



LESJA FJELLSTYRE

Årsmelding 2018



STORVILTJAKT



SMÅVILTJAKT



FISKE



HYTTER & FRILUFTSLIV

www.lesja-fjellstyre.no

lesja@fjellstyre.no

91 00 51 69

#lesjafjellstyre





Forord

Lesja fjellstyre forvalter bruksretter i Dalsida statsallmenning og Lordalen statsallmenning i Lesja. Dalsida statsallmenning er på ca. 1 030 km² og er en del av Dovrefjellområdet. Lordalen statsallmenning er på ca. 570 km² og er en del av Reinheimen. Statsallmenningene utgjør ca. 70 % av Lesja kommunes areal.

Fjellstyrets viktigste oppgave er å forvalte bruksrettene i statsallmenningene til beste for de bruksberettigede og allmennheten. Forvaltning av bruksrettene i statsallmenningene skal skje på en måte som tar hensyn til naturvern- og friluftsinnteressene, og som fremmer næringslivet i bygda.

Kari Lothe avsluttet sitt arbeidforhold i fjellstyret 1. juni etter 33 år. Hun ble hedret med Norges vel's medalje for lang og tro tjeneste.

Årsmeldinga er en oppsummering av fjellstyrets aktiviteter, i tillegg vil en finne aktuell informasjon for brukerne av statsallmenningene. Tall fra fjoråret er gjengitt i parentes.

Driftsåret 2018 resulterte i et overskudd på 357 847. Økonomien i fjellstyret er god. Revidert regnskap følger med som vedlegg.

Årsmeldingen ble godkjent av fjellstyre på møte 12.mars 2019 som sak 11/2019.

Jann Erik Dalum
Leder

Marit Rolstad
Nestleder

Per Holseth
Styremedlem

Einar Utgaard
Styremedlem

Hanne Alstrup Velure
Styremedlem

Tommy Sønsterud
Daglig leder/fjelloppsyn



Innhold

1	Fjellstyret.....	4
1.1	Fjellstyrets medlemmer.....	4
1.2	Administrasjon.....	4
1.3	Arbeidsmiljøet, skader og ulykker	5
1.4	Likestilling	5
1.5	Påvirkning av det ytre miljø	5
1.6	Verneombud.....	5
1.7	Representasjon, møter og befaringer	5
2	Informasjon	6
3	Rekruttering av ungdom	6
3.1	Fjellcamp.....	7
3.2	Undervisningsopplegg med Lesja skule.....	7
4	Arealplaner, arealforvaltning og grunndisponering.....	7
5	Beite	8
6	Seter og tilleggsjord.....	8
7	Campingplasser, friluftsområder, parkerings- og rasteplasser.....	8
8	Bruer.....	8
9	Tiltak i allmenningen	9
9.1	Mindre tiltak	9
9.2	Kulturstien	9
10	Fjellstyrets hytter, buer, naust og båter	9
10.1	Utleie av hytter og buer	9
10.2	Utleienaust.....	10
10.3	Båter.....	10
10.4	Restaurering og vedlikehold	10
11	Fiske og fiskestell.....	11
11.1	Salg av fiskekort	11
11.2	Kultivering	12
11.3	Fiskeregler.....	12
11.4	Aursjø-magasinet	12
12	Villrein	12
12.1	Priser og inntekter	13
12.2	Fellesjaktavtaler i Snøhetta villreinområde	14
12.3	Fellesjaktavtaler i Reinheimen villreinområde	14
12.4	Kvoter og fellingsresultater.....	14
12.5	Oppsyn	16
13	Elg, hjort og rådyr.....	16
14	Småvilt.....	17
14.1	Kortsalg og priser	18
14.2	Fellingsstatistikk.....	18
14.3	Bestandsutvikling.....	19
14.4	Smårovvilt	21
15	Rovvilt.....	22
16	Moskus	22
17	Fjellrev.....	22
18	Hjerkinn skytefelt	23



19	Økonomi og regnskap	23
20.1	Tilskudd fra fjellkassa	24

Vedlegg 1: Fjellstyrets hytter, buer, naust og båter

Vedlegg 2: Tabeller

Vedlegg 3: Revidert regnskap

Forsidefoto: Lesjøen under fjellcampen.



1 Fjellstyret

Fjellstyrenes virksomhet er hjemlet i fjelloven. Fjellstyret er tillagt administrasjonen av bruksrettene og lunnende (herligheter) i statsallmenningene, så lenge ikke annet er forutsatt i eller i medhold av lov. I hovedtrekk omfatter dette jordbrukstilknyttede bruksretter som seter og beite, samt jakt, fangst og fiske. Bruksrettene innhold er ikke uttømmende beskrevet i fjelloven, men er fastlagt gjennom lang tids bruk. Utnyttelsen av bruksrettene er heller ikke låst til en bestemt tilstand, og en tidsmessig utvikling av bruksrettene står sentralt. Den skogfaglige forvaltningen er tillagt Statskog SF.

1.1 Fjellstyrets medlemmer

Fra november 2015-2019 består fjellstyret av:

Medlemmer:

Jann Erik Dalum
Marit Rolstad
Per Holseth
Einar Utgaard
Hanne Alstrup Velure

Varamedlemmer:

Wenche Holløkken
Kari Selsjord
Elin Randi Johnson
Per Inge Skotte
Kristin Nyhagen

Fjellstyret har avholdt 6 (6) møter og behandlet 48 (47) saker. 6 (6) saker var referatsaker som omfattet 161(224) dokumenter. Det har vært gjennomført en befaring med styret, Statskog og nasjonalparkforvalter for Dovrefjell.

1.2 Administrasjon

Kari Lothe gikk av som pensjonist 1. juni etter 33 år i stillingen som fjellstyresekretær. Hun ble takket av sammen med fjellstyret og tidligere styreleder på Vianvang. Elise lyftingsmo er ble ansatt i ny stilling som sekretær/fjelloppsyn fra 22. mai.

Fjellstyret hadde pr. 31.12.2018 tre fast ansatte. 4 personer har vært engasjert på timesbasis. Det har blitt utført 5392 (4 929) arbeidstimer noe som tilsvarer 3,1 (2,9) årsverk. Timene er fordelt med 1 228 (1244) timer på oppsyn og skjøtsel, 343,5 (429) timer på saksbehandling, 1 237 (1240) timer på annet refunderbart innarbeid, 894 (947) på regnskap, kortadministrasjon, utleie etc. For alle ansatte samlet har 46 % (54 %) av tida blitt brukt på administrasjon, 23 % (26%) på oppsyn og skjøtsel og 12 % (16%) på tjenestevalg. 18 % av arbeidstida har gått bort i foreldrepermisjon, HV mm.

Tommy Sønsterud	Daglig leder/fjelloppsyn i 100 % stilling
Kari Lothe	Fjellstyresekretær i 90 % stilling fram til 01.06 2018.
Elise Lyftingsmo	Fjellstyresekretær/fjelloppsyn i 100% stilling fra 22.05.
Jon Nørstebø	Sesongoppsyn fra 1.6 til 31.10 + engasjement vinter.
Eldrid Riise	Renholder
Alf Riise	Vaktmester/vedlikehold
Atle Erik Berget	Oppsyn i reinsjakta



Torgeir Lande Oppsyn i reinsjakta

Revisor Innlandet revisjon IKS
Kontordager har vært onsdag til fredag 09.00 - 15.00.

1.3 Arbeidsmiljøet, skader og ulykker

Arbeidsmiljøet i fjellstyret er bra. Ingen av de ansatte har vært utsatt for alvorlige / vesentlige ulykker eller skader i forbindelse med utføring av sitt arbeid. Hms plan ble vedtatt i sak 4/2013.

1.4 Likestilling

Blant de 3 fast ansatte er det 1 kvinne og 2 menn. Arbeidstid og lønn er likt fordelt mellom kjønnene. Personalpolitikken blir ansett for å være kjønnsnøytral. Styret har 5 medlemmer, 2 kvinner og 3 menn.

1.5 Påvirkning av det ytre miljø

Fjellstyret driver ikke virksomhet som medfører betydelig påvirkning av det ytre miljø. Avfall blir tatt hånd om, en del avfall blir kildesortert og spesialavfall blir levert til mottak.

1.6 Verneombud

Arbeidsmiljøloven (§ 6-1) krever at virksomheter som har ansatte skal velge verneombud. Ved virksomheter med mindre enn 10 arbeidstakere kan det skriftlig avtales annen ordning, bl.a. at det ikke skal være verneombud ved virksomheten. En slik avtale varer ifølge arbeidsmiljøloven i 2 år, hvis ikke annet er avtalt i avtalen. Lesja fjellstyre gikk 28.04.08 inn for at det skriftlig avtales at det ikke skal være verneombud for fjellstyrets virksomhet, og at avtalen kan vurderes på nytt neste fjellstyreperiode, hvis det er behov for det. (Sak 30/08)

1.7 Representasjon, møter og befaringer

Representasjon

Snøhetta Villreinutvalg	Jann Erik Dalum
Reinheimen/Breheimen villreinutvalg	Tommy Sønsterud, nestleder
Lesja elgutvalg	Jann Erik Dalum & Tommy Sønsterud
Samordningsgruppe Hjerkin PRO	Marit Rolstad, vara Tommy Sønsterud
FoU – Merkeprosjektet i Snøhetta	Jann Erik Dalum, for villreinutvalget
Dalsidevegen AS	Hanne Velure & Tommy Sønsterud
Lordalsvegen	Jann Erik Dalum, vara Per Holseth
Referansegruppe, verneplan Hjerkin skytefelt	Tommy Sønsterud
Faglig rådgivende utvalg Reinheimen	Einar Utgaard
Faggruppe regional plan Dovrefjell	Jann Erik Dalum for fjellstyrene
Miljøforum Oppland	Tommy Sønsterud - vara
Fjellstyrene i Oppland	Jann Erik Dalum – vara
NGGIS – Regional faggruppe utmark	Elise Lyftingsmo



Møter og befaringer

Fjellstyremedlemmer og/eller administrasjonen deltok på følgende møter, befaringer, o.l.:

- Årsmøte for fjellstyrene i Oppland
- Årsmøte og styremøter i Snøhetta villreinutvalg.
- Årsmøte og styremøter i Reinheimen/Breheimen villreinutvalg.
- Årsmøte og styremøter i Lesja Elgutvalg.
- Landsmøte
- Møter med SNO om tjenestekjøp.
- Arbeidsmøte med Inatur
- Fagsamling for fjelloppsyn.
- Møte i samordningsgruppa for tilbakeføring av Hjerkinnskytefelt til sivile formål.
- Befaring i Dalsida statsallmenning.
- Oppsynsmøte før og etter villreinjakta.
- Jaktledermøte før elg- og hjortejakta.
- Verneplanarbeidet for Hjerkinnskytefelt.
- Generalforsamling og styremøter for Dalsideveiene as.
- Styremøter for Lordalsvegen.
- Oppstartsmøte NGGIS – Regional faggruppe utmark.
- Møte om beredskapsplan ved rovviltangrep.
- Jordskifteretten vedrørende Lordalsvegen.
- Befaring i Lordalen i forbindelse med nye skjøtselsplaner.

2 Informasjon

Lesja fjellstyre har egen hjemmeside på www.lesja-fjellstyre.no, side på Facebook og profil på bildedelingssiden Instagram. I tillegg har fjellstyret emneknaggen #lesjafjellstyre som vi oppfordrer folk til å bruke når de deler bilder fra statsallmenningene på Instagram.

Oppgradering av hjemmesiden ble startet senhøsten 2017. Her finnes det informasjon om fjellstyrets tilbud om jakt, fiske og hytteutleie. Møtebøkene fra fjellstyremøtene, og årsmeldingene legges ut her. I tillegg er det informasjonssider på www.inatur.no om fjellstyrets forskjellige tilbud.

Aktuelle saker fra hjemmesiden, samt annen relevant informasjon fra andre kilder, har blitt delt på fjellstyrets facebookside med jamne mellomrom. Bilder fra statsallmenningene har blitt delt på Instagram.

3 Rekruttering av ungdom

All ungdom under 20 år hadde tilbud om gratis fiskekort, og alle innenbygdsboende ungdommer mellom 16 og 20 år hadde tilbud om gratis småviltkort. Det ble delt ut 5 (2) gratis fiskekort og 3 (3) gratis småviltkort. Alle førstegangsjegere under 20 år ble tilbudt gratis jaktkort på villrein. 3 stk. (9) benyttet seg av dette.



Skolene i Lesja fikk tilbud om fiskekort, mulighet til å fiske med garn og benytte buer og båter på Dalsida. I tillegg fikk de 2 jaktkort på villrein. Det ble ikke felt noen dyr.

Fiskefangsten ble brukt i undervisning og skolekjøkken.

Fjellstyret betalte jegerprøvekurset for alle innenbygds deltakere under 20 år.

Fjellstyret er med og støtter Lesja jeger og fiske forenings småvilt og fiskecamper. I 2018 fikk de disponere 3 reinskort for opplæringsjakt i Lordalen. 1 dyr ble felt.

10 nye utenbygdsboende reinsjegere under 22 år ble trukket ut for seg selv og tilbudt reinskort. 9 av disse takket ja.

3.1 Fjellcamp

I samarbeid med Lesja JFF og Lesja kyrkjekontor ble det arrangert en «fjellcamp» på Lesjøen første uka i juli med 16 deltakere. Campen var vellykket og vil bli gjentatt i 2019.

3.2 Undervisningsopplegg med Lesja skule

Administrasjonen holdt en presentasjon om villreinforvaltning for 8.klasse, i forbindelse med et prosjekt om bærekraftig utvikling.

Administrasjonen deltok på en natt med garnfiske med ungdomsskolen i september.

4 Arealplaner, arealforvaltning og grunnDisponering

Fjellstyret har uttalt seg til følgende saker og planer om arealforvaltning og grunnDisponering:

- Sak 082018 – Søknad om riving og gjenoppføring av nytt naust - 156_1_118 – Veslbotn - Thorsplass
- Sak 192018 - Gnr. 156 bnr. 1 fnr. 189 – Søknad om tillatelse til å bygge ny utedo og beholde gammel bu
- Sak 322018 - Uttale - Oppføring av ny utedo-vedskjul - Gnr bnr fnr 156 1 100 - Dalsida statsallmenning
- Sak 332018 - Uttale - Tilbygg fritidsbolig ved Gåsbu - Gnr bnr fnr 156 1 76 - Dalsida statsallmenning
- Sak 342018 - Uttale - Tilbygg og restaurering av Hindbu ved Korphaugan (endret søknad)
- Sak 352018 - Uttale - Innbygging av overbygd veranda - Gnr 156 bnr 1 fnr 188

Delegert vedtak

- Delegert sak 012018 – Uttale – Søknad om oppføring av tilbygg til uthus – Gnr/bnr/fnr 156/1/92 – Dalsida statsallmenning

Det ble i sak 4/2014 gitt tillatelse til inngjerding av fritidsfester. Det er behandlet 0 (2) søknader om inngjerding i 2018.



Deler av skytefeltet på Hjerkinns berører Dalsida statsallmenning. Her mottar fjellstyret årlige erstatninger. I 2018 mottok fjellstyret kr 301 285,-. Dette vil foregå til skytefeltet blir tilbakeført i 2020.

5 Beite

Det ble fastsatt nye regler for beitebruk i Lordalen og Dalsida i 2012 i sak 43/2012.

Fjellstyret behandlet 1 (3) sak om beite.

- Sak 25/2018 – Geiter på Reindøl

6 Seter og tilleggsjord

Fjellstyret behandlet 5 (2) saker om setrer og seterhus.

- Sak 042018 – Søknad om påbygg av inngangsparti på sel– 157_1_45 – Nyløkken-Haukruste – Lordalen statsallmenning
- Sak 032018 - Gnr157 bnr1 fnr 42 – Søknad om å rive kokhus/tilbygg og bygge nytt med endra bruk til soverom
- Sak 242018 Gjenoppføring av geithus/stall – Hådi 156_1_252 – Reindøl
- Sak 262018 Søknad om tilleggsjord til seter – Belle 156_1_385 – Nedre Reindøl
- Sak 382018 Utvisning av tilleggsjord til seter - Belle156_1_385 – Nedre Reindøl

7 Campingplasser, friluftsområder, parkerings- og rasteplasser

På Dalsida har fjellstyret campingplasser ved Nysetra, Reindøl, Gåsbu og i Naustvika. Rasteplasser er det ved Dyratjønn, på Kvithøgda, Svartdalslia, Skamsdalen og Gåsbu. Det er fjellstyret som har ansvar for drift og vedlikehold av både campingplassene og rasteplassene.

I Lordalen har fjellstyret campingplasser ved Slettmoen, Kvannbekkmyra og Nybrua. Det er Lordalsveien som står for driften av disse plassene. Fjellstyret har ansvaret for vedlikeholdet. I tillegg har fjellstyret en parkeringsplass ved Nysetra og ved Nordstøl. Parkeringsplassen ved Nysetra blir også brukt som campingplass under villreinjakta.

Prisen for å bruke campingplassene ble fra og med 2017 endret til 100,- kr pr. døgn og 500,- kr pr. sesong. Campingplassen på Reindøl er gratis å bruke.

8 Bruer



Det ble gjennomført ei befarings for å se på mulighet for nye buer i skytefeltet, etter at forsvaret fjerner Nordre Grøna bru og Stridåbrue.

9 Tiltak i allmenningen

9.1 Mindre tiltak

Alle utedoer og skilt på Dalsida, samt skilttavlene i Lordalen ble beiset i 2017. Noe av dette ble fulgt opp igjen i 2018.

9.2 Kulturstien

Alle informasjonstavlene ble byttet ut i 2016. I 2018 ble de fleste strekningene gått over for å fjerne vindfall.

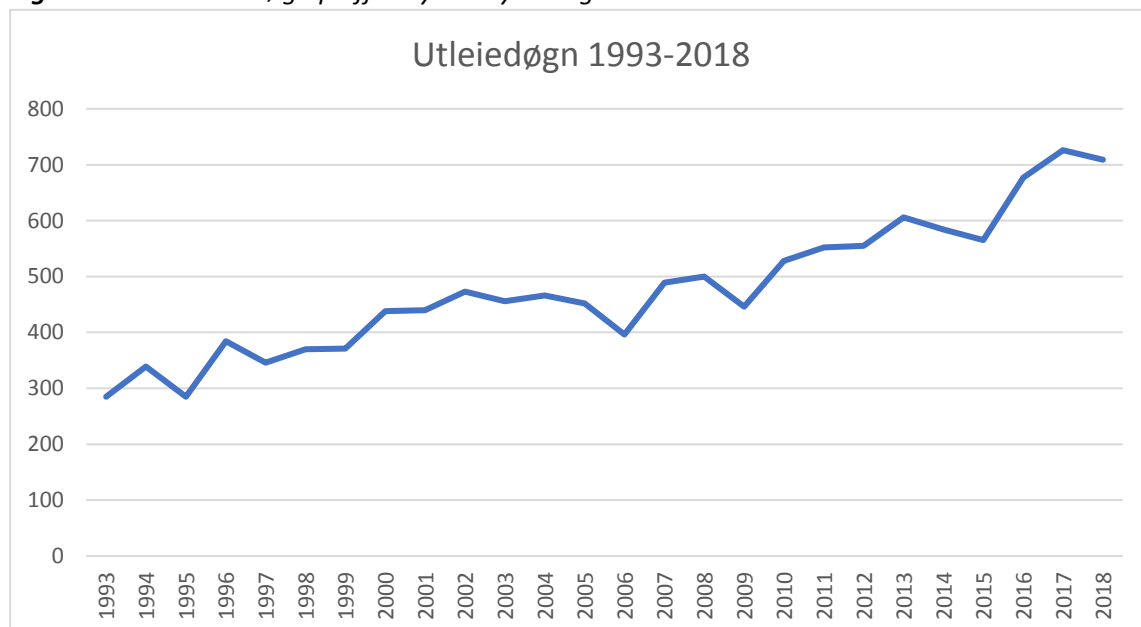
10 Fjellstyrets hytter, buer, naust og båter

Fjellstyret har hytter, buer, naust og båter som er disponible for statsallmenningenes brukere. Leie av hytter, buer og båter gjøres via Inatur. Oversikt over hytter, buer, naust og båter ligger ved som vedlegg 1.

10.1 Utleie av hytter og buer

I 2018 var de utleid i 709(726) døgn. Hvis hyttene og buene ble besøkt av 2–3 personer hvert utleiedøgn, vil det si at fjellstyret hadde ca. 1 850 overnattinger dette året. Utleieinntektene kom på kr 320 184,- (289 887,-).

Figur 1. Antall utleiedøgn på fjellstyrets hytter og buer 1993-2018.



Prisene for leie av Haujehytta og Lordalshytta ble justert opp noe for 2018. Siste prisjustering var i 2015.



Leieprisene har vært:

Haujehytta og Lordalshytta	kr. 650,- pr. natt.
Lesjøhytta, Gåsbuhytta og Slettmohytta	kr. 500,- pr. natt.
Svartdalslibua og Grynninglibua	kr. 300,- pr. natt.
Øvrige buer	kr. 400,- pr. natt.

Tabell 1. Utleiedøgn for Lesja fjellstyres buer de siste 5 årene.

	2018			2017			2016			2015			2014		
	Tot.	I.B.	U.B.	Tot.	I.B.	U.B.	Tot.	I.B.	U.B.	Tot.	I.B.	U.B.	Tot.	I.B.	U.B.
Gåsbu	63	2	61	74	9	65	70	3	67	55	0	55	61	3	58
Grynningli	29	0	29	34	6	28	23	0	23	7	3	4	22	2	20
Grønvassbu	40	11	29	34	9	25	20	6	14	27	3	24	24	10	14
Langtjønn	30	3	27	35	3	32	27	3	24	23	0	23	20	1	19
Langvassbu	66	29	37	65	20	45	60	13	47	55	20	35	50	21	29
Salhøtjønn	51	6	45	54	12	42	52	3	49	42	4	38	62	6	56
Skredalege	52	6	46	40	0	40	48	1	47	35	0	35	36	0	36
Storvassbu	22	7	15	35	8	27	25	6	19	18	0	18	28	6	22
Storhøtjønn	28	5	23	38	0	38	29	3	26	23	0	23	1	1	0
Vangsbu	51	1	50	55	4	51	44	3	41	26	2	24	30	7	23
Haujebu	94	16	78	105	10	95	80	0	80	74	0	74	76	2	74
Lordalshytta	74		74	59	24	35	60	27	33	57	20	37	54	0	54
Lesjøbu	78	38	40	69	23	46	89	18	71	70	14	56	64	26	38
Svartdalslibue		Ikke utleid		6	0	6	17	0	17	18	0	18	29	0	29
Slettmohytta	31	0	31	23	0	23	33	1	32	35	0	35	27	0	27
Totalt	709	124	585	726	128	598	677	87	590	565	66	499	584	85	499

10.2 Utleienaust

Fjellstyret har 4 utleienaust ved Gåsbu og 6 i Naustvika. Naustene er bygd i 3" plank etter "Thøring-modell" og har støpt gulv. Nausta blir leid ut til aktive fiskere for fire år om gangen.

Naustene er i utgangspunktet bygd for oppbevaring av båt og fiskeredskaper. Naustene er ikke bygd for å bo eller overnatte i, og det er derfor ikke tillatt med pipe eller vindu i naustene.

Naustene ble lyst ut våren 2016 på 4 års avtale. Årlig leie er 3 000,-

10.3 Båter

Båten på Svartdalsvatnet ble leid ut i 31 (25) døgn. Fjellstyret har en ny utleiebåt og utstyr til garnfiske på Mjogsjøen. Båten på Mjogsjøen ble leid ut i 6 døgn. Oversikt over fjellstyrets båter finnes i vedlegg 2.

Garasjen på Aura

Ingen tiltak i 2018.

10.4 Restaurering og vedlikehold

- Vangstjønnbue har fått ny kledning og dør.



- Vangstjønnbue – ny utedo
- Slettmohytta – Bytta alle vinduer.

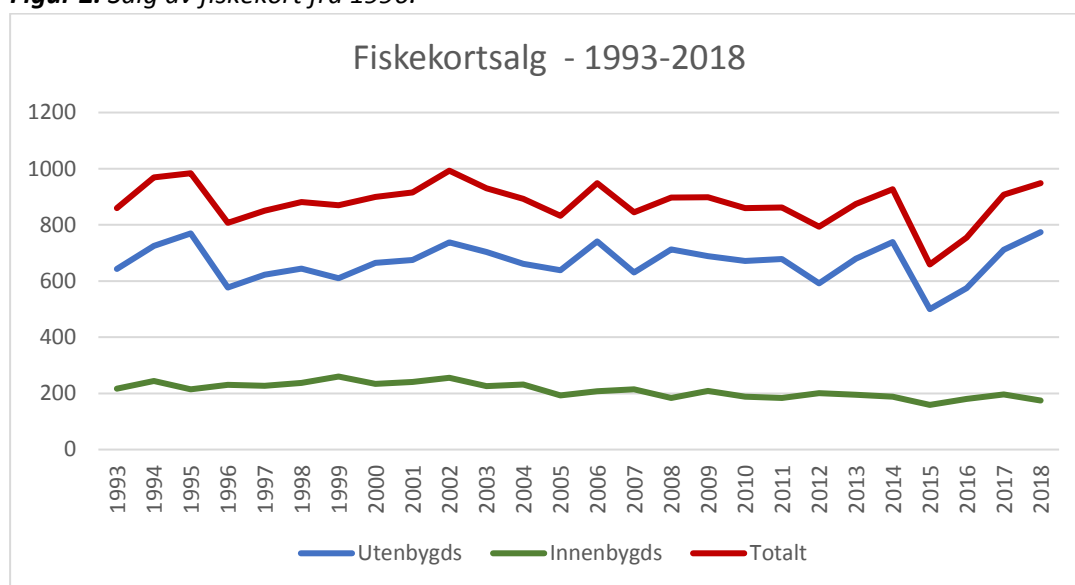
11 Fiske og fiskestell

Statsallmenningene i Lesja har ca. 230 vatn og tjønn med fisk.

11.1 Salg av fiskekort

Til sammen solgte fjellstyret 949 (908) fiskekort, 774 (712) til utenbygdsboende og 175 (196) til innenbygdsboende. Fjellstyre er og med på Snøhettakortet som gjelder for hele Snøhettaområdet. Lesja fjellstyre har en andel på 31 % (beregnet ut i fra areal). I 2018 ble det utbetalt 55 000,- til rettighetshaverne.

Figur 2. Salg av fiskekort fra 1996.



Tabell 2: Priser for fiskekort i 2018.

Korttype:	Enkeltkort:	Prisramme
1 døgn, stang	70,-	100
2 døgn stang	100,-	-
3 døgn, stang	150,-	-
Uke, stang	220,-	350
Sesong, stang	300,-	700
1 døgn, stang, oter, garn	115,-	200
2 døgn, stang, oter, garn	180,-	-
3 døgn, stang, oter, garn	215,-	-
Uke, stang, oter, garn	250,-	700
Sesong, stang, oter, garn	400,-	1 400



Inntektene av fiskekortsalget kom på kr 215 014 inkludert Snøhettakortet (230 319).

11.2 Kultivering

I 2009 ble det innført nye regler for utsetting av fisk. Det er ikke lenger tillatt å flytte fisk mellom hovedvassdragene i Norge. Hovedvassdragene er inndelt i kultiveringssoner. Vatna i Lesjafjella blir berørt av 5 kultiveringssoner:

- Gudbrandsdalslågen
- Ottadalsvassdraget (egen kultiveringssone)
- Raumavassdraget
- Aura- og Litledalsvassdraget
- Drivavassdraget

Lesja fjellstyre satte i august ut stk. 1 200 (1550) 2-somrig settefisk fra AS Vågåfisk på Randsverk. På Svinsarmyrin har fjellstyret anlegg for mottak, oppbevaring og pakking av settefisk. Dette anlegget blir brukt i forbindelse med utsetting av settefisk i statsallmenningene. I tillegg er det 3 fiskedammer på Svinsarmyra, samt to ved Fillingstyggerberget. Disse er ikke lenger i bruk.

Det ble ikke gjennomført prøvefiske i 2018. Fjellstyret mottok til sammen 12 (34) fangstoppgaver for fiske. Fjellstyret betaler kr. 100,- for hver fangstoppgave som leveres inn sammen med sesongkort for garnfiske.

Det ble ikke gjennomført stamfiske i år.

11.3 Fiskeregler

I sak 18/2017 ble nye fiskeregler vedtatt.

11.4 Aursjø-magasinet

Statkraft er fra 2013 pålagt å sette ut 10 000 2-årig ørret av stedegen stamme på Aursjøen. Det har ikke vært satt ut fisk i Aursjøbassenget i perioden 2008-2013. Det ble satt ut 12 000 2-årig settefisk i 2018, 20 cm eller større. Dette er andre året som det har vært satt ut fullt antall siden 2008. Statkraft utførte i 2007 og 2009 biotoptiltak i 4 gytebekker i Lesja sin del av Aursjø-magasinet. Tiltakene ble utført med bistand fra fjellstyre. I 2011 ble det gjennomført el-fiske i bekken for å se på resultatene av arbeidet. Tiltakene ble befart i 2013. Resultatene av tiltakene varierte fra en viss effekt til liten effekt. Aursjøen ble prøvefisket i 2017. Rapporten *Fiskeribiologiske undersøkelser i Aursjøen i Lesja og Nettet kommuner* ble utarbeidet i 2018: <https://www.nhm.uio.no/forskning/publikasjoner/nhm-rapporter/nhm-rapport-071-2018.pdf>

12 Villrein

Fjellstyret har areal i 2 villreinområder. Lordalen statsallmenning er en del av Reinheimen (Ottadalen) villreinområde og Dalsida statsallmenning en del av Snøhetta villreinområde.



Forvaltning av villrein foregår gjennom Snøhetta villreinutvalg og Reinheimen/Breheimen (Ottadalen) villreinutvalg. Villreinutvalgene består av representanter fra de forskjellige rettighetshaverne. Reinheimen/Breheimen består av to delområder, Reinheimen og Breheimen delt av Ottadalsvassdraget. Snøhetta er delt i 2 områder, øst og vest etter Aurotbyggingen.

Fjellstyret disponerte totalt 538 (459) fellingstillatelser på villrein, fordelt på 247 (262) i Snøhetta øst, 95 (51) i Snøhetta vest og 196 (146) i Reinheimen. Utenbygdsboende jegere som ønsker jakt søker om dette via Inatur innen 1. mai. Innenbygdsboende søker direkte til fjellstyret innen 1. mai.

Lesja fjellstyre solgte jaktkort på villrein til 150 (189) innenbygdsboende jegere og 269 (177) utenbygds-boende jegere. Det ble registrert 3 (9) innenbygdsboende førstegangsjegere under 19 år. For å sikre rekruttering blant yngre utenbygdsboende jegere ble 10 av utenbygds kortene trukket ut blant jegere under 22 år. Disse får tilbud om en 3-årig jaktavtale.

Tabell 3: Antall innenbygdsboende og utenbygdsboende villreinjegere.

År	2018	2017	2016	2015	2014	2013	2012	2011	2010	2009	2008	2007	2006
Innenbygds	150	189	168	183	159	161	154	179	186	170	144	116	157
Utenbygds	269	177	216	225	244	215	280	203	179	145	182	176	200

Jegere som har fått tildelt jakt kan danne jaktlag. Det var det 65 (58) jaktlag. Fra 2013 kan antall medlemmer på et jaktlag være inntil 3 stk, mange benyttet seg av dette.

Tabell 4: Antall jaktlag i villreinjakta.

År	2018	2017	2016	2015	2014	2013	2012	2011	2010	2009	2008	2007	2006
Antall	65	58	75	83	59	53	40	49	61	52	40	35	46

Nytt fra 2014 var mulighet for å overføre kort på Dalsida øst til ny jeger. I 2013 så tok fjellstyret kort i retur og solgte det videre igjen. Dette medførte mye administrasjon og ble ikke videreført. I Sunndal har det vært gode erfaringer med å la jegerne overføre kort til ny jeger der eventuelt oppgjør er en sak jegerne imellom. Denne ordningen ble noe misbrukt, så i 2017 og 2018 tok vi kort i retur og solgte de ut igjen. 41 (25) kort ble overført til ny jeger. På 20 (11) av kortene ble dyret felt. De 20 overførte kortene bidro med 7,2 % (4,2 %) høyere felling.

12.1 Priser og inntekter

Prisramma blir fastsatt i forskrift om jakt, felling, fangst og fiske i statsallmenning. Prisene ble justert opp noe for 2017 i sak 46/2017

Reinsjakta ga ei inntekt på kr 1 480 415,- (1 155 040) og er største inntektspost for fjellstyret.

**Tabell 5: Priser i 2018:**

Kortype	Innenbygds	Utenbygds	Prisramme
Fritt dyr	3 100	6 200	6 500
Kluftbukk	2 350	4 700	5 100
Bukk u. 50 kg	2 350	4 700	5 100
Simle / ungdyr	1 650	3 300	3 400
Kalv	750	1 500	1 600

12.2 Fellesjaktavtaler i Snøhetta villreinområde

Jakttida i Snøhetta villreinområde var fra 20.08 til 16.09, men på grunn av dårlig felling ble jakta utvida til 23.09 med fellesjakt vest for Grøna.

For Snøhetta øst hadde Lesja fjellstyre fellesjaktavtale med:

1. Dovre fjellstyre og Joramo bygdeallmenning.
2. Nesset fjellstyre.

Det var ikke fellesjakt utenom indre fellesjaktområdet.

I Snøhetta vest hadde Lesja fjellstyre fellesjaktavtaler med:

1. Lesja heimrast og Lesjaskog heimrast.
2. Rettighetshaverne i Rauma kommune.
3. Nesset fjellstyre.

12.3 Fellesjaktavtaler i Reinheimen villreinområde

Jakttida i Reinheimen villreinområde var fra 20.08 til og med 14.09.

For Lordalen statsallmenning hadde fjellstyret fellesjaktavtaler med:

1. Lesja heimrast og Lesjaskog heimrast.
2. Rettighetshavere i Rauma kommune.
3. Dovre Vestside Sameige og Grunneierlag.

I Reinheimen var det åpne jaktgrenser tirsdager, onsdager og torsdager under jakta, unntatt første og siste uka i jakta, til sammen 6 dager. Det var ikke fellesjakt med Skjåk.

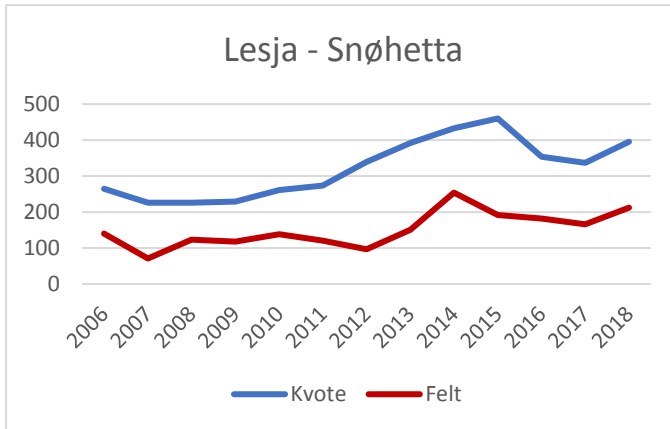
12.4 Kvoter og fellingsresultater

På østområdet var det rein det meste av jakta, og størst var konsentrasjonen i området rundt øst for Grøna. På vest gikk dyrene spredt i hele området. Flokker ble observert så langt sør som på Nose. I Lordalen var det som vanlig bra ved jaktstart og mindre utover jakta, men trolig dyr i Lesja mer eller mindre i hele jakta på tross av mye synnavær.

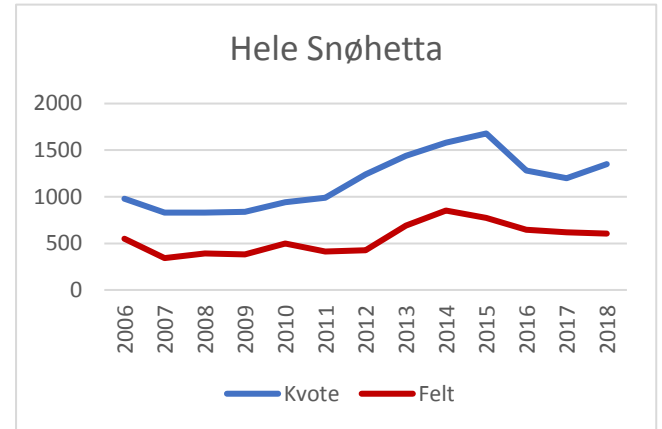


Tabell 6. Kvote, fellingsresultat og fellingsprosent for Lesja fjellstyre sine kort i 2018.

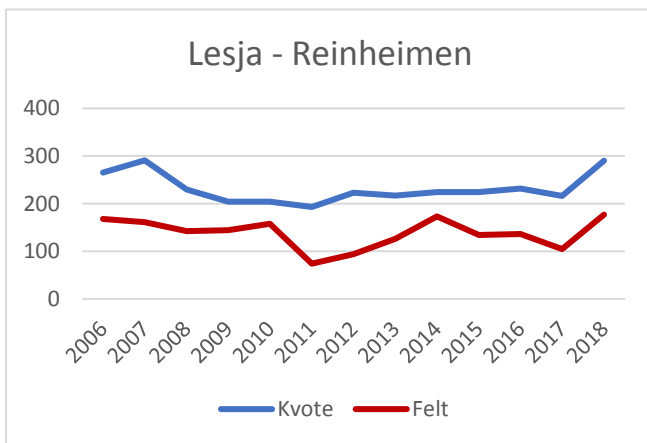
	Øst		Vest		Lordalen	
Kvote	247	stk	95	stk	196	stk
Antall felt	138	stk	45	stk	114	stk
Felling	56	%	47	%	58	%



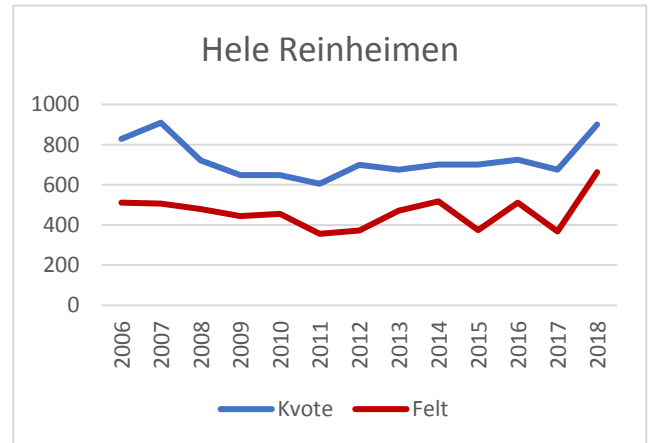
Figur 3. Lesjas jaktkvote på villrein i Snøhettaområdet i 2006-2018 (blå) og antall felte dyr på disse kortene (rød).



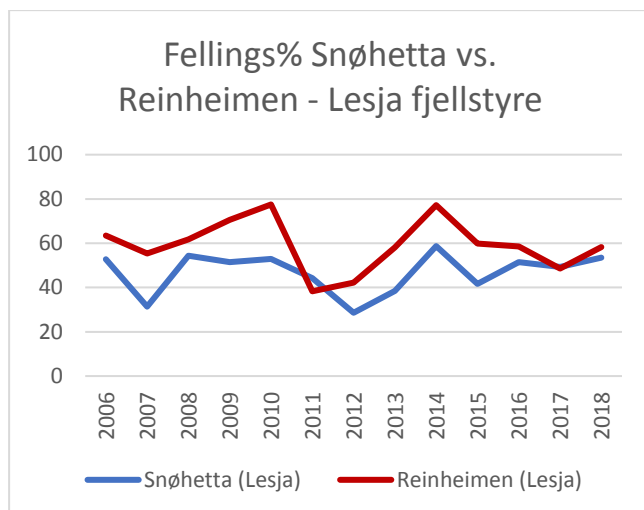
Figur 4. Hele Snøhettaområdets jaktkvote på villrein i 2006-2018 (blå) og antall felte dyr på disse kortene (rød).



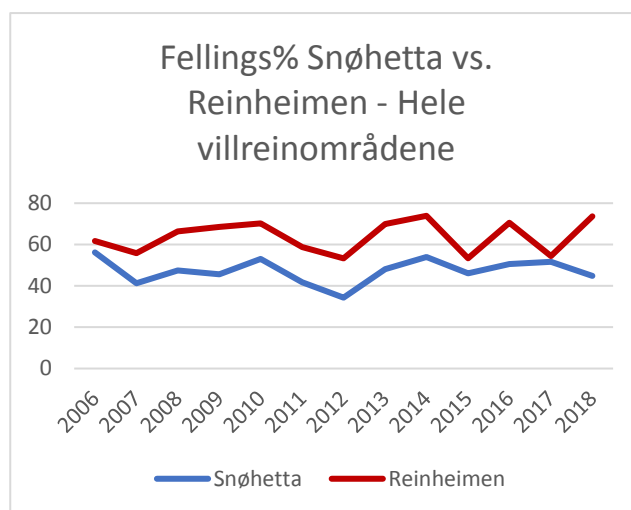
Figur 5. Lesjas jaktkvote på villrein i Reinheimen i 2006-2018 (blå) og antall felte dyr på disse kortene (rød).



Figur 6. Hele Reinheimen Nord sin jaktkvote på villrein i 2006-2018 (blå) og antall felte dyr på disse kortene (rød).



Figur 7. Fellingsprosent på villrein for Lesja fjellstyre sine kort i Reinheimen og Snøhetta villreinområder 2006-2018.



Figur 8. Fellingsprosent på villrein i Reinheimen og Snøhetta villreinområder 2006-2018.

Se også tabeller i vedlegg 2.

12.5 Oppsyn

I Lordalen (Reinheimen) ble oppsynet organisert av villreinetvalget. Ansatte i Lesja fjellstyre deltok ikke i dette oppsynet. Lesja fjellstyre hadde 4 oppsyn i Snøhetta-området under villreinjakta. Det ble gått oppsyn i 63 (54) dager, med 501 (469) timer i felt. Det ble kontrollert 86 (64) jegere.

13 Elg, hjort og rådyr

Det er en bra bestand av både elg og hjort i Lesja. Det er felles bestandsplan for hele kommunen på elg og hjort gjennom Lesja elgutvalg. Dalsida er et jaktfelt, mens Lordalen er delt i to felt, nord og sør for Lora elv. Lordalen sør er delt i to perioder A og B. Dalsida er tildelt et innenbygdsjaktlag, mens feltene i Lordalen er et innenbygdslag og to utenbygds. I 2012 og 13 ble det prøvd med egen hjortejakt fra 15 – 22. september i Dalsida og Lordalen sør. Det var begrenset interesse for dette.

I Lesja har jakttidene vært fastsatt av elgutvalget. Jakttida i 2018 var:

- Jakttida på elg er 25.09. – 23.12
- Jakttida på hjort er 01.09. – 23.12

I rådyrjakta er Dalsida og Lordalen egne jaktfelt. Jakttid på voksen rådyrbukk fra 10.08. til 24.09. Fra 25.09. fortsetter den vanlige rådyrjakta fram til 23.12. Det var en kvote på til sammen 10 frie dyr i begge jaktfeltene. Det ble solgt 4 (6) kort, og det ble felt 1 rådyr. Alle jaktlagene med elg og hjortejakt fikk tilbud om et rådyrkort. De fleste benyttet seg av dette.



Tabell 7. Kvoter og felling av elg.

	Kvote			Felte dyr							
	Grunn	Tillegg	Sum	Stor okse	Liten okse	Ku	Ungdyr		Kalv		Sum
							Hann	Hunn	Hann	Hunn	
Dalsida	4	2	6	1	1	1	1	1			5
Lordalen S A	2	0	2								0
Lordalen S B	1	1	2			1					1
Lordalen N	2	0	2	1							1
Tunga*	1	0	1								0
Sum	10	3	13	2	1	2	1	1	0	0	7

* Tunga leier areal av fjellstyret for å få nok areal til en fellingstillatelse.

Tabell 8. Kvoter og felling av hjort

	Kvote			Kalv		1,5 år		Voksen		Sum
	Grunn	Tillegg	Sum	Hann	Hunn	Hann	Hunn	Hann	Hunn	
Dalsida	4	2	6	0	1	1	1	2	0	5
Lordalen S A	3	0	3	0	0	0	0	1	1	2
Lordalen S B	3	0	3	0	0	0	0	0	1	1
Lordalen N	3	0	3	0	0	0	0	1	0	1
Tunga*	1	0	1	0	0	0	0	0	0	0
Sum	14	2	16	0	1	1	1	4	2	9

* Tunga leier areal av fjellstyret for å få nok areal til en fellingstillatelse.

Det ble felt totalt 7 (6) elg, 9(7) hjort og 1 (0) rådyr på statsallmenningene.

Se også tabeller i vedlegg 2.

I 2017 ble grunnprisen for elg økt fra kr. 3.000,- til 3 100,- og på hjort fra kr. 1.400,- til 1 500,-. Kilopris for felte dyr var kr. 70,- Et rådyrkort kostet kr 400,- mens et bukkkort kostet kr 500,-

Inntektene fra elg, hjort og rådyr kom på kr.152 021,-(128 944).

14 Småvilt

Det er lirype, fjellrype og hare det er størst interesse for på statsallmenningene i Lesja, selv om det også finnes andre jaktbare arter.

Småviltjakta er regulert i perioden fra 20.09. og fram til og med 09.10. Utenbygdsboende jegere som ønsker å jakte i denne perioden, må søke innen 01.04. Etter 10.10 er det åpent kortsalg.

Lirype og fjellrype var i perioden 2011-2017 fredet fra 10.10. Dette ble også gjort i 2006, 2008 og 2009. I 2018 ble det i sak 37/2018 vedtatt å åpne for jakt på rype fra 10.10. til og med 31.10, med vanlig kortsalg med og uten hund.



Jaktstarten ble forskjøvet med 5 dager fra 15.9 til 20.9. fra 2012.

Fjellstyret ønsker og ha en balansert forvaltning av småviltressursene der vi gir et tilbud, samtidig som jaktuttaket blir begrenset. I gode år der det er rom for å høste mer åpnes det for dette.

14.1 Kortsalg og priser

Det ble det solgt 431 (310) småviltkort (eks. gratiskort og rovviltkort). Innenbygdsboende løste 62 (37) kort dvs.14 % av kortene.

Dagskvoter ble innført i 2005 (stans i salget av jaktkort på rype fra 10.10. og ut resten av sesongen i 2006, 2008, 2009 og 2011-2017). Kvote i 2018 var på 2 ryper pr jeger pr jakt dag. I begrenset periode (20.09-09.10) var periodekvote 10 ryper.

Fjellstyret har hatt følgende priser på småviltjakt:

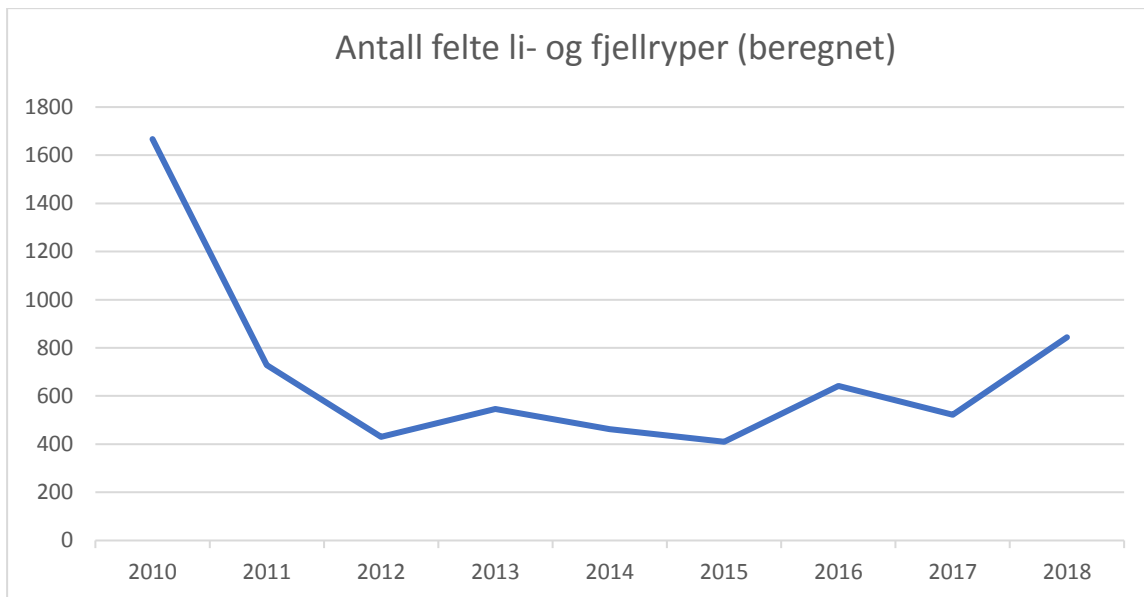
Tabell 9. Priser på småviltjakt i Lesja 2018.

Utenbygdsboende før 10.10.	Med hund	Uten hund	Prisramme
1. periode (20.09.-24.09.)	-	850	1 000
2. periode (25.09.-29.10.)	900	850	1 000
3. periode (30.09.-04.10.)	900	850	1 000
4. periode (05.10.-09.10.)	900	850	1 000
Utenbygdsboende fra 10.10.	Med hund	Uten hund	
1 døgn	190	170	250
2 døgn	320	305	-
3 døgn	430	360	-
Ukekort	710	630	1 400
Sesong	1 050	825	2 300
Innenbygdsboende fra 15.09	Med hund	Uten hund	
1 døgn	120,-	85,-	250
2 døgn	225,-	160,-	-
3 døgn	315,-	245,-	-
Ukekort	490,-	350,-	1 400
Sesong	635,-	500,-	2 300

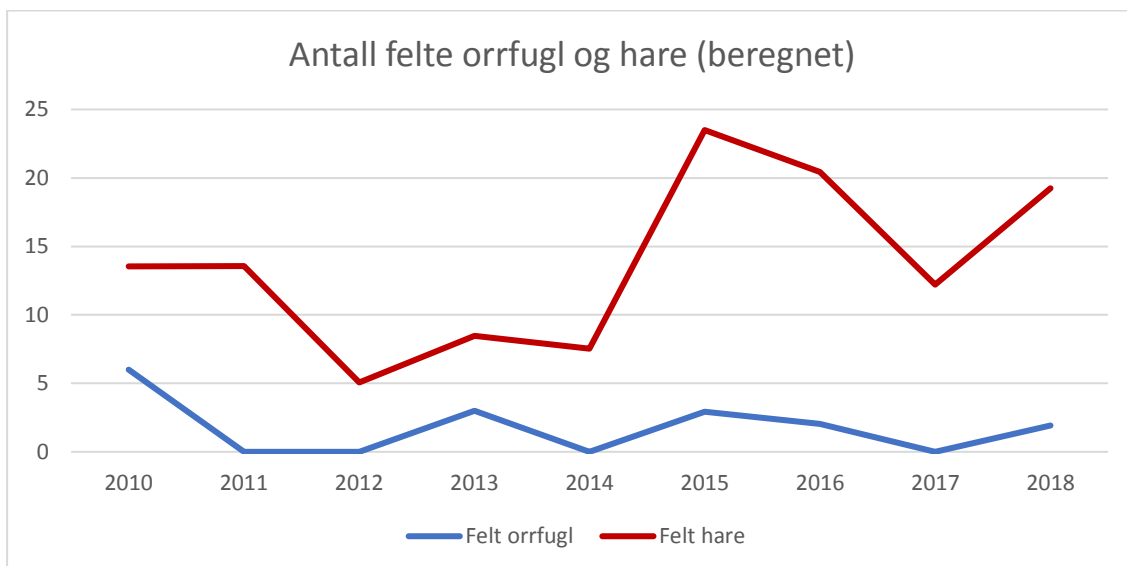
Prisrammen blir fastsatt i forskrift om jakt, felling, fangst og fiske i statsallmenning. Inntektene fra kortsalget kom på kr 284 116,- (240 735).

14.2 Fellingsstatistikk

Etter endt jakt rapporterer jegerne inn resultatet fra jakta. Utviklingen i avskytning av rype, hare og orrfugl vises i figur 9 og 10. Tallene er beregnet ut i fra innrapportert fellingsresultat. Tallene er gjengitt i tabell 12 (vedlegg 2).



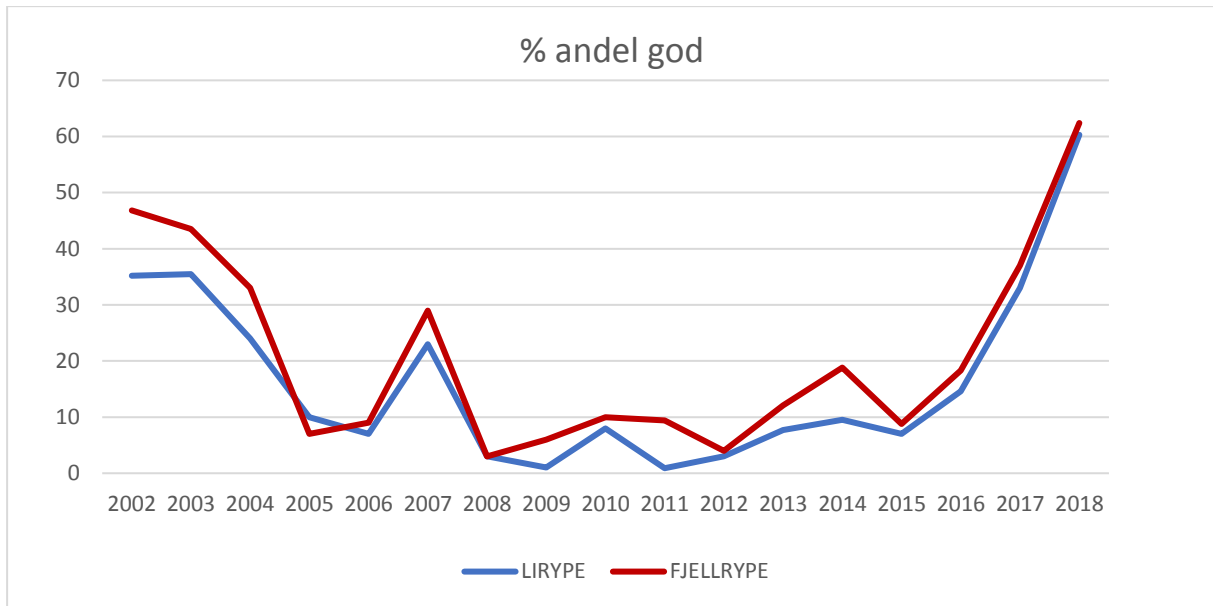
Figur 9. Utviklingen i avskyting av rype. Tallene er beregnet ut i fra innrapportert fellingsresultat.



Figur 10. Utviklingen i avskyting av orrfugl og hare. Tallene er beregnet ut i fra innrapportert fellingsresultat.

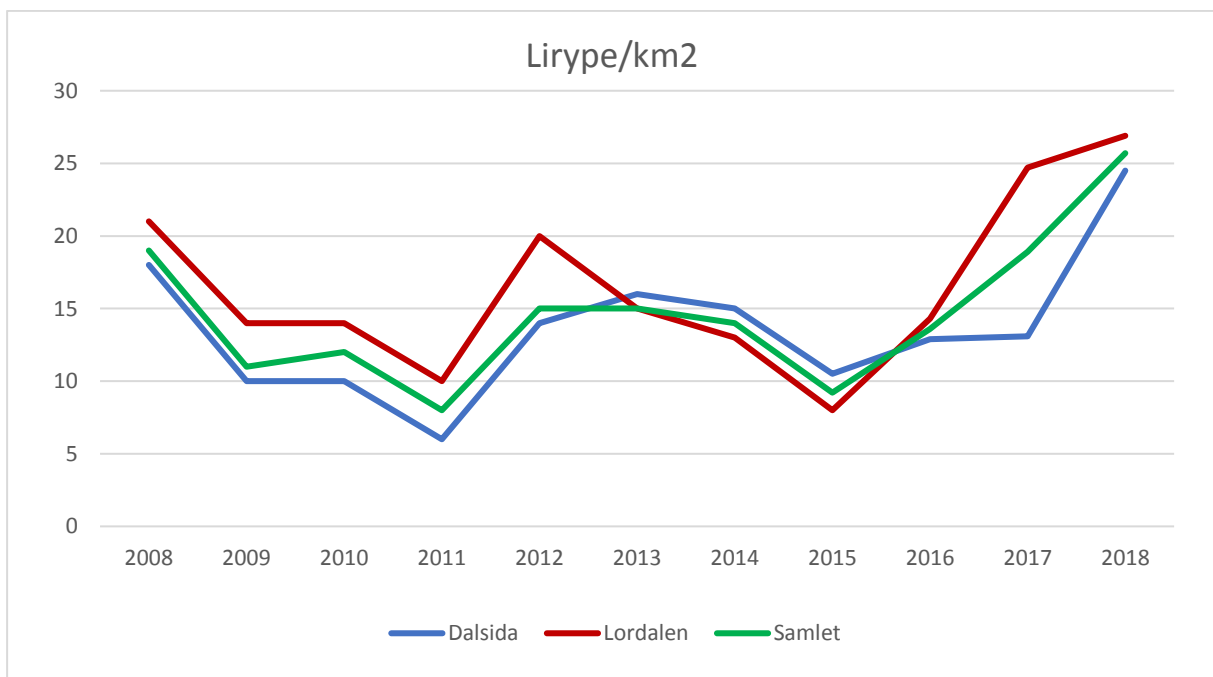
14.3 Bestandsutvikling

På jaktrapporten krysser jegeren av for sitt inntrykk av bestanden. Hva den enkelte jeger oppfatter som bra eller dårlig vil variere noe, men en vil sitte igjen med et godt inntrykk av bestandssituasjonen. 2018 sesongen går inn som det beste året på lenge.

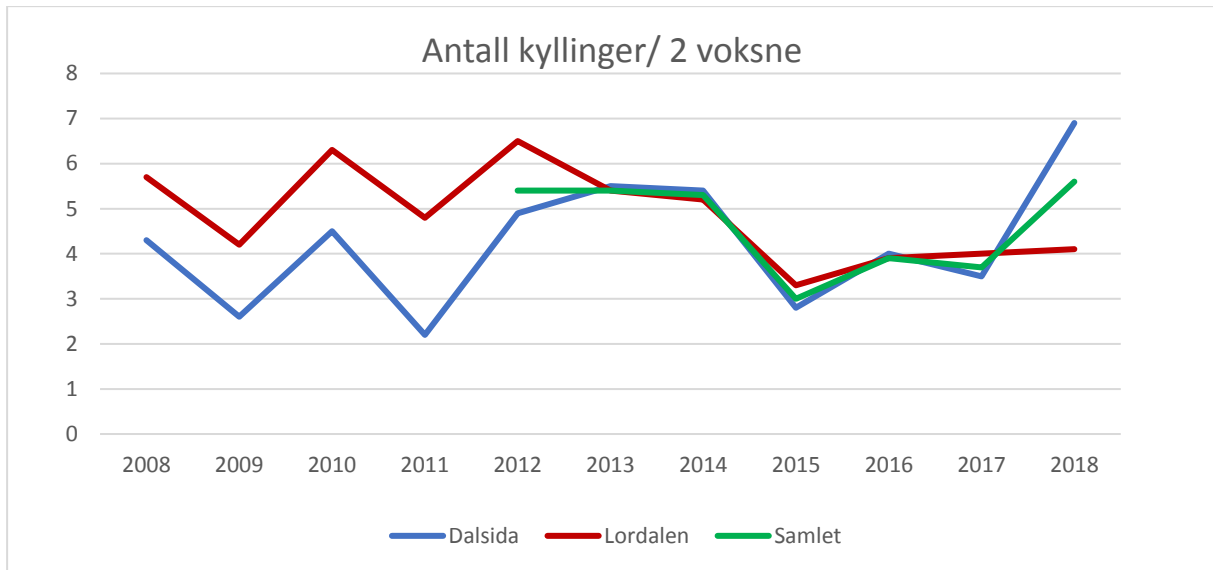


Figur 11. Inntrykk av lirype- og fjellrypebestandene, % andel god.

Takseringer av lirypebestanden har foregått siden 2007 og var en del av rypeprosjektet 2006-2011. Nå gjøres dette i egen regi for å ha en oversikt over bestandsutviklingen. Dette foregår ved at faste linjer blir gått med fuglehund i august. Observasjonene legges inn og det kjøres en beregning som gir et tall for rype/km².



Figur 12. Takseringsresultat 2007-2018. Antall liryper pr.km².

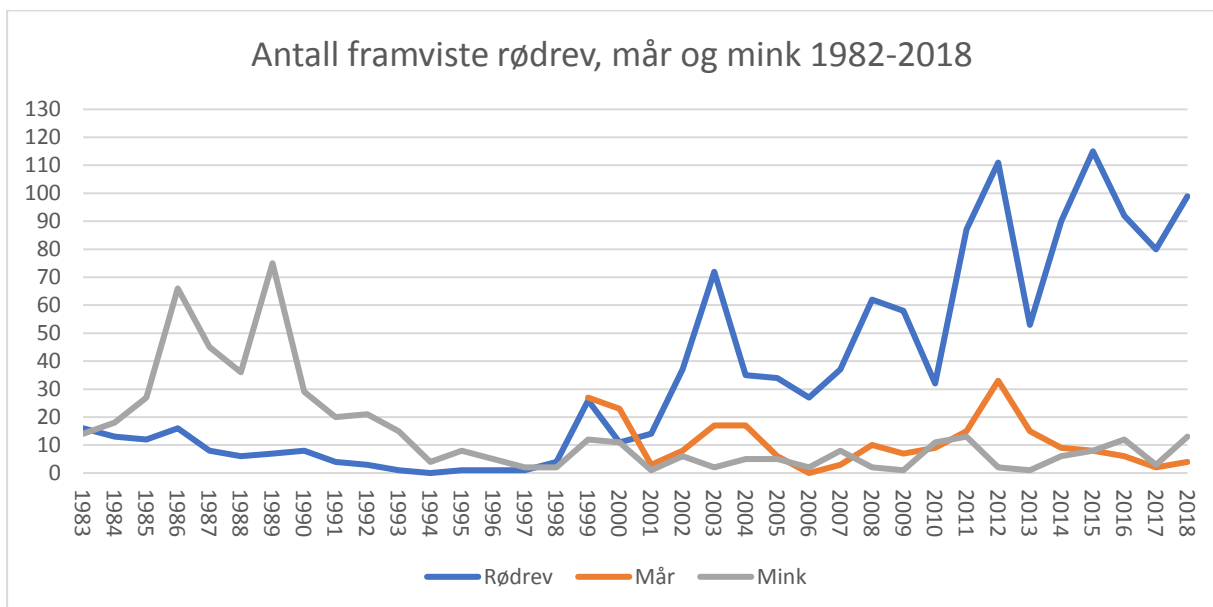


Figur 13. Takseringsresultat 2007-2018 i Lordalen og Dalsida statsallmenninger.. Antall kyllinger pr. 2 voksn.

2018 er det beste rypeåret på lenge. For bestanden var det viktig å få et godt produksjonsår for å opprettholde stamflugbestanden.

14.4 Smårovilt

Fjellstyret administrerer skuddpremieordningen for hele Lesja kommune. Det er skuddpremie på rødrev, mår, mink, røyskatt, kråke og ravn.



Figur 14. Antall framviste rødrev, mår og mink 1982-2018 i Lesja kommune.

Det har vært en stor økning i antall felte rødrev siden 2001, som kan tyde på at bestanden er vesentlig større i dag enn den var tidlig på 80 tallet før reveskabben slo til. Rødrevens betydning for småviltet kan være stor.



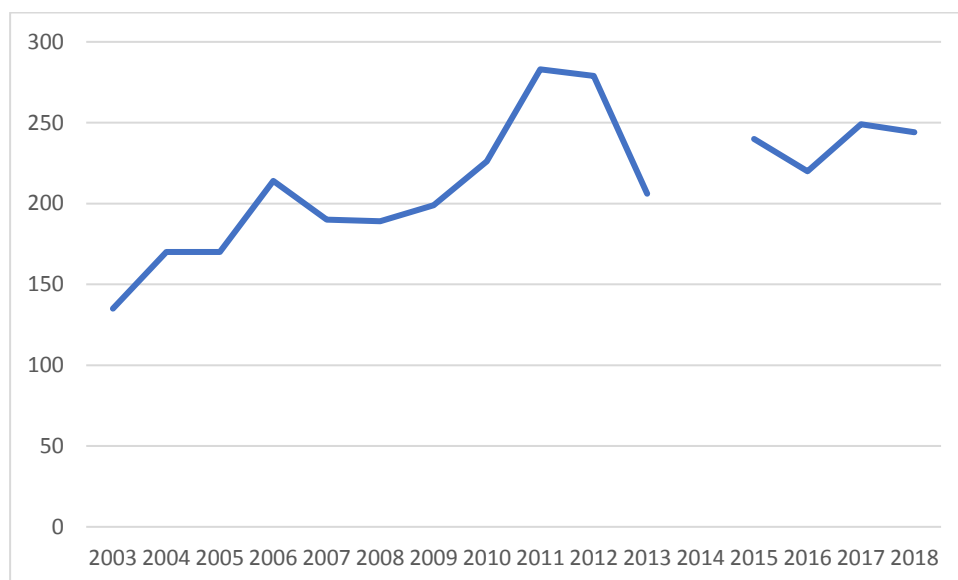
15 Rovvilt

Det er dokumentert skade på sau forvoldt av jerv og kongeørn i 2018. Det foregikk lisensjakt på jerv i Lesja og 2 jerv ble fanget i båse, begge på Joramo bygdeallmenning.

Lesja fjellstyre gjennomfører bestandsregistrering av jerv på oppdrag for SNO. Arbeidet ble i 2018 gjennomført av Jon Nørstebø og Tommy Sønsterud. Registreringsarbeidet foregår på Dalsida. I Lordalen gjennomfører SNO registreringsarbeidet i egen regi. Det ble dokumentert 1 (1) ynglinger i Lesja i 2018, på Dalsida.

16 Moskus

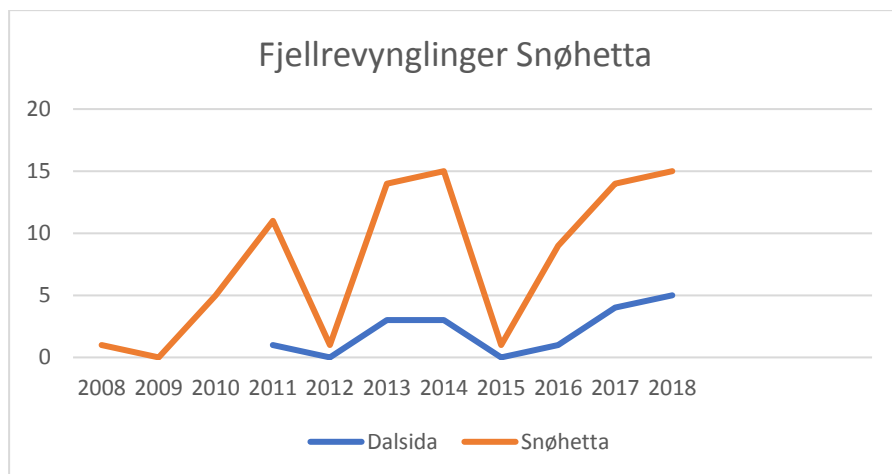
Det oppholder seg en del moskus i grenseområdene mellom Lesja og Dovre både om sommeren og vinteren. Fjelloppsynet deltar i arbeidet med moskus på oppdrag fra SNO.



Figur 15. Antall moskus telt om vinteren på Dovrefjell 2003-2018.

17 Fjellrev

Det har vært satt ut fjellrev i Snøhettaområdet fra 2007- 2010 som en del av avlsprosjektet på fjellrev. Fjellrevene som ble satt ut er avlet fram på avlsstasjonen på Sæterfjellet i Oppdal. Det er satt ut fjellrev på både Dalsida øst og vest. Fjellstyret har siden 2012 hatt oppdraget med å følge opp hi og foringsplasser for fjellrev i Lesja. Den første ynglingen på Lesjagrunn dukket opp i 2011. Kullet besto av totalt 5 valper. I 2012 var det ingen ynglinger. I 2013 var det 3 ynglinger, med en på øst (samme som 2011) og 2 på Dalsida vest. Bestanden har gradvis vokst siden siste utsetning og i gode år øker antall ynglinger fortløpende. Fjellreven er avhengig av gode smågnager år for å få fram valper. Noen av fjellrevene har vandret over til Lordalen og Reinheimen. Det var ei antatt yngling i 2016 og ei dokumentert yngling i 2017 og i Lordalen. En må anta at det er ynglinger som ikke blir registrert.



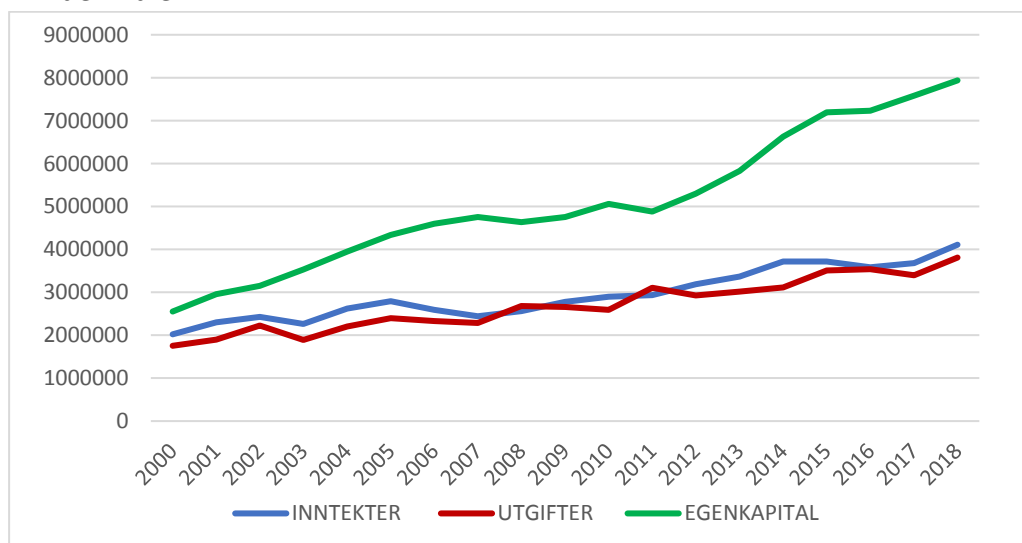
Figur 16. Antall kjente ynglinger Snøhetta og Dalsida.

18 Hjerkinnskytefelt

Sommeren 2018 var den 13. sesongen med rydding av blindgjengere og fjerning av anlegg i skytefeltet. Arbeidet nærmer seg slutten. Snøheimvegen var stengt for fri ferdsel og det gikk skyttelbuss inn til Snøheim. I 2018 var det DNT som hadde ansvar for busstransporten. 20 797 (19 134) benyttet seg av dette.

19 Økonomi og regnskap

Lesja fjellstyre har en solid økonomi, som gir muligheter for utvikling. Fjellstyrets inntekter var på kr 4 109 352,- (3 680 348), og utgiftene kr 3 809 499,- (3 398 596). Resultatet ble et overskudd på kr 357 847,- (345 014) inkludert kapitalinntekter. Større kvote på villrein i Reinheimen og Dalsida vest bidro vesentlig til overskuddet. Diagrammet under gir en oversikt over fjellstyrets inntekter, utgifter, overskudd / underskudd og egenkapital fra 2000. Lesja fjellstyre har en solid økonomi. Siste 5-årsperiode har inntektene økt med i overkant av 500 000,-. Mye av egenkapitalen er bundet opp i hytter og aktivert driftsløse og er ikke likvide midler.



Figur 17. Utvikling i inntekter, utgifter og egenkapital.



20.1 Tilskudd fra fjellkassa

En bra egenkapital sammen med en stabil økonomi gjør det mulig å bidra i lokalsamfunnet, med blant annet økonomisk støtte.

Lesja fjellstyre gav følgende tilskudd fra fjellkassa:

NÆRINGSFORMÅL:

Lesja beitesamlag – Tilskudd drift	25 000
Lesja beitesamlag – Tilskudd vegetasjonskartlegging	50 000
Reindøl Beitelag – Utbedring av sankekve	9 803
Kulturhistorisk museum	20 000
Gardsenden/Grønsetervegen	45 197
Lordalsvegen SA	75 000
Sum	225 000

Rekrutteringstiltak

Lesja skule – reinskort (årlig støtte)	6 600
Tilskudd jegerprøven	23 924
Sum	30 524

ALLMENNYTTIGE FORMÅL:

Lesja IL, fotballgruppa – Innkjøp av rink	27 500
Lesja Dovre brannvesen – Slokkeutstyr	15 000
Lesja skytterlag - reinskort	1 500
Lesja JFF (jaktpakke 3 dyr)	11 000
Dombås fjellskole – reinskort	1 500
Sum	46 000

SUM TILSKUDD 301 524,- (128 160)



Vedlegg 1

Fjellstyrets hytter, buer, naust og båter

Dalsida statsallmenning

STED	HYTTE / BU	NAUST	BÅT
Midtre Salhøtjønn	-	-	Pioner 10"
Søre Salhøtjønn	Salhøtjønnbua	Ja	Paijan 471
Langvatnet	Langvatnbua	Ja	Terhi Saiman 478
Trolltjønn ved Langvatnet	-	-	Vinstra 14"
Midtre Langvasstjønn	-	Ja	Robuster 12"
Lesjøen	Lesjøbua	Ja	Paijan 471
Lesjøen	Oppsynsbu		
Aursjøen v/ Grynningen	Grynninglibua	Ja	Vinstra 15"
Aursjøen v/ Gåsbu	Gåsbuhytta	Ja	Vinstra 15"
Langtjønn	Langtjønnbua	Ja	Vinstra 14"
Trughammartjønn	-	-	Pioner 8"
Søre Miutjønn	-	-	Pioner 10"
Langtjønn v/Skageosen -		-	Pioner 8"
Vangstjønn (Hårtjønn)	Vangstjønnbua J	a	Rana 14"
Vangsvatnet	-	Ja	Paijan 471
Flisarvatnet	-	-	Vinstra 14"
Skredalægret	Skredalægrebua	-	-
Kjelsungskardet	Skardbua	-	-
Svartdalslia	Svartdalslibua	-	-
Nysetra	Haujehytta	-	-
Svinsarmyra	Fiskedambua	-	-
Øvre Ylsbottvatnet	-	-	Alufish
Øvre Lustjønn	-	-	Alufish
Storsvartdalsvatnet	-	-	Kaisla
Mjogsjøen	-	-	Kaisla

Lordalen statsallmenning

STED	HYTTE / BU	NAUST	BÅT
Skurveostjønnene	Skurveosbua	Ja	Vinstra 14"
Storhøtjønn	-	Ja	Vinstra 14"
Storvatnet	Storvatnbua	Ja	Vinstra 14"
Nordre Grønvatnet	Nordre Grønvatnbua	Ja	Paijan 471
Søre Grønvatnet	(LJFFs Grønbu)		Pioner 8"
Lordalen v/Søre Berget	Bergebua	-	-
Lordalen v/Saustad	Saustadbua	-	-
Lordalen v/Nysetra	Lordalsbua	-	-
Lordalen v/Nysetra	Lordalshytta	-	-
Lordalen v/Slettmoen	Slettmohytta	-	-



Vedlegg 2 – Tabeller

Tabell A. Kvote, fellingsresultat og fellingsprosent for villrein i Snøhetta i perioden 2006-2018.

År	Lesjas del av Snøhetta			Hele Snøhetta		
	Kvote	Felt	F- %	Kvote	Felt	F- %
2006	265	140	52,8	980	551	56,2
2007	226	71	31,4	830	342	41,2
2008	226	123	54,4	830	393	47,4
2009	229	118	51,5	840	383	45,6
2010	261	138	52,9	940	499	53,1
2011	274	121	44,2	990	414	41,8
2012	339	97	28,6	1240	425	34,3
2013	392	151	38,5	1 440	692	48,1
2014	433	254	58,7	1 580	852	53,9
2015	460	192	41,7	1679	774	46,1
2016	354	182	51,4	1280	647	50,5
2017	337	166	49,3	1200	620	51,7
2018	395	212	53,7	1350	606	44,9

Tabell B. Kvote, fellingsresultat og fellingsprosent for villrein i Reinheimen i perioden 2006-2018.

År	Lesjas del av Reinheimen			Hele Reinheimen		
	Kvote	Felt	F- %	Kvote	Felt	F- %
2006	265	168	63,4	828	511	61,7
2007	291	161	55,3	909	507	55,8
2008	230	142	61,7	722	479	66,3
2009	204	144	70,6	648	444	68,5
2010	204	158	77,5	649	456	70,3
2011	193	74	38,3	605	356	58,8
2012	223	94	42,2	699	373	53,3
2013	217	126	58,1	675	472	69,9
2014	224	173	77,2	700	517	73,9
2015	224	134	59,8	700	374	53,4
2016	232	136	58,6	725	512	70,6
2017	216	105	48,6	675	368	54,5
2018	290	177	58,2	900	663	73,7



Tabell C. Grunnkvote og felte elg

År	Dalsida			Lordalen			Sum		
	Kvote	Felt	F %	Kvote	Felt	F %	Kvote	Felt	F %
2005	3	2	67	4	2	50	7	4	57
2006	3	3	100	4	3	75	7	6	85
2007	3	3	100	4	2	50	7	5	71
2008	3	2	67	4	3	75	7	5	71
2009	5	4	80	6	4	67	11	8	73
2010	4	3	75	6	1	17	10	4	40
2011	4	4	100	6	4	67	10	8	80
2012	4	4	100	8	6	75	12	10	83
2013	5	4	80	5	4	80	10	8	80
2014	5	4	80	5	4	80	10	8	80
2015	5	4	80	5	2	40	10	6	60
2016	4	3	75	5	3	60	9	6	67
2017	4	4	100	4	3	75	10	7	70
2018	6	5	83	6	2	33	12	7	58

Tabell D. Grunnkvote og felte hjort

År	Dalsida			Lordalen			Sum		
	Kvote	Felt	F %	Kvote	Felt	F %	Kvote	Felt	F %
2005	4	0	0	8	3	37	12	3	25
2006	4	1	25	6	0	0	10	1	10
2007	4	1	25	6	3	50	10	4	40
2008	4	0	0	8	6	75	11	6	55
2009	5	2	40	9	6	67	14	8	57
2010	4	2	50	6	3	50	10	5	50
2011	4	3	75	6	0	0	10	3	30
2012	5	2	40	7	1	14	12	3	25
2013	5	4	80	8	1	13	13	5	39
2014	6	4	67	9	2	22	15	6	40
2015	4	2	50	9	1	22	13	3	23
2016	5	3	60	9	4	44	14	7	50
2017	3	2	66	6	5	83	10	7	70
2018	6	5	83	9	4	44	15	9	60



Tabell E. Fellingsresultat (rapportert og beregnet) i perioden 2010-2018 for artene lirype, fjellrype orrfugl og hare i Lordalen og Dalsida statsallmenninger.

År		2010	2011	2012	2013	2014	2015	2016	2017	2018
Rapportert	Ant. kort utstedt *	575	453	280	312	342	279	280	310	439
	Ant. rapporter	297	267	221	221	227	190	137	203	228
	Svarprosent	52 %	59 %	79 %	71 %	66 %	68 %	49 %	65 %	52 %
	Jaktdager	1000	817	616	686	680	596	413	573	577
	Felte liryper	583	224	192	237	211	187	194	228	317
	Felte fjellryper	278	205	147	150	96	107	120	114	121
	Ryper totalt	861	429	339	387	307	294	314	342	438
	Felt rype/rapp.	2,9	1,6	1,5	1,8	1,4	1,5	2,3	1,7	1,9
	Felt rype pr dag	0,9	0,5	0,6	0,6	0,5	0,5	0,8	0,6	0,8
	Felte orrfugl	3	0	0	2	0	2	1	0	1
	Felte harer	7	8	4	6	5	16	10	8	10
	Felte totalt	871	437	343	395	312	312	325	350	449
	Felt vilt /rapp.	2,9	1,6	1,6	1,8	1,4	1,6	2,4	1,7	2,0
Beregnet	Jaktdager	1936	1386	780	968	1024	875	844	875	1111
	Felte liryper	1129	380	243	335	318	275	396	348	610
	Felte fjellryper	538	348	186	212	145	157	245	174	233
	Felt ryper samlet	1667	728	430	546	463	410	642	522	843
	Felt orrfugl	6	0	0	3	0	3	2	0	2
	Felt hare	14	14	5	8	8	23	20	12	19

*) Ikke inkludert rovviltkort og andejaktkort, inkludert gratiskort

$$\text{Jaktdager (beregnet)} = \frac{\text{antall jaktdager (rapportert)} \times \text{antall solgte kort (rapportert)}}{\text{antall rapporter}}$$

$$\text{Felt [art] (beregnet)} = \frac{\text{antall felte[art] (rapportert)} \times \text{jaktdager(beregnet)}}{\text{antall jaktdager (rapportert)}}$$