

LESJA FJELLSTYRE

# Årsmelding 2019



STORVILTJAKT



SMÅVILTJAKT



FISKE



HYTTER & FRILUFTSLIV

[www.lesja-fjellstyre.no](http://www.lesja-fjellstyre.no)

[lesja@fjellstyrene.no](mailto:lesja@fjellstyrene.no)

91 00 51 69

#lesjafjellstyre



## Forord

Lesja fjellstyre forvalter bruksretter i Dalsida statsallmenning og Lordalen statsallmenning i Lesja. Dalsida statsallmenning er på ca. 1 030 km<sup>2</sup> og er en del av Dovrefjellområdet. Lordalen statsallmenning er på ca. 570 km<sup>2</sup> og er en del av Reinheimen. Statsallmenningene utgjør ca. 70 % av Lesja kommunes areal.

Fjellstyrets viktigste oppgave er å forvalte bruksrettene i statsallmenningene til beste for de bruksberettigede og allmennheten. Forvaltning av bruksrettene i statsallmenningene skal skje på en måte som tar hensyn til naturvern- og friluftsinnteressene, og som fremmer næringslivet i bygda.

Nytt fjellstyre ble valgt av kommunestyret den 31.oktober 2019.

Årsmeldinga er en oppsummering av fjellstyrets aktiviteter, i tillegg vil en finne aktuell informasjon for brukerne av statsallmenningene. Tall fra fjoråret er gjengitt i parentes.

Driftsåret 2019 resulterte i et overskudd på 334 763,-. Økonomien i fjellstyret er god. Revidert regnskap følger med som vedlegg.

Årsmeldingen ble godkjent av fjellstyre på møte 3.mars 2020 som sak 01/2020.

---

Liv Klara Enstad  
*Leder*

---

Bjørn Magnus Tordhol  
*Nestleder*

---

Jo Mosenden  
*Styremedlem*

---

Per Inge Skotte  
*Styremedlem*

---

Ole Martin Lusæter  
*Styremedlem*

---

Elise Lyftingsmo  
*Daglig leder/fjelloppsyn*



## Innhold

1	Fjellstyret .....	4
1.1	Fjellstyrets medlemmer .....	4
1.2	Administrasjon .....	4
1.3	Kontorlokaler og åpningstider .....	5
1.4	Arbeidsmiljøet, skader og ulykker .....	5
1.5	Likestilling .....	5
1.6	Påvirkning av det ytre miljø .....	5
1.7	Verneombud .....	5
1.8	Representasjon, møter og befaringer .....	6
2	Informasjon .....	7
3	Rekruttering av ungdom .....	7
3.1	Fjellcamp .....	8
3.2	Undervisningsopplegg med Lesja skule .....	8
4	Arealplaner, arealforvaltning og grunn disponering .....	8
5	Beite .....	8
6	Seter og tilleggsjord .....	8
7	Campingplasser, friluftsområder, parkerings- og rasteplasser .....	9
8	Bruer .....	9
9	Tiltak i allmenningen .....	9
9.1	Mindre tiltak .....	9
9.2	Kulturstien .....	9
10	Fjellstyrets hytter, buer, naust og båter .....	9
10.1	Utleie av hytter og buer .....	10
10.2	Båter .....	11
10.3	Garasjen på Aura .....	11
10.4	Restaurering og vedlikehold .....	11
11	Fiske og fiskestell .....	12
11.1	Salg av fiskekort .....	12
11.2	Kultivering .....	13
11.3	Fiskeregler .....	13
11.4	Aursjømagasinet .....	13
12	Villrein .....	13
12.1	Priser og inntekter .....	14
12.2	Fellesjaktavtaler i Snøhetta villreinområde .....	15
12.3	Fellesjaktavtaler i Reinheimen villreinområde .....	15
12.4	Kvoter og fellingsresultater .....	16
12.5	Oppsyn .....	19
13	Elg, hjort og rådyr .....	19
13.1	Forvaltning .....	19
13.2	Kvoter og fellingsresultat .....	19
13.3	Priser og inntekt .....	20
13.4	Fordeling mellom innenbygds- og utenbygdsboende .....	20
14	Småvilt .....	21
14.1	Forvaltningsregime for li- og fjellrype .....	21
14.2	Kortsalg og priser .....	21
14.3	Fellingsstatistikk .....	22
14.4	Smårovvilt .....	25
15	Rovvilt .....	26
16	Moskus .....	26
17	Fjellrev .....	26



18	Hjerkinnskytefelt.....	27
19	Økonomi og regnskap.....	27
	20.1 Tilskudd fra fjellkassa.....	28

Vedlegg 1: Fjellstyrets hytter, buer, naust og båter

Vedlegg 2: Tabeller

Vedlegg 3: Revidert regnskap

**Forsidefoto:** Villrein flokk ved Grøna. Svånåtind i bakgrunnen (Elise Lyftingsmo).



## 1 Fjellstyret

Fjellstyrenes virksomhet er hjemlet i fjelloven. Fjellstyret er tillagt administrasjonen av bruksrettene og lunnende (herligheter) i statsallmenningene, så lenge ikke annet er forutsatt i eller i medhold av lov. I hovedtrekk omfatter dette jordbrukstilknyttede bruksretter som seter og beite, samt jakt, fangst og fiske. Bruksrettene innhold er ikke uttømmende beskrevet i fjelloven, men er fastlagt gjennom lang tids bruk. Utnyttelsen av bruksrettene er heller ikke låst til en bestemt tilstand, og en tidsmessig utvikling av bruksrettene står sentralt. Den skogfaglige forvaltningen er tillagt Statskog SF.

### 1.1 Fjellstyrets medlemmer

Fra november 2015 - oktober 2019 besto fjellstyret av:

**Medlemmer:**

Jann Erik Dalum  
Marit Rolstad  
Per Holseth  
Einar Utgaard  
Hanne Alstrup Velure

**Varamedlemmer:**

Wenche Holløkken  
Kari Selsjord  
Elin Randi Johnson  
Per Inge Skotte  
Kristin Nyhagen

Fra desember 2019 - 2020 består fjellstyret av:

**Medlemmer:**

Liv Klara Enstad  
Bjørn Magnus Tordhol  
Jo Mosenden  
Per Inge Skotte  
Ole Martin Lusæter

**Varamedlemmer:**

Eivind Bakken  
Kristen Berg Øverli  
Ellen Sørungård Syse  
Trude Tokle  
Audny Bakken

Fjellstyret har avholdt 6 (6) møter og behandlet 51 (48) saker. 6 (6) saker var referatsaker som omfattet 161(161) dokumenter. Det har vært gjennomført en befaring med styret, Lesja kommune, Statskog og nasjonalparkforvalter for Dovrefjell.

### 1.2 Administrasjon

Tommy Sønsterud fikk innvilget permisjon fra sin stilling som daglig leder i perioden 1.juni 2019 - 31.mai 2020. Elise Lyftingsmo fungerer som daglig leder i denne perioden.

Fjellstyret hadde pr. 31.12.2019 tre fast ansatte. 4 personer har vært engasjert på timesbasis. Det har blitt utført 4053,8 (5392) arbeidstimer noe som tilsvarer 2,3 (3,1) årsverk. Timene er fordelt med 1055,3 (1 228) timer på oppsyn og skjøtsel, 240,3 (343,5) timer på saksbehandling, 907,8 (1 237) timer på annet refunderbart innarbeid, 1111(894) på regnskap, kortadministrasjon, utleie etc. For alle ansatte samlet har 55 % (46 %) av tida blitt brukt på administrasjon, 26 %(23 %) på



oppsyn og skjøtsel og 16,7 (12 %) på tjenestevalg. 1,5 % (18 %) av arbeidstida har gått bort i foreldrepermisjon, HV mm.

<b>Tommy Sønsterud</b>	Daglig leder/fjelloppsyn i 100 % stilling fram til 31.mai 2019. Fjelloppsyn på timesbasis (ca 30%) fra 1.juni 2019.
<b>Elise Lyftingsmo</b>	Fjellstyresekretær/fjelloppsyn i 100% stilling fram til 31.mai 2019. Daglig leder/fjelloppsyn i 100 % stilling fra 1.juni 2019.
<b>Jon Nørstebø</b>	Sesongoppsyn fra 1.juni til 31.oktober + engasjement vinter.
<b>Eldrid Riise</b>	Renholder
<b>Alf Riise</b>	Vaktmester/vedlikehold
<b>Atle Erik Berget</b>	Oppsyn i reinsjakta
<b>Torgeir Lande</b>	Oppsyn i reinsjakta
<b>Revisor</b>	Innlandet revisjon IKS

### 1.3 Kontorlokaler og åpningstider

Fjellstyret er lokalisert i Veksthuset i Lesja sentrum. Fra 1. juni 2019 ble antall faste kontordager redusert fra 3 dager til 1 dag i uka.

Fast kontordag er mandag kl. 09.00 - 15.00.

### 1.4 Arbeidsmiljøet, skader og ulykker

Arbeidsmiljøet i fjellstyret er bra. Ingen av de ansatte har vært utsatt for alvorlige / vesentlige ulykker eller skader i forbindelse med utføring av sitt arbeid. HMS-plan ble vedtatt i sak 4/2013.

Oppsynet har hatt kurs i bruk av nødnett og er nå utstyrt med nødnettsterminaler og satellitt-sporingsenheten Inreach.

### 1.5 Likestilling

Blant de 3 fast ansatte er det 1 kvinne og 2 menn. Arbeidstid og lønn er likt fordelt mellom kjønnene. Personalpolitikken blir ansett for å være kjønnsnøytral.

### 1.6 Påvirkning av det ytre miljø

Fjellstyret driver ikke virksomhet som medfører betydelig påvirkning av det ytre miljø. Avfall blir tatt hånd om, en del avfall blir kildesortert og spesialavfall blir levert til mottak.

### 1.7 Verneombud

Arbeidsmiljøloven (§ 6-1) krever at virksomheter som har ansatte skal velge verneombud. Ved virksomheter med mindre enn 10 arbeidstakere kan det skriftlig avtales annen ordning, bl.a. at det ikke skal være verneombud ved virksomheten. En slik avtale varer ifølge arbeidsmiljøloven i 2 år,



hvis ikke annet er avtalt i avtalen. Lesja fjellstyre gikk 28.04.08 inn for at det skriftlig avtales at det ikke skal være verneombud for fjellstyrets virksomhet, og at avtalen kan vurderes på nytt neste fjellstyreperiode, hvis det er behov for det (Sak 30/08) .

## 1.8 Representasjon, møter og befaringer

### Representasjon

Snøhetta Villreinutvalg	Jann Erik Dalu, Leder
Reinheimen/Breheimen villreinutvalg	Tommy Sønsterud, nestleder
Lesja elgutvalg	Jann Erik Dalum & Tommy Sønsterud
Samordningsgruppe Hjerkin PRO	Marit Rolstad, vara Tommy Sønsterud
FoU – Merkeprosjektet i Snøhetta	Jann Erik Dalum, for villreinutvalget
Dalsidevegen AS	Hanne Velure & Elise Lyftingsmo
Lordalsvegen	Jann Erik Dalum, vara Per Holseth
Faglig rådgivende utvalg Reinheimen	Einar Utgaard
Miljøforum Oppland	Tommy Sønsterud - vara
Fjellstyrene i Oppland	Jann Erik Dalum – vara
NGGIS – Regional faggruppe utmark	Elise Lyftingsmo

### Møter og befaringer

Fjellstyremedlemmer og/eller administrasjonen deltok på følgende møter, befaringer, o.l.:

- Årsmøte og styremøter i Snøhetta villreinutvalg.
- Årsmøte og styremøter i Reinheimen/Breheimen villreinutvalg.
- Årsmøte og styremøter i Lesja Elgutvalg.
- Møter med SNO om tjenestekjøp.
- Møte med SNO og politiet vedrørende motorferdsel.
- Arbeidsmøter med Inatur.
- Fagsamling for fjelloppsyn.
- Fagdag villrein.
- Seminar om allemannsretten.
- Møte i samordningsgruppa for tilbakeføring av Hjerkin skytefelt til sivile formål.
- Møte vedrørende setrene i Vesllie.
- Møte om storfebeite i Hjerkin skytefelt.
- Befaring på Filling i Dalsida statsallmenning.
- Befaring i forbindelse med revidering av konsesjonsvilkår for Aura.
- Oppsynsmøte før og etter villreinjakta.
- Jaktledermøte før elg- og hjortejakta.
- Verneplanarbeidet for Hjerkin skytefelt.
- Generalforsamling og styremøter for Dalsideveiene as.
- Styremøter for Lordalsvegen.
- Møter NGGIS – Regional faggruppe utmark.
- Møte med beitelagene i forkant av beitesesongen.
- Jordskifteretten vedrørende Lordalsvegen.



- Jordskifte – Grenseregulering mellom 2 setre på Tandsetra, Dalsida.
- Møte om gamle navn og skilting på Dalsida.
- Møte om overvåkningsprosjektet for villrein.
- Møte om fiskeforbedringstiltak i Aursjømagasinet.
- Møte om fiskesamarbeid i Lesja.
- Møte om besøksstrategi for Dovrefjell.

## 2 Informasjon

Det meste av kommunikasjon med våre brukere skjer via telefon, e-post og sosiale medier. Lesja fjellstyre har egen hjemmeside på [www.lesja-fjellstyre.no](http://www.lesja-fjellstyre.no), side på Facebook og profil på bildedelingssiden Instagram. I tillegg har fjellstyret emneknaggen #lesjafjellstyre som vi oppfordrer folk til å bruke når de deler bilder fra statsallmenningene på Instagram.

Oppgradering av hjemmesiden ble startet senhøsten 2017. Her finnes det informasjon om fjellstyrets tilbud om jakt, fiske og hytteutleie. Møtebøkene fra fjellstyremøtene, og årsmeldingene legges ut her. I tillegg er det informasjonssider på [www.inatur.no](http://www.inatur.no) om fjellstyrets forskjellige tilbud.

Aktuelle saker fra hjemmesiden, samt annen relevant informasjon fra andre kilder, har blitt delt på fjellstyrets facebookside med jamne mellomrom. Bilder fra statsallmenningene har blitt delt på Instagram.

I desember ble det laget en julekalender på facebook-siden til Lesja fjellstyre. Ett bilde fra statsallmenningene ble lagt ut hver dag, og det ble oppfordret til å gjette på hvor dette var, samt å dele bilder fra samme området. Dette skapte engasjement og mange deltok aktivt hver dag.

## 3 Rekruttering av ungdom

All ungdom under 20 år hadde tilbud om gratis fiskekort, og alle innenbygdsboende ungdommer mellom 16 og 20 år hadde tilbud om gratis småviltkort. Det ble delt ut 0 (5) gratis fiskekort og 2 (3) gratis småviltkort. Alle innenbygdsboende førstegangsjegere under 20 år ble tilbudt gratis jaktkort på villrein. 6 personer (3) benyttet seg av dette.

Skolene i Lesja fikk tilbud om fiskekort, mulighet til å fiske med garn og benytte buer og båter på Dalsida. I tillegg fikk de 2 jaktkort på villrein. Det ble felt 1 simle i Lordalen. Fiskefangsten ble brukt i undervisning og skolekjøkken.

Fjellstyret betalte jegerprøvekurset for alle innenbygds deltakere under 20 år.

Fjellstyret støtter Lesja jeger- og fiskeforenings småvilt- og fiskecamper. I 2019 fikk de disponere 3 reinskort for opplæringsjakt i Lordalen. Ingen dyr ble felt.

10 nye utenbygdsboende reinsjegere under 22 år ble trukket ut for seg selv og tilbudt reinskort. 9 av disse takket ja.





### 3.1 Fjellcamp

I samarbeid med Lesja JFF og Lesja kyrkjekontor ble det arrangert en «fjellcamp» på Lesjøen første uka i juli med 21 deltakere. Dette var andre året at fjellcampen ble avholdt. Campen var vellykket, til tross for snø og minusgrader, og vil bli gjentatt i 2020.

### 3.2 Undervisningsopplegg med Lesja skule

Administrasjonen deltok på en natt med garnfiske/tynningsfiske med ungdomsskolen i september.

## 4 Arealplaner, arealforvaltning og grunnDisponering

Fjellstyret har uttalt seg til følgende saker og planer om arealforvaltning og grunnDisponering:

### Delegert vedtak

Det ble i sak 4/2014 gitt tillatelse til inngjerding av fritidsfester. Det er behandlet 2 (0) søknader om inngjerding i 2019.

Delegert sak 1/2019	SØKNAD OM GJERDE PÅ FRITIDSFESTE 156/1/221
Delegert sak 2/2019	ELI KRISTIN NYLØKKEN - SØKNAD OM GJERDE PÅ FRITIDSFESTE 156/1/83

Deler av skytefeltet på Hjerkin berører Dalsida statsallmenning. Her mottar fjellstyret årlige erstatninger. I 2019 mottok fjellstyret kr 301 285,-. Skytefeltet vil bli tilbakeført i 2020.

## 5 Beite

Det ble fastsatt nye regler for beitebruk i Lordalen og Dalsida i 2012 i sak 43/2012.

Fjellstyret behandlet 1 (1) sak om beite.

Sak 31/2019	SØKNAD FRA IVAR A. HOLE OM OPPARBEIDING OG UTVIDING AV KVE, FLYTTING AV GJERDE, SAMT OPPSETTING AV VEDSKÅLE OG KRAFTFÔRSILO VED SETER PÅ FILLING – GID 156/1/310
-------------	--

## 6 Seter og tilleggsjord

Fjellstyret behandlet 5 (5) saker om setrer og seterhus.

Sak 14/2019	SØKNAD OM BYGGING AV KOKHUS OG BADSTU – 156/1/385
Sak 30/2019	SØKNAD OM TILBYGG PÅ FJØS GID 156/1/290 ØVER SIEM - KVITA



Sak 31/2019	SØKNAD FRA IVAR A. HOLE OM OPPARBEIDING OG UTVIDING AV KVE, FLYTTING AV GJERDE, SAMT OPPSETTING AV VEDSKÅLE OG KRAFTFÔRSILO VED SETER PÅ FILLING – GID 156/1/310
Sak 32/2019	SØKNAD FRA KRISTOFFER HOLE OM TILLATELSE TIL Å SETTE OPP UTHUS PÅ SETER PÅ FILLING – GID 156/1/296
Sak 33/2019	FRADELING AV TUN PÅ Plassen 90/8 – RETTIGHETSFORHOLD TIL SETER - GID 156/1/377

## 7 Campingplasser, friluftsområder, parkerings- og rasteplasser

På Dalsida har fjellstyret campingplasser ved Nysetra, Reindøl, Gåsbu og i Naustvika. Rasteplasser er det ved Dyratjønn, på Kvithøgda, Svartdalslia, Skamsdalen og Gåsbu. Det er fjellstyret som har ansvar for drift og vedlikehold av både campingplassene og rasteplassene.

I Lordalen har fjellstyret campingplasser ved Slettmoen, Kvannbekkmyra og Nybrua. Det er Lordalsveien som står for driften av disse plassene. Fjellstyret har ansvaret for vedlikeholdet. I tillegg har fjellstyret en parkeringsplass ved Nysetra og ved Nordstøl. Parkeringsplassen ved Nysetra blir også brukt som campingplass under villreinjakta.

Prisen for å bruke campingplassene ble fra og med 2017 endret til 100,- kr pr. døgn og 500,- kr pr. sesong. Campingplassen på Reindøl er gratis å bruke.

## 8 Bruer

Det ble gjennomført befaring for å se på plassering av nye buer i skytefeltet. Disse er tenkt som en erstatning for Nordre Grøna bru og Stridåbrue som forsvaret fjernet i år. Brua ved Skredalægret ble bytta ut med lettere bru i aluminium.

## 9 Tiltak i allmenningen

### 9.1 Mindre tiltak

Alle utedoer og skilt på Dalsida, samt skilttavlene i Lordalen ble beiset i 2017. Noe av dette ble fulgt opp igjen i 2018 og 2019.

### 9.2 Kulturstien

Alle informasjonstavlene ble byttet ut i 2016. I 2019 ble de fleste strekningene gått over for å fjerne vindfall og slå ned løse merke-staurer.

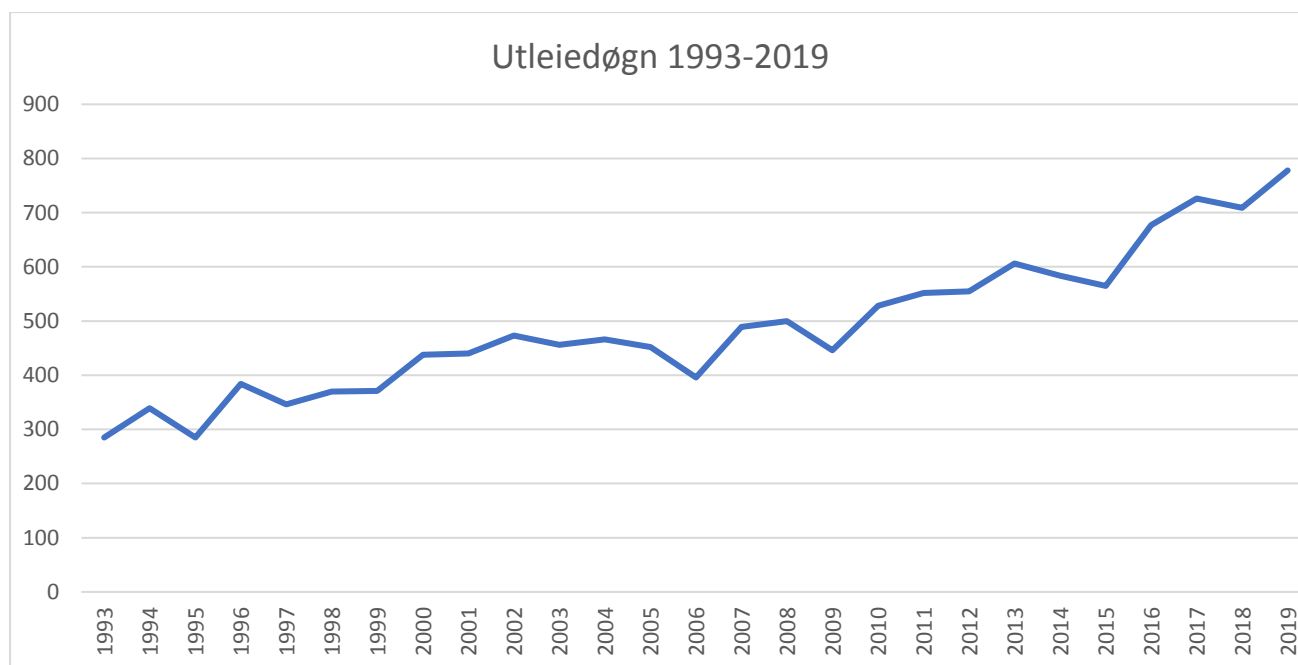
## 10 Fjellstyrets hytter, buer, naust og båter

Fjellstyret har hytter, buer, naust og båter som er disponible for statsallmenningenes brukere. Leie av hytter, buer og båter gjøres via Inatur. Oversikt over hytter, buer, naust og båter ligger ved som vedlegg 1.



## 10.1 Utleie av hytter og buer

I 2019 var de utleid i 778 (709) døgn. Hvis hyttene og buene ble besøkt av 2–3 personer hvert utleiedøgn, vil det si at fjellstyret hadde ca. 1945 overnattinger dette året. Utleieinntektene kom på kr 323 482,- (320 184,-).



**Figur 1.** Antall utleiedøgn på fjellstyrets hytter og buer 1993-2019.

### Leieprisene har vært:

Haujehytta og Lordalshytta	kr. 650,- pr. natt.
Lesjøhytta, Gåsbyhytta og Slettmohytta	kr. 500,- pr. natt.
Svartdalslibua og Grynninglibua	kr. 300,- pr. natt.
Øvrige buer	kr. 400,- pr. natt.

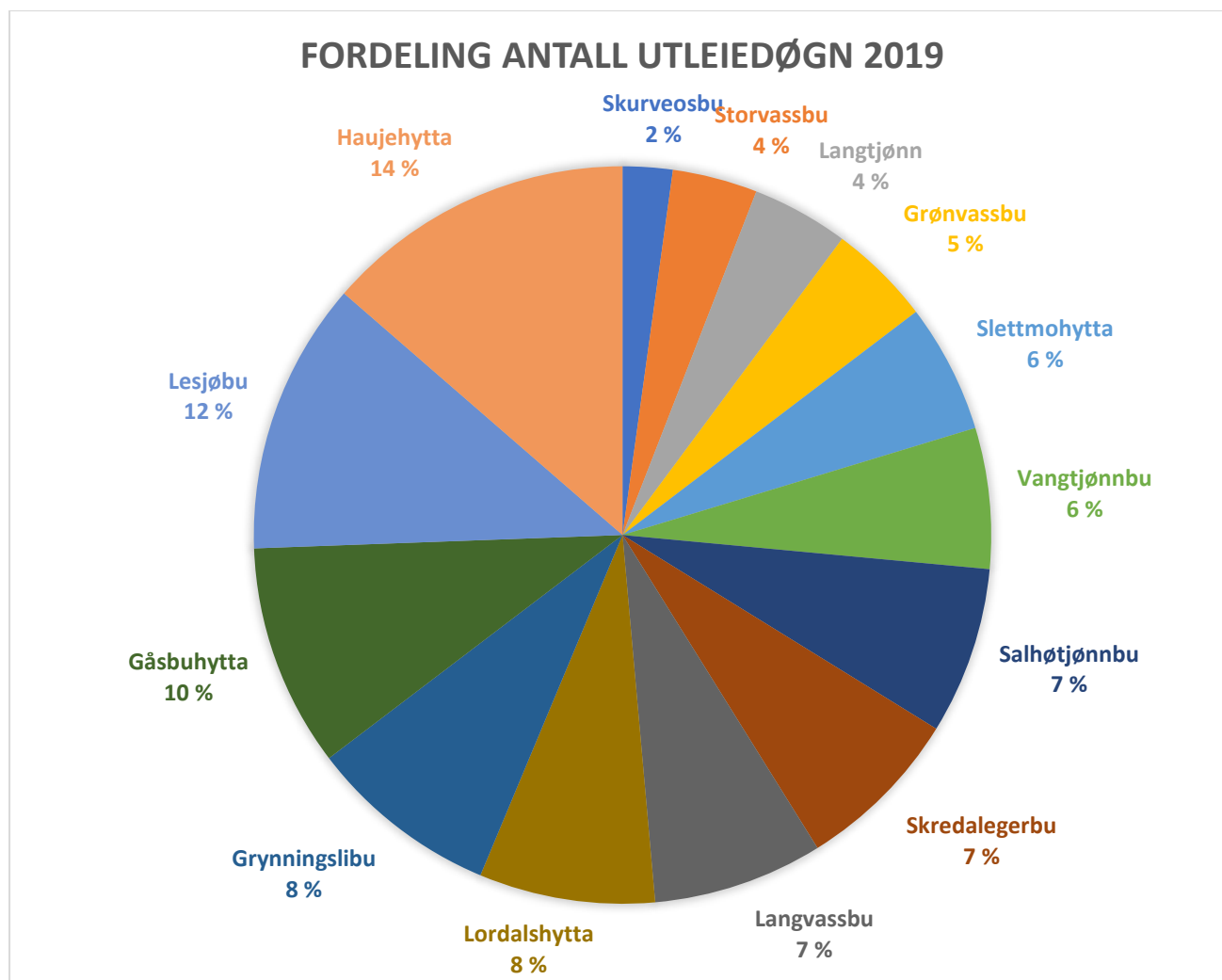
Prisene for leie av Haujehytta og Lordalshytta ble justert opp noe for 2018. Siste prisjustering var i 2015.

### Utleienaust

Fjellstyret har 4 utleienaust ved Gåsby og 6 i Naustvika. Naustene er bygd i 3" plank etter "Thøring-modell" og har støpt gulv. Nausta blir leid ut til aktive fiskere for fire år om gangen.

Naustene er i utgangspunktet bygd for oppbevaring av båt og fiskeredskaper. Naustene er ikke bygd for å bo eller overnatte i, og det er derfor ikke tillatt med pipe eller vindu i naustene.

Naustene ble lyst ut våren 2016 på 4 års avtale. Årlig leie er 3 000,-



**Figur 2.** Fordeling av antall utleiedøgn på de ulike utleiebuene i 2019.

## 10.2 Båter

Båten på Svartdalsvatnet ble leid ut i 33 (31) døgn. Båten på Mjogsjøen ble leid ut i 15(6) døgn. Oversikt over fjellstyrets båter finnes i vedlegg 2.

## 10.3 Garasjen på Aura

Ingen tiltak i 2019.

## 10.4 Restaurering og vedlikehold

- Vangstjønnbue – Beisa og satt inn ny kjøkkeninnredning
- Lordalshytta – Kledd inn vegg, beisa veggen og skifta dør
- Skurveosbue – Beisa og satt opp dokasse
- Nørdre Grønvassbue – Beisa naustet
- Gåsbuhytta – Tetta tak i uthuset
- Nysetercampingen – Skifta tak på utedoen

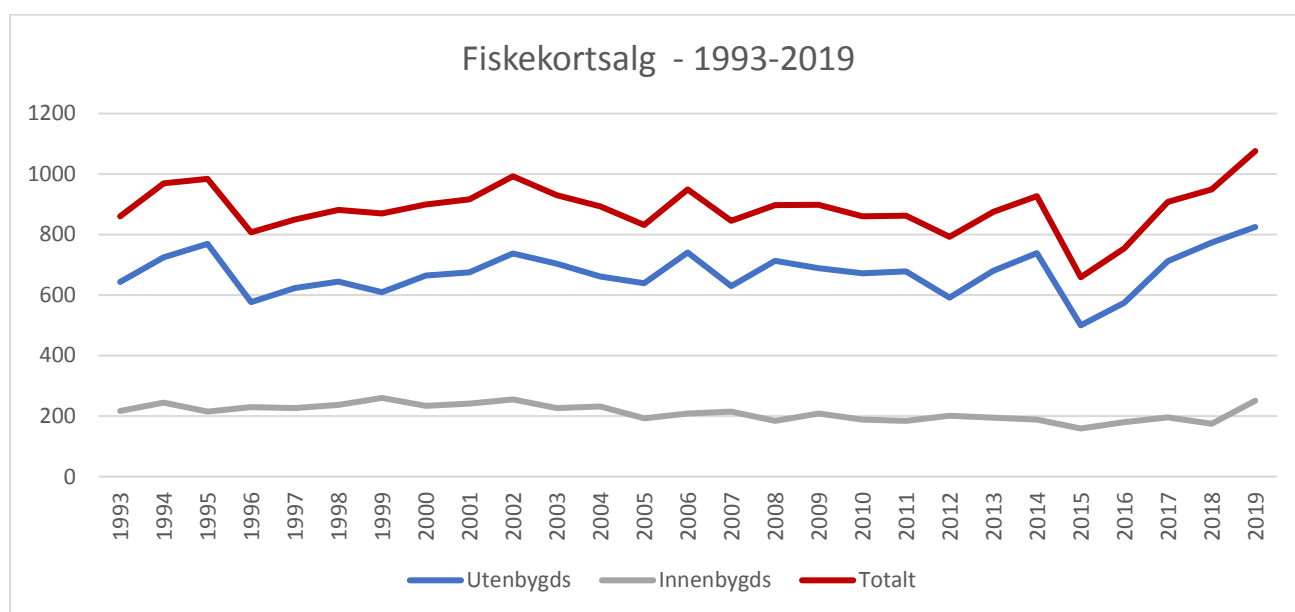


## 11 Fiske og fiskestell

Statsallmenningene i Lesja har ca. 230 vatn og tjønn med fisk. Registreringen av vatn og tjønner i statsallmenningene fra 1991 har blitt digitalisert, og høyde over havet, GPS-posisjon og areal har blitt oppdatert.

### 11.1 Salg av fiskekort

Til sammen solgte fjellstyret 1076 (949) fiskekort, 825 (774) til utenbygdsboende og 251 (175) til innenbygdsboende. Fjellstyre er og med på Snøhettakortet som gjelder for hele Snøhettaområdet. Lesja fjellstyre har en andel på 31 % (beregnet ut i fra areal). I 2019 ble det utbetalt 52 108,- til rettighetshaverne.



Figur 3. Salg av fiskekort fra 1996-2019.

Inntektene av fiskekortsalg kom på kr 205 330 inkludert Snøhettakortet (215 014).

Tabell 1: Priser for fiskekort i 2019.

Korttype:	Enkeltkort:	Prisramme
1 døgn, stang	70,-	100
2 døgn stang	100,-	-
3 døgn, stang	150,-	-
Uke, stang	220,-	350
Sesong, stang	300,-	700
1 døgn, stang, oter, garn	115,-	200
2 døgn, stang, oter, garn	180,-	-
3 døgn, stang, oter, garn	215,-	-
Uke, stang, oter, garn	250,-	700
Sesong, stang, oter, garn	400,-	1 400

## 11.2 Kultivering

I 2009 ble det innført nye regler for utsetting av fisk. Det er ikke lenger tillatt å flytte fisk mellom hovedvassdragene i Norge. Hovedvassdragene er inndelt i kultiveringssoner. Vatna i Lesjafjella blir berørt av 5 kultiveringssoner:

- Gudbrandsdalslågen
- Ottadalsvassdraget (egen kultiveringszone)
- Raumavassdraget
- Aura- og Litledalsvassdraget
- Drivavassdraget

Lesja fjellstyre satte i august ut 1375 (1550) 2-somrig settefisk fra AS Vågåfisk på Randsverk. På Svinsarmyrin har fjellstyret anlegg for mottak, oppbevaring og pakking av settefisk. Dette anlegget blir brukt i forbindelse med utsetting av settefisk i statsallmenningene. I tillegg er det 3 fiskedammer på Svinsarmyra, samt to ved Fillingstyggerberget. Disse er ikke lenger i bruk.

Det ble gjennomført prøvefiske på Flisarvatnet og i Lomtjønn ved Gåsbue. Fjellstyret mottok til sammen 23 (12) fangstopp-gaver for fiske. Fjellstyret betaler kr. 100,- for hver fangstopp-gave som leveres inn sammen med sesongkort for garnfiske.

Det ble ikke gjennomført stamfiske i år.

## 11.3 Fiskeregler

I sak 18/2017 ble nye fiskeregler vedtatt.

## 11.4 Aursjømagasinet

Statkraft er fra 2013 pålagt å sette ut 10 000 2-årig ørret av stedegen stamme på Aursjøen. Det har ikke vært satt ut fisk i Aursjøbassenget i perioden 2008-2013. Det ble satt ut 10 000 (12 000) 2-årig settefisk i 2019. Dette er tredje året som det har vært satt ut fullt antall siden 2008. Statkraft utførte i 2007 og 2009 biotop-tiltak i 4 gytebekker i Lesja sin del av Aursjø-magasinet. Tiltakene ble utført med bistand fra fjellstyre. I 2011 ble det gjennomført el-fiske i bekken for å se på resultatene av arbeidet. Tiltakene ble befart i 2013. Resultatene av tiltakene varierte fra en viss effekt til liten effekt. Aursjøen ble prøvefisket i 2017. Rapporten *Fiskeribiologiske undersøkelser i Aursjøen i Lesja og Nasset kommuner* ble utarbeidet i 2018:

<https://www.nhm.uio.no/forskning/publikasjoner/nhm-rapporter/nhm-rapport-071-2018.pdf>

## 12 Villrein

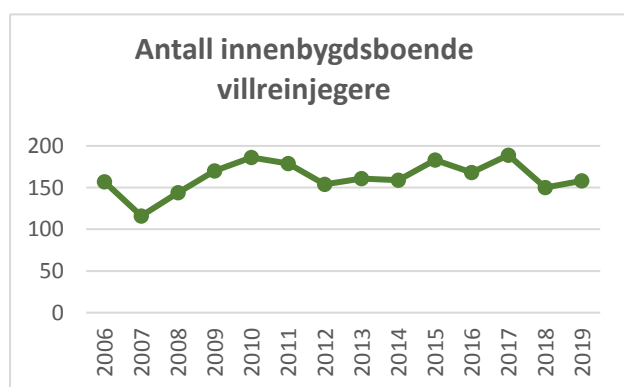
Fjellstyret har areal i 2 villreinområder. Lordalen statsallmenning er en del av Reinheimen (Ottadalen) villreinområde og Dalsida statsallmenning en del av Snøhetta villreinområde.



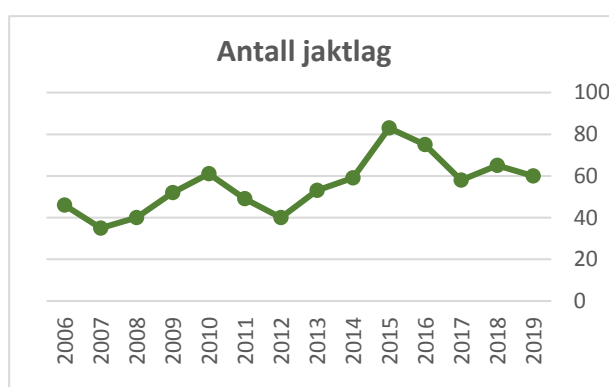
Forvaltning av villrein foregår gjennom Snøhetta villreinutvalg og Reinheimen/Breheimen villreinutvalg. Villreinutvalgene består av representanter fra de forskjellige rettighetshaverne. Reinheimen/Breheimen består av to delområder, Reinheimen og Breheimen delt av Ottadalsvassdraget. Snøhetta er delt i 2 områder, øst og vest etter Aurautbyggingen.

Fjellstyret disponerte totalt 509 (538) fellingstillatelser på villrein, fordelt på 262 (247) i Snøhetta øst, 95 (95) i Snøhetta vest og 152 (196) i Reinheimen. Utenbygdsboende jegere som ønsker jakt søker om dette via Inatur innen 1. mai. Innenbygdsboende har søkt direkte til fjellstyret innen 1. mai.

Lesja fjellstyre solgte jaktkort på villrein til 158 (150) innenbygdsboende jegere og 249 (269) utenbygds-boende jegere. Det ble registrert 5 (3) innenbygdsboende førstegangsjegere under 19 år. For å sikre rekruttering blant yngre utenbygdsboende jegere ble 10 av utenbygdskortene trukket ut blant jegere under 22 år. Disse får tilbud om en 3-årig jaktavtale.



**Figur 4.** Antall innenbygdsboende villreinjegere i perioden 2006-2019.



**Figur 5.** Antall jegere som har dannet jaktlag i perioden 2006-2019.

Jegere som har fått tildelt jakt kan danne jaktlag. Det var det 60 (65) jaktlag.

Fra 2013 kan antall medlemmer på et jaktlag være inntil 3 stk, mange benyttet seg av dette.

Nytt fra 2014 var mulighet for å overføre kort på Dalsida øst til ny jeger. Jegerne måtte fysisk komme innom kontoret og overføre til den som skulle overta kortet. Dette medførte mye administrasjon og ble ikke videreført. Videre salg direkte mellom jegere kan føre til videre salg med høy fortjeneste, noe som ikke er ønskelig i statsallmenningene. Fra 2017 tok vi kort i retur og solgte de ut igjen til jegere på egen venteliste. I 2019 kunne jegerne returnere betalte kort på Dalsida Øst innen 2. september og få refundert 50% av kortprisen. Totalt 43 (41) kort ble overført til ny jeger. På 22 (20) av kortene ble dyret felt. Disse kortene bidro til 8,9 % (7,2 %) høyere felling.

## 12.1 Priser og inntekter

Prisramma blir fastsatt i forskrift om jakt, felling, fangst og fiske i statsallmenning. Prisene ble justert opp noe for 2018 i sak 46/2017. For 2019 ble pris for klubb/bukk/bukk under 50 kg og fritt dyr økt med kr 100,- for utenbygds.

Reinsjakta ga ei inntekt på kr 1 440 425,- (1 480 415) og er største inntektspost for fjellstyret.

**Tabell 2: Priser i 2019:**

Korttype	Innenbygds	Utenbygds	Prisramme
Fritt dyr	3 150	6 300	6 500
Kluftbukk	2 400	4 800	5 100
Bukk u. 50 kg	2 400	4 800	5 100
Simle / ungdyr	1 650	3 300	3 400
Kalv	750	1 500	1 600

## 12.2 Fellesjaktavtaler i Snøhetta villreinområde

Jakttida i Snøhetta villreinområde var fra 20.08 til og med 15.09.

Det ble innført fellesjakt mandag-onsdag fra uke 35 i hele Snøhetta Øst (figur 6), bortsett fra et område øst for Grøna. Dette er et 3-årig prøveprosjekt for å se om fellingsprosenten økes. Indre felles jaktområde var åpent fra 26.august.

For Snøhetta øst hadde Lesja fjellstyre i tillegg fellesjaktavtale med:

1. Dovre fjellstyre og Joramo bygdeallmenning.
2. Nettet fjellstyre.

I Snøhetta Vest hadde Lesja fjellstyre fellesjaktavtaler med:

1. Lesja heimrast og Lesjaskog heimrast.
2. Rettighetshaverne i Rauma kommune.
3. Nettet fjellstyre.

## 12.3 Fellesjaktavtaler i Reinheimen villreinområde

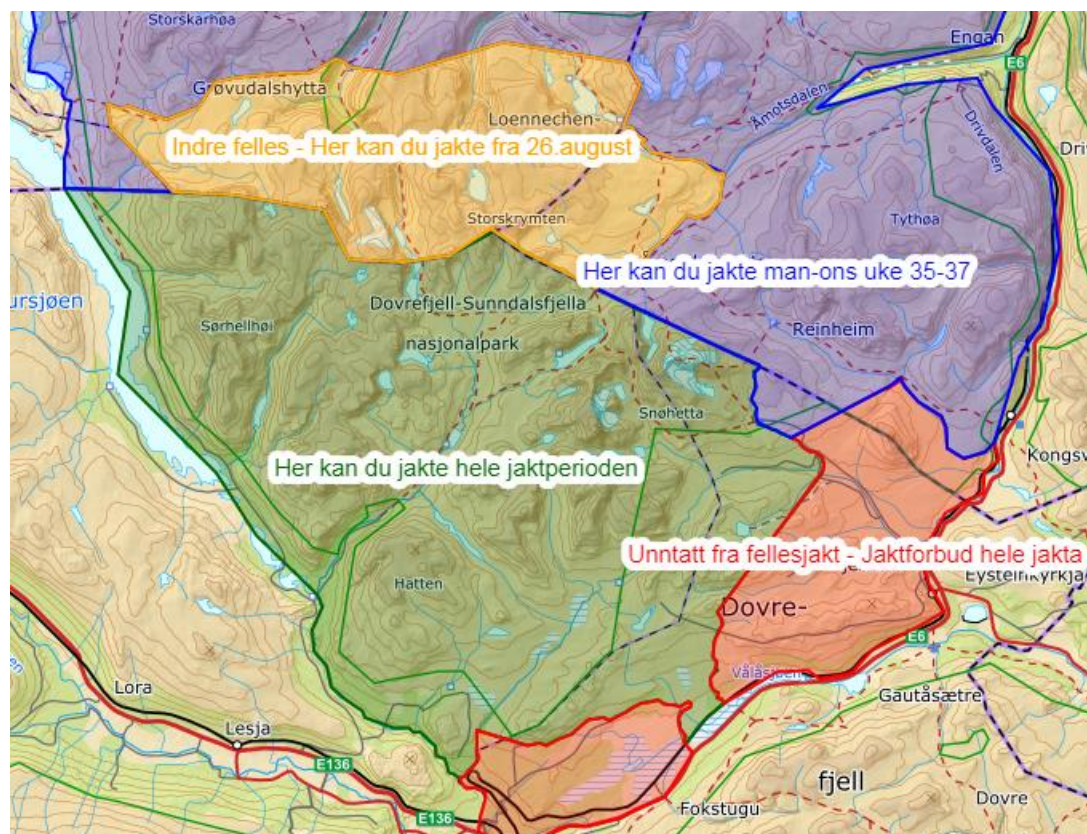
Jakttida i Reinheimen villreinområde var fra 20.08 til og med 14.09.

For Lordalen statsallmenning hadde fjellstyret fellesjaktavtaler med:

1. Lesja heimrast og Lesjaskog heimrast.
2. Rettighetshavere i Rauma kommune.
3. Dovre Vestside Sameige og Grunneierlag.

I Reinheimen var det åpne jaktgrenser tirsdager, onsdager og torsdager under jakta, unntatt første og siste uka i jakta, til sammen 6 dager. Det var ikke fellesjakt med Skjåk.





**Figur 6.** Jaktområdet for jegerne på Dalsida Øst visualisert i ett kart (ferdselsrestriksjoner i det tidligere skytefeltet er ikke vist).

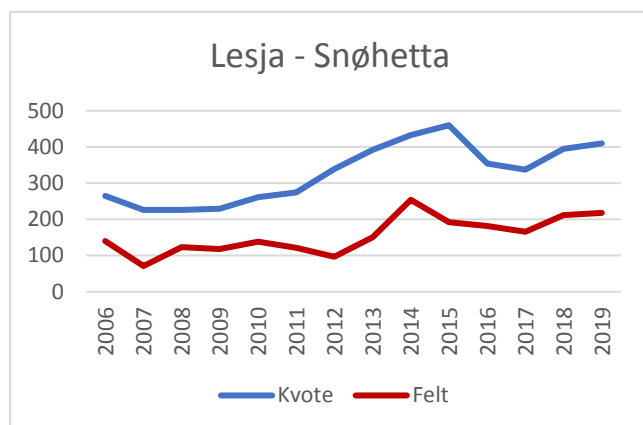
## 12.4 Kvoter og fellingsresultater

På østområdet var det rein det meste av jakta, og størst var konsentrasjonen i området øst for Grøna. På vest gikk dyrene spredt i hele området. Flokker ble observert og dyr felt så langt sør som på Nose.

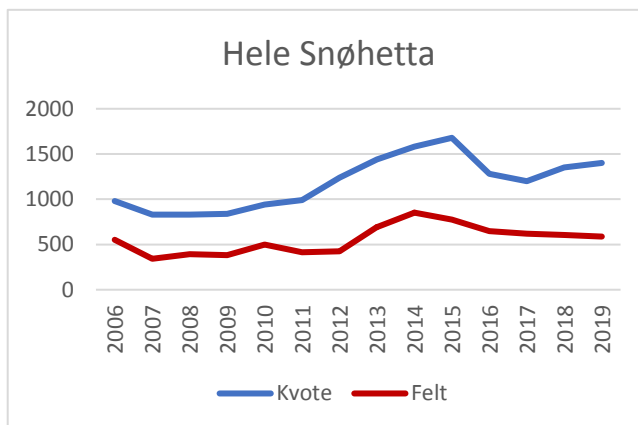
I Lordalen var det som vanlig bra ved jaktstart og mindre utover jakta. En del kalver og noen eldre dyr var affisert av fortråte. Det ble ikke foretatt noen systematisk rapportering av syke dyr, så det er usikkert hvor stort omfang det var.

**Tabell 3.** Kvote, fellingsresultat og fellingsprosent for Lesja fjellstyre sine kort i 2019.

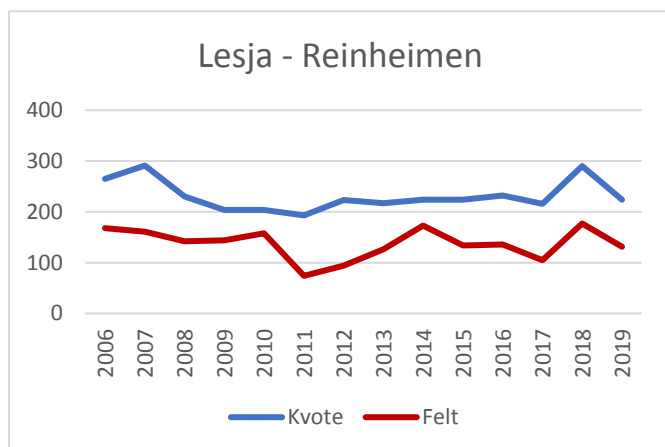
	Øst	Vest	Lordalen	Sum
<b>Kvote</b>	262 stk	95 stk	152 stk	509 stk
<b>Antall felt</b>	145 stk	38 stk	86 stk	269 stk
<b>Fellings%</b>	55,3 %	40,0 %	56,6 %	52,85 %



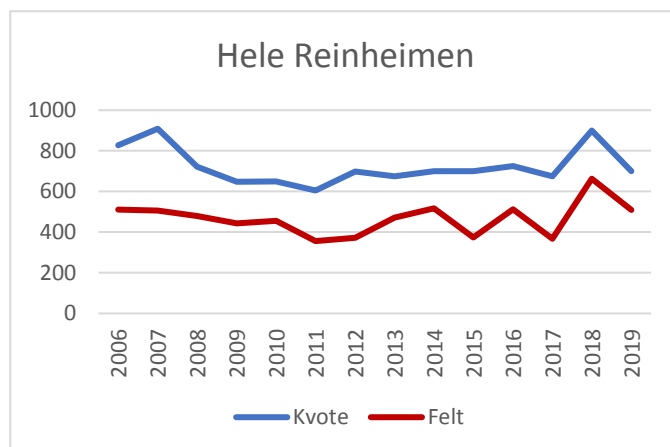
**Figur 7.** Lesjas jaktkvote på villrein i Snøhettaområdet i 2006-2019 (blå) og antall felte dyr på disse kortene (rød).



**Figur 8.** Hele Snøhettaområdets jaktkvote på villrein i 2006-2019 (blå) og antall felte dyr på disse kortene (rød).

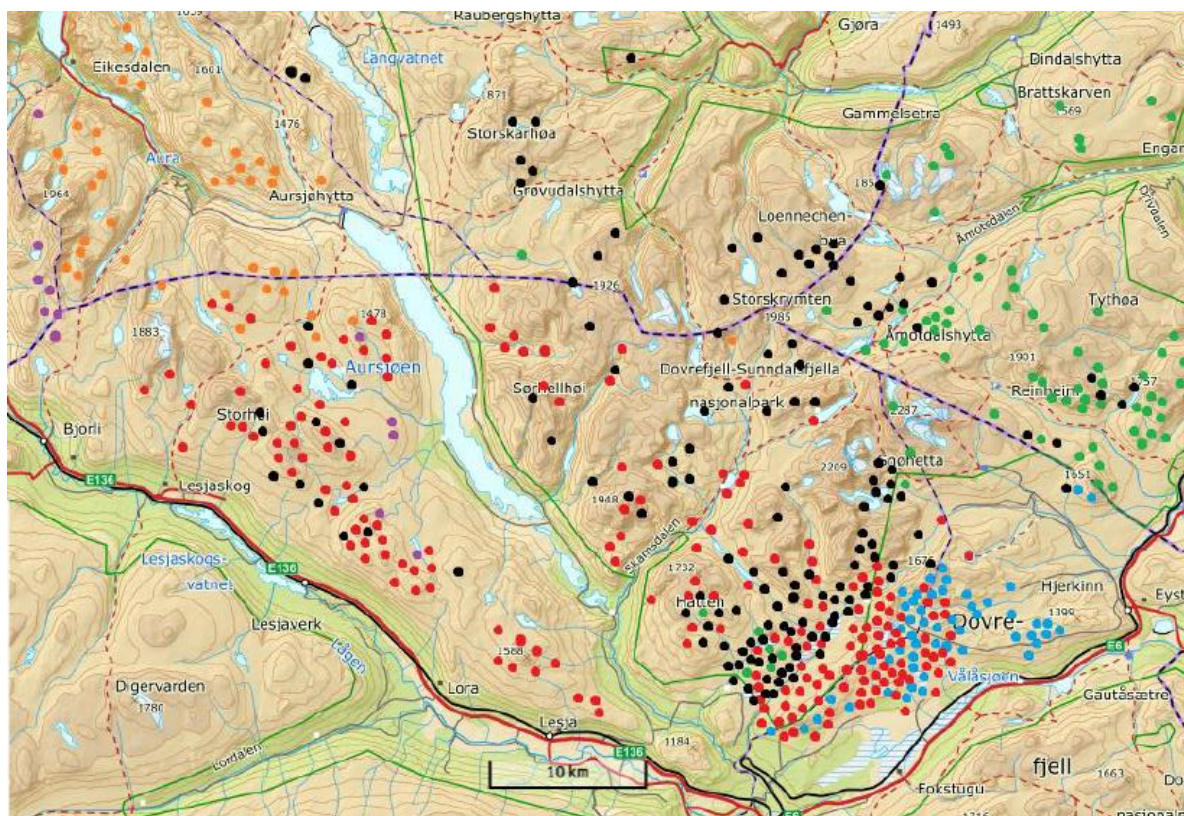


**Figur 9.** Lesjas jaktkvote på villrein i Reinheimen i 2006-2019 (blå) og antall felte dyr på disse kortene (rød).



**Figur 10.** Hele Reinheimen Nord sin jaktkvote på villrein i 2006-2019 (blå) og antall felte dyr på disse kortene (rød).

Se også tabeller i vedlegg 2.



**Figur 11.** Fellingssteder i Snøhetta 2019. Noen få fellinger ligger utenfor kartutsnittet. Røde prikker angir dyr felt på Lesja-kort. (figur hentet fra «Oppsynsrapport 2019», Snøhetta villreinutvalg).



**Figur 12.** Fellingssteder i Reinheimen og Breheimen 2019. Områder der dyr er felt er merket med blått felt. Stort felt angir mange fellinger. Registreringene er gjort på bakgrunn av opplysninger fra jeger på kjevelapper/jakkort og info fra oppsynet (figur fra rapporten «Villreinjakten 2019», Reinheimen-Breheimen villreinutvalg).

## 12.5 Oppsyn

Lesja fjellstyre hadde 5 oppsyn i Snøhetta-området under villreinjakta. Det ble gått oppsyn i 57 (63) dager, med 454 (501) timer i felt. Det ble kontrollert 51 (86) jegere. Lesja fjellstyre sitt oppsyn anmeldte 1 jeger og 6 jegere måtte betale gebyr for feilskyting. Jaktutøvelsen var jamt over god, men i starten av jakta ble det meldt inn en del tilfeller av dyr med skuddskade som ble avlivet av andre jegere.

I Lordalen (Reinheimen) ble oppsynet organisert av villreinutvalget. Ansatte i Lesja fjellstyre deltok ikke i dette oppsynet.

## 13 Elg, hjort og rådyr

### 13.1 Forvaltning

Det er en bra bestand av både elg og hjort i Lesja. Det er felles bestandsplan for hele kommunen på elg og hjort gjennom Lesja elgutvalg. Dalsida er et jaktfelt, mens Lordalen er delt i to felt, nord og sør for Lora elv. Lordalen sør er delt i to perioder A og B. Dalsida er tildelt et innenbygdsjaktlag, mens feltene i Lordalen er et innenbygdslag og to utenbygds. I 2012 og 13 ble det prøvd med egen hjortejakt fra 15 – 22. september i Dalsida og Lordalen sør. Det var begrenset interesse for dette.

I Lesja har jakttidene vært fastsatt av elgutvalget. Jakttida i 2019 var:

- Jakttida på elg er 25.09. – 23.12
- Jakttida på hjort er 01.09. – 23.12

I rådyrjakta er Dalsida og Lordalen egne jaktfelt. Jakttid på voksen rådyrbukk fra 10.08. til 24.09. Fra 25.09. fortsetter den vanlige rådyrjakta fram til 23.12. Det var en kvote på til sammen 10 frie dyr i begge jaktfeltene. Det ble solgt 4 (6) kort, og det ble felt 3 (1) rådyr. Alle jaktlagene med elg og hjortejakt fikk tilbud om et rådyrkort. De fleste benyttet seg av dette.

### 13.2 Kvoter og fellingsresultat

Det ble felt totalt 4(7) elg, 19(9) hjort og 3 (1) rådyr på statsallmenningene.

Det har aldri vært felt så mye hjort på statsallmenningene eller i Lesja kommune noen gang tidligere, med 141 totalt.

Se også tabeller i vedlegg 2.

**Tabell 4.** Kvoter og felling av elg.

	Kvote			Felte dyr							
	Grunn	Tillegg	Sum	Stor okse	Liten okse	Ku	Ungdyr		Kalv		Sum
							Hann	Hunn	Hann	Hunn	
Dalsida	4	2	6	1	1		1				3
Lordalen S A	2	0	2								0
Lordalen S B	1	1	2								0
Lordalen N	2	0	2				1				1
Tunga*	1	0	1								0
<b>Sum</b>	<b>10</b>	<b>3</b>	<b>13</b>	<b>1</b>	<b>1</b>	<b>0</b>	<b>2</b>	<b>0</b>	<b>0</b>	<b>0</b>	<b>4</b>

\* Tunga leier areal av fjellstyret for å få nok areal til en fellingstillatelse.

**Tabell 5.** Kvoter og felling av hjort

	Kvote			Kalv		1,5 år		Voksen		Sum
	Grunn	Tillegg	Sum	Hann	Hunn	Hann	Hunn	Hann	Hunn	
Dalsida	4	6	10	0	0	2	1	2	5	10
Lordalen S A	3	0	3	1	0	0	0	1	0	2
Lordalen S B	3	0	3	0	0	0	0	0	0	0
Lordalen N	3	4	7	2	0	2	1	2	0	7
Tunga*	1	0	1	0	0	0	0	0	0	0
<b>Sum</b>	<b>14</b>	<b>10</b>	<b>24</b>	<b>3</b>	<b>0</b>	<b>4</b>	<b>2</b>	<b>5</b>	<b>5</b>	<b>19</b>

\* Tunga leier areal av fjellstyret for å få nok areal til en fellingstillatelse.

### 13.3 Priser og inntekt

I 2017 ble grunnprisen for elg økt fra kr. 3.000,- til 3 100,- og på hjort fra kr. 1.400,- til 1 500,-. Kilopris for felte dyr var kr. 70,- Et rådyrkort kostet kr 400,- mens et bukkekort kostet kr 500,-

Inntektene fra elg, hjort og rådyr kom på kr 162 165,- (152 021).

### 13.4 Fordeling mellom innenbygds- og utenbygdsboende

I henhold til forskrift om jakt felling og fangst skal det være en rimelig fordeling mellom innenbygdsboende og utenbygdsboende jegere/jaktlag. Denne er definert som 60/40 fordeling mellom innenbygds og utenbygds. Fordeling mellom innen og utenbygds skal dokumenteres.

**Tabell 6.** Fordeling av jaktfelt og grunnkvoter siste 5 år.

		2015	2016	2017	2018	2019	Sum	Snitt	%
Innenb.	Antall felt	2	2	1	2	2	9	2	0,45
	Antall elg	4	5	4	6	6	25	5	0,58
	Antall hjort	4	6	5	7	7	29	6	0,46
Utenb.	Antall felt	2	2	3	2	2	11	2	0,55
	Antall elg	5	3	4	3	3	18	4	0,42
	Antall hjort	9	6	7	6	6	34	7	0,54

Som det fremgår av tabell 6 så er fordeling av felt i favør utenbygdsboende siste 5 år. Kvotene er i favør innenbygds på elg, men innenfor kravet om 60/40 fordeling.

## 14 Småvilt

Det er størst interesse for jakt på lirype, fjellrype og hare i statsallmenningene i Lesja, selv om det også finnes andre jaktbare arter.

### 14.1 Forvaltningsregime for li- og fjellrype

Fjellstyret ønsker å ha en balansert forvaltning av småviltressursene der vi gir et tilbud, samtidig som jaktuttaket blir begrenset. I gode år der det er rom for å høste mer åpnes det for dette. Jaktstarten ble forskjøvet med fem dager fra 15. til 20. september fra 2012. Dette er et tiltak for å holde jakttrykket på et hensiktsmessig nivå og å kunne opprettholde en jamn og god bestand med rype. Resultatet fra takseringene ser ut til at vi har funnet et forvaltningsregime som oppnår dette målet.

Småviltjakta er regulert i 5-dagersperioder for utenbygdsboende jeger fra 20. september - 9. oktober. Jegerne som ønsker å jakte i denne perioden, må søke via inatur.no. Etter 10. oktober er det fritt kortsalg, dersom takseringsresultatet tilsier at det kan åpnes for jakt på rype i denne perioden. Det er fritt kortsalg for innenbygdsboende jeger i de periodene det er åpnet for jakt på rype, da de kun utgjør en liten andel av jegerne.

Fra 2006 har det blitt åpnet for fritt kortsalg i årene 2007, 2010 og i 2018. I 2019 viste takseringsresultatet en bra mengde med stamfugl, men kyllingproduksjonen var relativt dårlig og mange kyllinger var små. Det var snø og minusgrader i hekkingen og en del fugl har mislykkes med å få fram kyllinger, slik at de har prøvd på nytt senere på sommeren. Det ble derfor vedtatt å frede rypa fra 10. oktober.

Det ser ut til å være relativt bra med fjellrype, og fra 1. november til 23. desember ble det vedtatt å åpne opp for jakt på rype over 1200 m. Det er få jegerne som benytter seg av dette tilbudet og jaktuttaket er lavt.

### 14.2 Kortsalg og priser

Nytt fra 2019 var at både søknad, trekking og betaling for periodekortene ble utført via inatur.no sin løsning. Resultatet av dette er at administrasjonen av kortsalget har blitt redusert til noen få timer i løpet av våren og sommeren. Det ble det solgt 324 (431) småviltkort (eks. gratiskort og rovviltkort). Innenbygdsboende løste 45 (62) kort dvs. 14 % av kortene.

Dagskvoter ble innført i 2005. Kvote i 2019 var på 2 ryper pr jeger pr jaktdag og maks 10 ryper for sesongen for innenbygdsboende (20. september-9. oktober). I begrenset periode (20. september-9. oktober) var periodekvoten 10 ryper.



Fjellstyret justerte prisene for småviltjakt for 2019:

**Tabell 6.** Priser på småviltjakt i Lesja 2019.

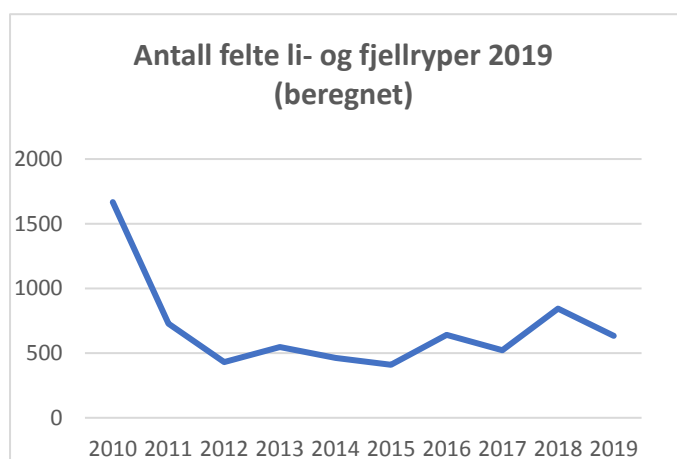
Utenbygdsboende før 10.10.	Med hund	Uten hund	Prisramme
1. periode (20.09.-24.09.)	-	900	1000,-
2. periode (25.09.-29.10.)	1000,-	900	1000,-
3. periode (30.09.-04.10.)	1000,-	900	1000,-
4. periode (05.10.-09.10.)	1000,-	900	1000,-
Utenbygdsboende fra 10.10.	Med hund	Uten hund	Prisramme
1 døgn	240,-	180,-	250,-
2 døgn	420,-	320,-	500,-
3 døgn	660,-	500,-	750,-
Ukekort	1000,-	800,-	1 400,-
Sesong	1300,-	1000,-	2 300,-
Innenbygdsboende fra 15.09	Med hund	Uten hund	Prisramme
1 døgn	120,-	90,-	250,-
2 døgn	210,-	160,-	500,-
3 døgn	330,-	250,-	750,-
Ukekort	500,-	400,-	1 400,-
Sesong	650,-	500,-	2 300,-

Prisrammen blir fastsatt i forskrift om jakt, felling, fangst og fiske i statsallmenning.

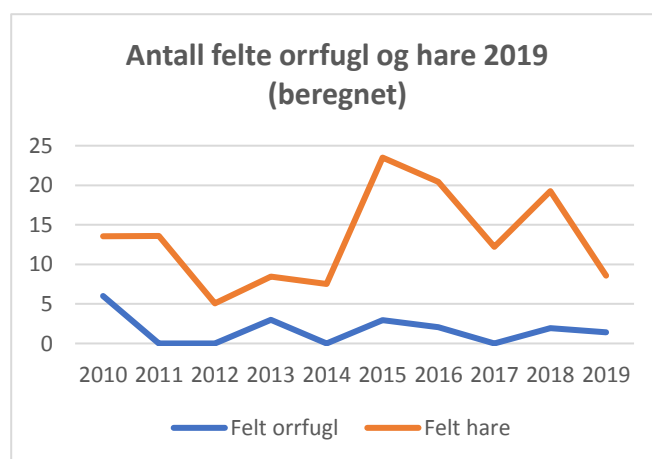
Inntektene fra kortsalget kom på kr 278 839 (284 116).

### 14.3 Fellingsstatistikk

Etter endt jakt rapporterer jegerne inn resultatet fra jakta. Utviklingen i avskyting av rype, hare og orrfugl vises i figur 12 og 13. Tallene er beregnet ut i fra innrapportert fellingsresultat. Tallene er gjengitt i tabell H (vedlegg 2).



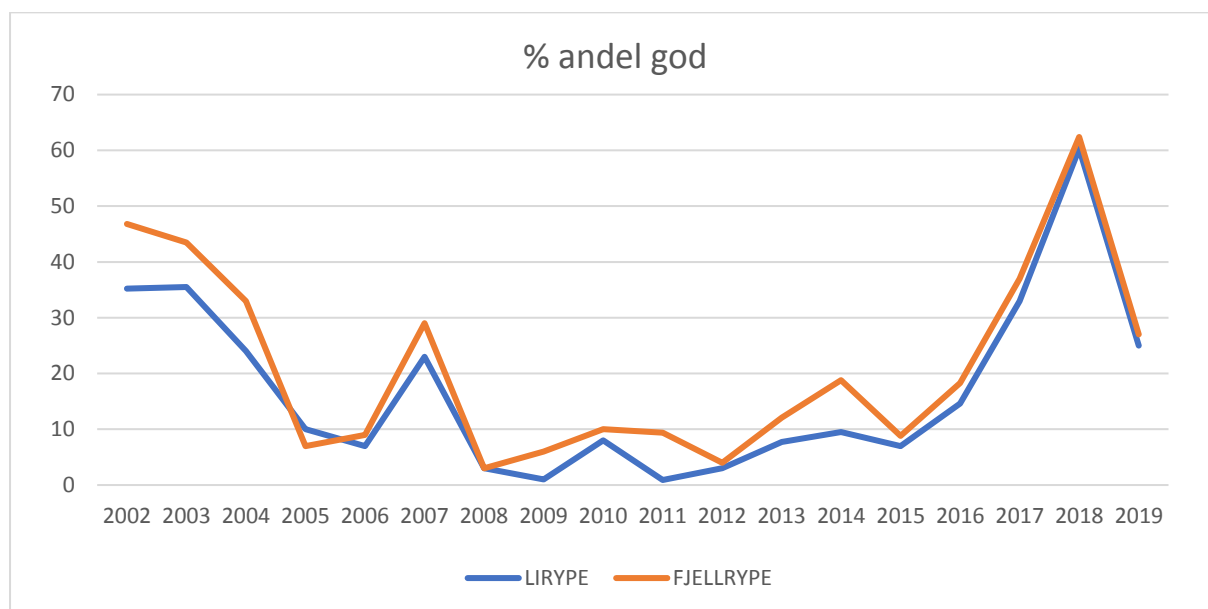
**Figur 12.** Utviklingen i avskyting av rype. Tallene er beregnet ut i fra innrapportert fellingsresultat.



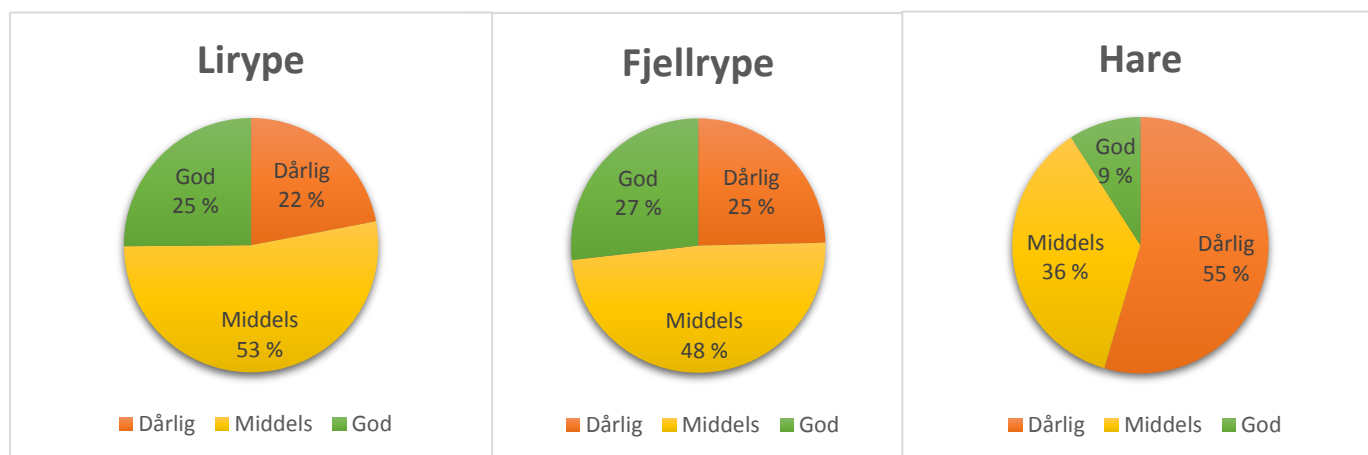
**Figur 13.** Utviklingen i avskyting av orrfugl og hare. Tallene er beregnet ut i fra innrapportert fellingsresultat.

## Bestandsutvikling

På jaktrapporten krysser jegeren av for sitt inntrykk av bestanden. Hva den enkelte jeger oppfatter som bra eller dårlig vil variere, men resultatet vil gi en god indikasjon på variasjonen mellom år. 2018 sesongen går inn som det beste året på lenge for rype. I 2019 gikk prosentandelen som hadde inntrykk av at bestanden var god betraktelig ned (figur 14). Dette var som forventet etter et godt år.



Figur 14. Inntrykk av lirype- og fjellrypebestandene, % andel god.



Figur 15. Jegerenes inntrykk av lirype-, fjellrype- og harebestandene. Tall hentet fra fangstrappport for 2019.

## Takseringsresultat

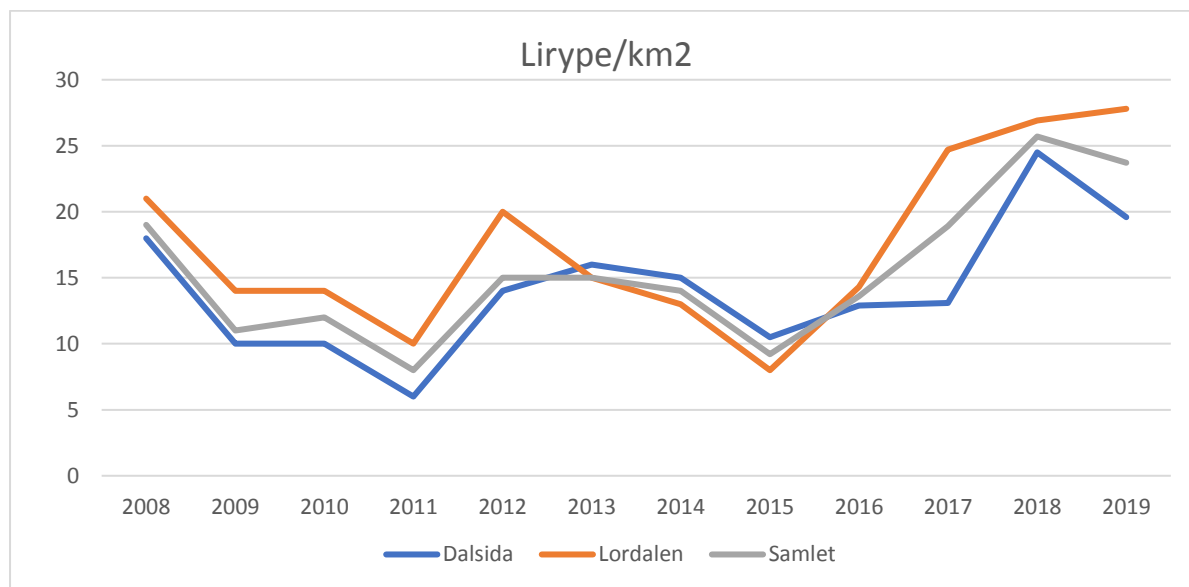
Takseringer av lirypebestanden har foregått siden 2007 og var en del av rypeprosjektet 2006-2011. Nå gjøres dette i egen regi for å ha en oversikt over bestandsutviklingen. Dette foregår ved at faste



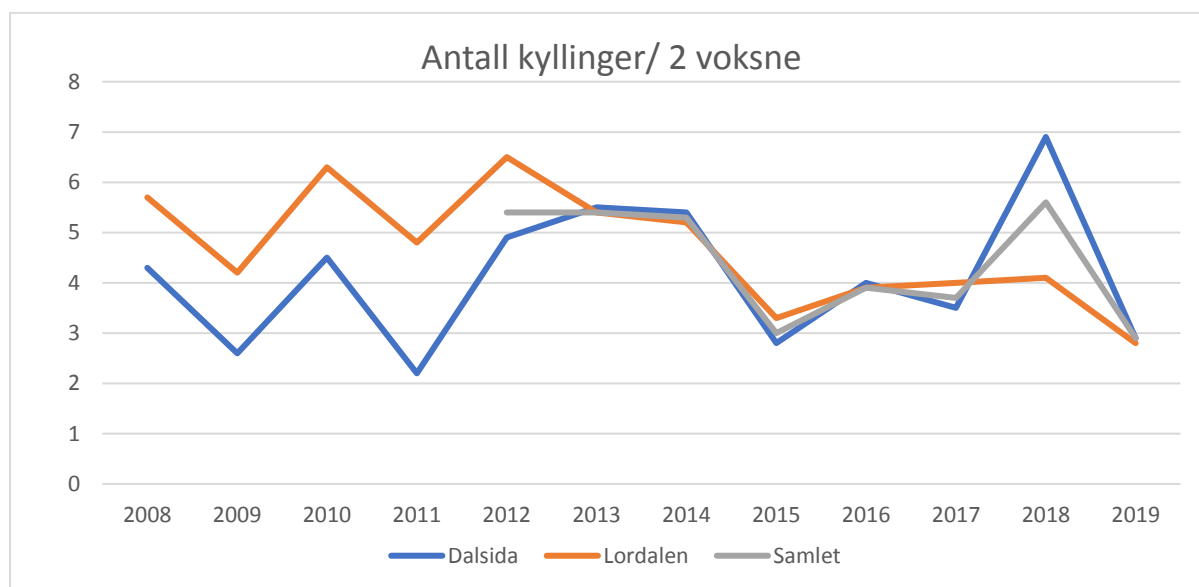


linjer blir gått med fuglehund i august. Observasjonene legges inn og det kjøres en beregning som gir et tall for rype/km<sup>2</sup>.

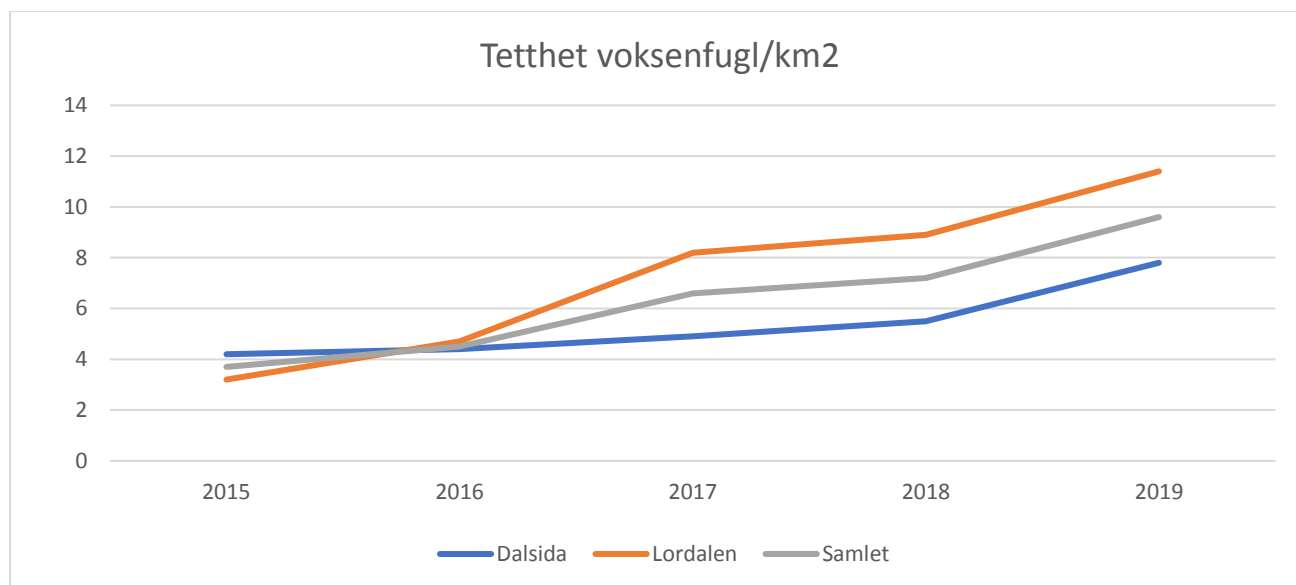
2018 var det beste rypeåret på lenge. For bestanden var det viktig å få et godt produksjonsår for å opprettholde stamfuglbestanden. I 2019 er produksjonen lav, men en ser at stamfuglbestanden er høy og at samlet tetthet ut fra takseringene er bra (figur 18).



Figur 16. Takseringsresultat 2007-2019. Antall liryper pr.km<sup>2</sup>.



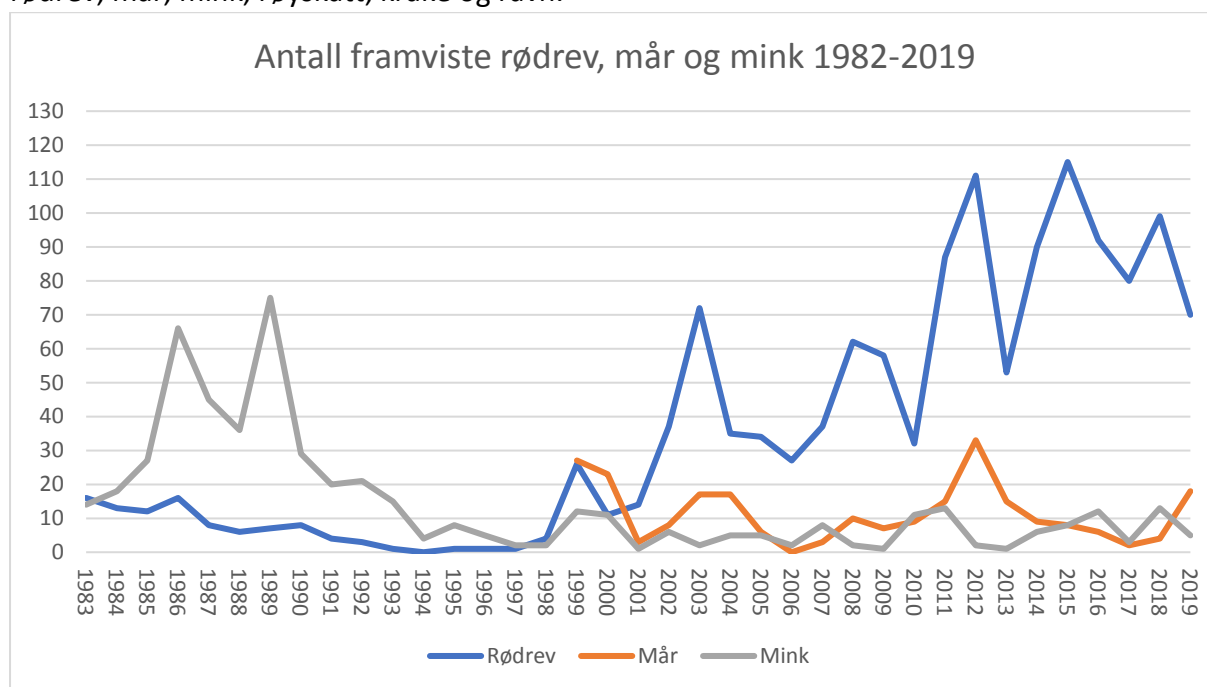
Figur 17. Takseringsresultat 2007-2019 i Lordalen og Dalsida statsallmenninger.. Antall kyllinger pr. 2 voksn.



Figur 18. Takseringsresultat 2015-2019. Tetthet voksenfugl/km<sup>2</sup>.

### 14.4 Smårovilt

Fjellstyret administrerer skuddpremieordningen for hele Lesja kommune. Det er skuddpremie på rødrev, mår, mink, røyskatt, kråke og ravn.



Figur 19. Antall framviste rødrev, mår og mink 1982-2019 i Lesja kommune.

Det har vært en stor økning i antall felte rødrev siden 2001, som kan tyde på at bestanden er vesentlig større i dag enn den var tidlig på 80 tallet før reveskabben slo til. Rødrevens betydning for småviltet kan være stor. Det er en nedgang på innleverte rev i 2019. Om dette er en reell nedgang i avskyting får man ikke svar på før det har gått noen år, siden tidspunkt for innlevering varierer.



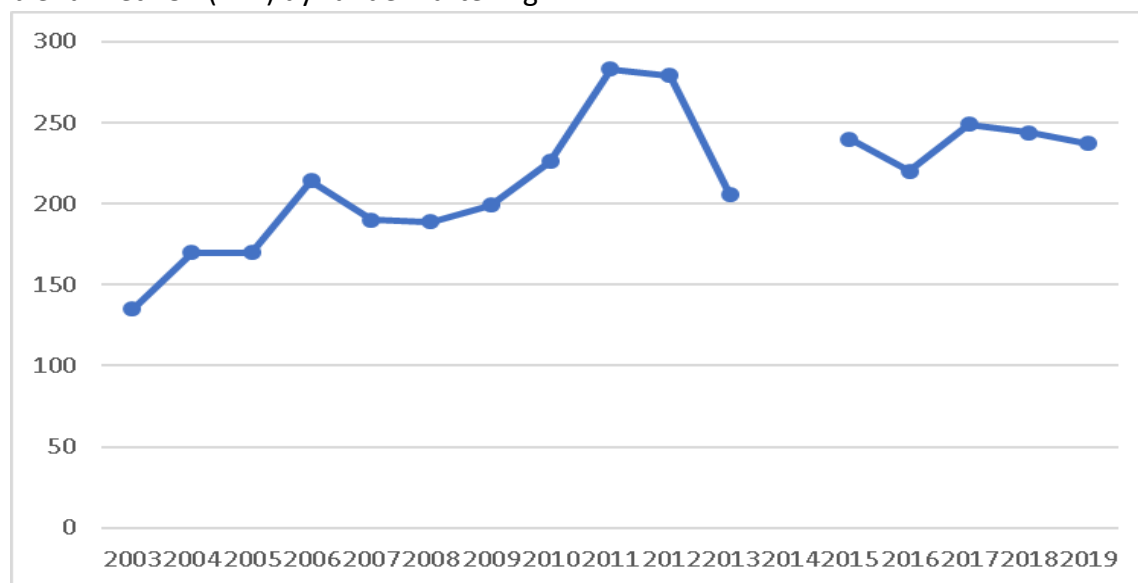
## 15 Rovvilt

Det er dokumentert skade på sau forvoldt av jerv og kongeørn i 2019. Det foregikk lisensjakt på jerv i Lesja og 1 (2) jerv ble fanget i bås på Lesjaverk Høsten 2019 ble det iverksatt skadefellingsaksjon både i Lordalen og på Dalsida Vest. Ingen jerv ble felt i disse aksjonene.

Lesja fjellstyre gjennomfører bestandsregistrering av jerv på oppdrag for SNO. Arbeidet ble i 2019 gjennomført av Jon Nørstebø, Elise Lyftingsmo og Tommy Sønsterud. Registreringsarbeidet foregår på Dalsida. I Lordalen gjennomfører SNO registreringsarbeidet i egen regi. Det ble dokumentert 2 (1) ynglinger i Lesja i 2019, 1 på Dalsida, samt 1 antatt yngling i Lordalen.

## 16 Moskus

Det oppholder seg en del moskus i grenseområdene mellom Lesja og Dovre både om sommeren og vinteren. Flere moskuser har i løpet av sommeren beveget seg nordover og vestover og krysset kommunegrensen. Fjelloppsynet deltar i arbeidet med moskus på oppdrag fra SNO. Det ble tatt ut en flokk på 6 dyr i Skamsdalen i 2019, som en del av en planlagt bestandsreduksjon til 200 dyr. Det ble funnet 237 (244) dyr under vårtelling.



Figur 20. Antall moskus telt om vinteren på Dovrefjell 2003-2019.

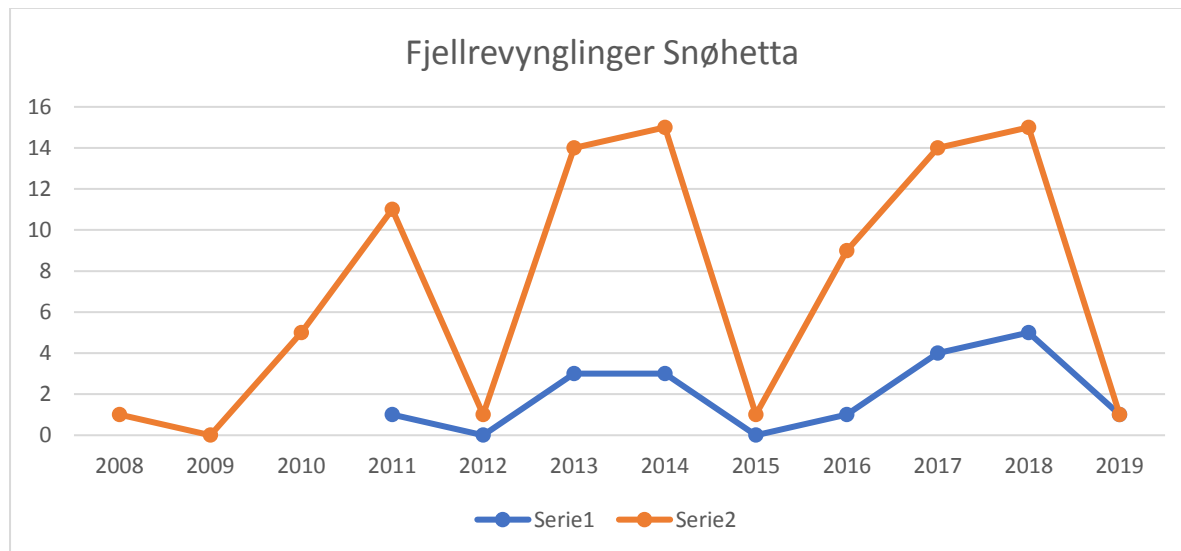
## 17 Fjellrev

Det har vært satt ut fjellrev i Snøhettaområdet fra 2007- 2010 som en del av avlsprosjektet på fjellrev. Fjellrevene som ble satt ut er avlet fram på avlsplassen på Sæterfjellet i Oppdal. Det er satt ut fjellrev på både Dalsida øst og vest. Fjellstyret har siden 2012 hatt oppdraget med å følge opp hi og foringsplasser for fjellrev i Lesja. Den første ynglingen på Lesjagrund dukket opp i 2011. Kullet besto av totalt 5 valper. I 2012 var det ingen ynglinger. I 2013 var det 3 ynglinger, med en på øst (samme som 2011) og 2 på Dalsida vest. Bestanden har gradvis vokst siden siste utsetting og i gode år øker antall ynglinger fortløpende. Fjellreven er avhengig av gode smågnager år for år for å få fram valper. Noen av fjellrevene har vandret over til Lordalen og Reinheimen. Det var ei antatt yngling i



2016 og ei dokumentert yngling i 2017 i Lordalen. En må anta et det er ynglinger som ikke blir registrert.

I 2019 ble det kun registrert en yngling i Snøhettaområdet, og denne var på Dalsida øst.



**Figur 21.** Antall kjente ynglinger Snøhetta og Dalsida.

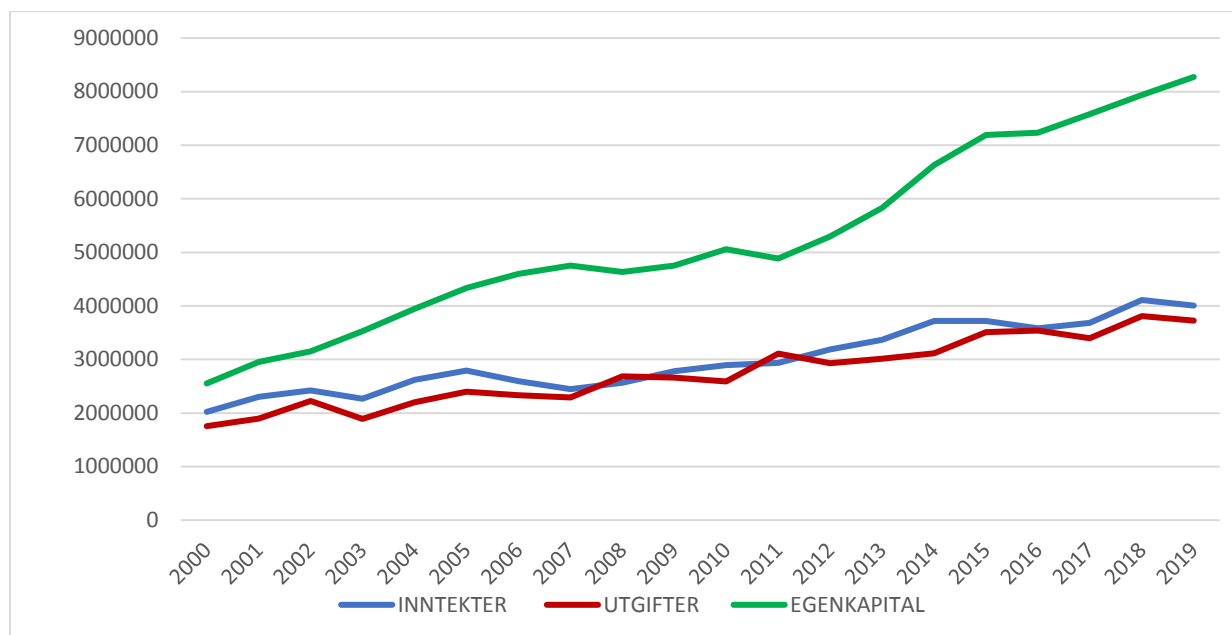
## 18 Hjerkinnskytefelt

Sommeren 2019 var den 14. sesongen med rydding av blindgjengere og fjerning av anlegg i skytefeltet. Arbeidet nærmer seg slutten. Snøheivegen var stengt for fri ferdsel og det gikk skyttelbuss inn til Snøheim. Fra 2018 har DNT hatt ansvar for busstransporten. I 2019 ble det solgt 18 194 (20 797) billetter på skyttelbussen.

## 19 Økonomi og regnskap

Lesja fjellstyre har en solid økonomi, som gir muligheter for utvikling. Fjellstyrets inntekter var på kr 4 004 303,- (4 109 352,-), og utgiftene kr 3 722 865,- (3 809 499). Resultatet ble et overskudd på kr 334 763,- (357 847) inkludert kapitalinntekter.

Diagrammet under gir en oversikt over fjellstyrets inntekter, utgifter, overskudd / underskudd og egenkapital fra 2000. Lesja fjellstyre har en solid økonomi. Siste 5-årsperiode har inntektene økt med i overkant av 500 000,-. Mye av egenkapitalen er bundet opp i hytter og aktivert driftsløsøre og er ikke likvide midler.



Figur 22. Utvikling i inntekter, utgifter og egenkapital.

## 20.1 Tilskudd fra fjellkassa

En bra egenkapital sammen med en stabil økonomi gjør det mulig å bidra i lokalsamfunnet, med blant annet økonomisk støtte.

Lesja fjellstyre gav følgende tilskudd fra fjellkassa:

### NÆRINGSFORMÅL:

Lesja beitesamlag – Tilskudd drift	25 000
Lesja kommune - Tussheimbue	75 000
Jora Beitelag - Ferist	25 000
Nordre Vigga Veglag – Vedlikehold av seterveg	5 000
<b>Sum</b>	<b>130 000</b>

### ALLMENNYTTIGE FORMÅL:

Per Jordhøy - Fiskebok	120 000
Lesja skytterlag - Reinskort	1 500
Dombås fjellskole – Reinskort	1 500
Gudbrandsdal elghungdklubb – Reinskort	3150
Lesja JFF - Jaktpakke 3 dyr	11 100
Lesja JFF – Foredrag med Halvor Sveen	5 000
UL Verdandi – Kjøkken på Friheim	20 900
Lesja IL og Lesjaskog IL - Kunstgrasbane	15 000
Lesja Historielag – Bok om rosemaling	5 000
<b>Sum</b>	<b>183 150</b>



REKRUTTERINGSTILTAK

Lesja skule – Busstransport fiskedager	4 782
Lesja skule – reinskort	6 600
Tilskudd jegerprøven	27 914
Gratis reinskort til innenbygds førstegangsjegere	18 900
<b>Sum</b>	<b>58 196</b>

**SUM TILSKUDD** 349 296,- (301 524)

**Andre bidrag til allmennyttige formål:**

Innføring i bruk av GPS for Lesja Røde Kors Hjelpekorps og for beitetilsyn i Lesja.



## Vedlegg 1

### Fjellstyrets hytter, buer, naust og båter

#### Dalsida statsallmenning

STED	HYTTE / BU	NAUST	BÅT
Midtre Salhøtjønn	-	-	Pioner 10"
Søre Salhøtjønn	Salhøtjønnbua	Ja	Paijan 471
Langvatnet	Langvatnbua	Ja	Terhi Saiman 478
Trolltjønn ved Langvatnet	-	-	Vinstra 14"
Midtre Langvasstjønn	-	Ja	Robuster 12"
Lesjøen	Lesjøbua	Ja	Paijan 471
Lesjøen	Oppsynsbu		
Aursjøen v/ Grynningen	Grynninglibua	Ja	Vinstra 15"
Aursjøen v/ Gåsbu	Gåsbughytta	Ja	Vinstra 15"
Langtjønn	Langtjønnbua	Ja	Vinstra 14"
Trughammartjønn	-	-	Pioner 8"
Søre Miutjønn	-	-	Pioner 10"
Langtjønn v/Skageosen -		-	Pioner 8"
Vangstjønn (Hårrtjønn)	Vangstjønnbua J	a	Rana 14"
Vangsvatnet	-	Ja	Paijan 471
Flisarvatnet	-	-	Vinstra 14"
Skredalægret	Skredalægerbua	-	-
Kjelsungskardet	Skardbua	-	-
Svartdalslia	Svartdalslibua	-	-
Nysetra	Haujehytta	-	-
Svinsarmyra	Fiskedambua	-	-
Øvre Ylsbottvatnet	-	-	Alufish
Øvre Lustjønn	-	-	Alufish
Storsvartdalsvatnet	-	-	Kaisla
Mjogsjøen	-	-	Kaisla

#### Lordalen statsallmenning

STED	HYTTE / BU	NAUST	BÅT
Skurveostjønnene	Skurveosbua	Ja	Vinstra 14"
Storhøtjønn	-	Ja	Vinstra 14"
Storvatnet	Storvatnbua	Ja	Vinstra 14"
Nordre Grønvatnet	Nordre Grønvatnbua	Ja	Paijan 471
Søre Grønvatnet	(LJFFs Grønbu)		Pioner 8"
Lordalen v/Søre Berget Bergebua		-	-
Lordalen v/Saustad	Saustadbua	-	-
Lordalen v/Nysetra	Lordalsbua	-	-
Lordalen v/Nysetra	Lordalshytta	-	-
Lordalen v/Slettmoen	Slettmoehytta	-	-



## Vedlegg 2 – Tabeller

**Tabell A.** Utleiedøgn for Lesja fjellstyres buer de siste 5 årene.

	2019			2018			2017			2016			2015		
	Tot.	I.B.	U.B.	Tot.	I.B.	U.B.	Tot.	I.B.	U.B.	Tot.	I.B.	U.B.	Tot.	I.B.	U.B.
Gåsbuhytta	76	1	75	63	2	61	74	9	65	70	3	67	55	0	55
Grynningslibu	65	0	65	29	0	29	34	6	28	23	0	23	7	3	4
Grønvassbu	35	12	23	40	11	29	34	9	25	20	6	14	27	3	24
Langtjønnbu	33	4	29	30	3	27	35	3	32	27	3	24	23	0	23
Langvassbu	58	20	38	66	29	37	65	20	45	60	13	47	55	20	35
Salhøtjønnbu	57	4	53	51	6	45	54	12	42	52	3	49	42	4	38
Skredalegerbu	57	6	51	52	6	46	40	0	40	48	1	47	35	0	35
Storvassbu	29	9	20	22	7	15	35	8	27	25	6	19	18	0	18
Skurveosbu	17	0	17	28	5	23	38	0	38	29	3	26	23	0	23
Vangstjønnbu	48	7	41	51	1	50	55	4	51	44	3	41	26	2	24
Haujehytta	106	9	97	94	16	78	105	10	95	80	0	80	74	0	74
Lordalshytta	60	2	58	74	0	74	59	24	35	60	27	33	57	20	37
Lesjøbu	93	13	80	78	38	40	69	23	46	89	18	71	70	14	56
Svartdalslibu	Ikke utleid			Ikke utleid			6	0	6	17	0	17	18	0	18
Slettmohytta	46	0	44	31	0	31	23	0	23	33	1	32	35	0	35
<b>Totalt</b>	<b>780</b>	<b>87</b>	<b>691</b>	<b>709</b>	124	585	<b>726</b>	128	598	<b>677</b>	87	590	<b>565</b>	66	499

**Tabell B:** Antall innenbygdsboende og utenbygdsboende villreinjegere.

År	2019	2018	2017	2016	2015	2014	2013	2012	2011	2010	2009	2008	2007	2006
<b>Innenbygds</b>	158	150	189	168	183	159	161	154	179	186	170	144	116	157
<b>Utenbygds</b>	249	269	177	216	225	244	215	280	203	179	145	182	176	200

**Tabell C:** Antall jaktlag i villreinjakta.

År	2019	2018	2017	2016	2015	2014	2013	2012	2011	2010	2009	2008	2007	2006
<b>Antall</b>	60	65	58	75	83	59	53	40	49	61	52	40	35	46



**Tabell D.** Kvote, fellingsresultat og fellingsprosent for villrein i Snøhetta i perioden 2006-2018.

År	Lesjas del av Snøhetta			Hele Snøhetta		
	Kvote	Felt	F- %	Kvote	Felt	F- %
2006	265	140	52,8	980	551	56,2
2007	226	71	31,4	830	342	41,2
2008	226	123	54,4	830	393	47,4
2009	229	118	51,5	840	383	45,6
2010	261	138	52,9	940	499	53,1
2011	274	121	44,2	990	414	41,8
2012	339	97	28,6	1240	425	34,3
2013	392	151	38,5	1 440	692	48,1
2014	433	254	58,7	1 580	852	53,9
2015	460	192	41,7	1679	774	46,1
2016	354	182	51,4	1280	647	50,5
2017	337	166	49,3	1200	620	51,7
2018	395	212	53,7	1350	606	44,9
2019	410	218	53,2	1401	589	42,0

**Tabell E.** Kvote, fellingsresultat og fellingsprosent for villrein i Reinheimen i perioden 2006-2018.

År	Lesjas del av Reinheimen			Hele Reinheimen		
	Kvote	Felt	F- %	Kvote	Felt	F- %
2006	265	168	63,4	828	511	61,7
2007	291	161	55,3	909	507	55,8
2008	230	142	61,7	722	479	66,3
2009	204	144	70,6	648	444	68,5
2010	204	158	77,5	649	456	70,3
2011	193	74	38,3	605	356	58,8
2012	223	94	42,2	699	373	53,3
2013	217	126	58,1	675	472	69,9
2014	224	173	77,2	700	517	73,9
2015	224	134	59,8	700	374	53,4
2016	232	136	58,6	725	512	70,6
2017	216	105	48,6	675	368	54,5
2018	290	177	58,2	900	663	73,7
2019	224	131	58,5	700	509	72,7



Tabell F. Grunnkvote og felte elg

År	Dalsida			Lordalen			Sum		
	Kvote	Felt	F %	Kvote	Felt	F %	Kvote	Felt	F %
2005	3	2	67	4	2	50	7	4	57
2006	3	3	100	4	3	75	7	6	85
2007	3	3	100	4	2	50	7	5	71
2008	3	2	67	4	3	75	7	5	71
2009	5	4	80	6	4	67	11	8	73
2010	4	3	75	6	1	17	10	4	40
2011	4	4	100	6	4	67	10	8	80
2012	4	4	100	8	6	75	12	10	83
2013	5	4	80	5	4	80	10	8	80
2014	5	4	80	5	4	80	10	8	80
2015	5	4	80	5	2	40	10	6	60
2016	4	3	75	5	3	60	9	6	67
2017	4	4	100	4	3	75	10	7	70
2018	6	5	83	6	2	33	12	7	58
<b>2019</b>	<b>4</b>	<b>3</b>	<b>75</b>	<b>5</b>	<b>1</b>	<b>20</b>	<b>9</b>	<b>4</b>	<b>44</b>

Tabell G. Grunnkvote og felte hjort

År	Dalsida			Lordalen			Sum		
	Kvote	Felt	F %	Kvote	Felt	F %	Kvote	Felt	F %
2005	4	0	0	8	3	37	12	3	25
2006	4	1	25	6	0	0	10	1	10
2007	4	1	25	6	3	50	10	4	40
2008	4	0	0	8	6	75	11	6	55
2009	5	2	40	9	6	67	14	8	57
2010	4	2	50	6	3	50	10	5	50
2011	4	3	75	6	0	0	10	3	30
2012	5	2	40	7	1	14	12	3	25
2013	5	4	80	8	1	13	13	5	39
2014	6	4	67	9	2	22	15	6	40
2015	4	2	50	9	1	22	13	3	23
2016	5	3	60	9	4	44	14	7	50
2017	3	2	66	7	5	83	10	7	70
2018	6	5	83	9	4	44	15	9	60
<b>2019</b>	<b>6</b>	<b>10</b>	<b>167</b>	<b>9</b>	<b>9</b>	<b>100</b>	<b>15</b>	<b>19</b>	<b>127</b>



**Tabell H.** Fellingsresultat (rapportert og beregnet) i perioden 2010-2019 for artene liryper, fjellryper orrfugl og hare i Lordalen og Dalsida statsallmenninger.

År		2010	2011	2012	2013	2014	2015	2016	2017	2018	2019
Rapportert	Ant. kort utstedt *	575	453	280	312	342	279	280	310	439	328
	Ant. rapporter	297	267	221	221	227	190	137	203	228	230
	Svarprosent	52 %	59 %	79 %	71 %	66 %	68 %	49 %	65 %	52 %	70 %
	Jaktdager	1000	817	616	686	680	596	413	573	577	584
	Felte liryper	583	224	192	237	211	187	194	228	317	330
	Felte fjellryper	278	205	147	150	96	107	120	114	121	115
	Ryper totalt	861	429	339	387	307	294	314	342	438	445
	Felt rype/rapp.	2,9	1,6	1,5	1,8	1,4	1,5	2,3	1,7	1,9	1,9
	Felt rype pr dag	0,9	0,5	0,6	0,6	0,5	0,5	0,8	0,6	0,8	0,8
	Felte orrfugl	3	0	0	2	0	2	1	0	1	1
	Felte harer	7	8	4	6	5	16	10	8	10	6
	Felte totalt	871	437	343	395	312	312	325	350	449	452
Felt vilt /rapp.	2,9	1,6	1,6	1,8	1,4	1,6	2,4	1,7	2,0	2,0	
Beregnet	Jaktdager	1936	1386	780	968	1024	875	844	875	1111	833
	Felte liryper	1129	380	243	335	318	275	396	348	610	471
	Felte fjellryper	538	348	186	212	145	157	245	174	233	164
	Felt ryper samlet	1667	728	430	546	463	410	642	522	843	635
	Felt orrfugl	6	0	0	3	0	3	2	0	2	1
Felt hare	14	14	5	8	8	23	20	12	19	9	

\*) Ikke inkludert rovviltkort og andejaktkort, inkludert gratiskort

$$\text{Jaktdager (beregnet)} = \frac{\text{antall jaktdager (rapportert)} \times \text{antall solgte kort (rapportert)}}{\text{antall rapporter}}$$

$$\text{Felt [art] (beregnet)} = \frac{\text{antall felte[art] (rapportert)} \times \text{jaktdager(beregnet)}}{\text{antall jaktdager (rapportert)}}$$