

LESJA FJELLSTYRE

Årsmelding 2021



STORVILTJAKT



SMÅVILTJAKT



FISKE



HYTTER & FRILUFTSLIV

www.lesja-fjellstyre.no

lesja@fjellstyrene.no

91 00 51 69

#lesjafjellstyre





Forord

Lesja fjellstyre forvalter bruksretter i Dalsida statsallmenning og Lordalen statsallmenning i Lesja. Dalsida statsallmenning er på ca. 1 030 km² og er en del av Dovrefjellområdet. Lordalen statsallmenning er på ca. 570 km² og er en del av Reinheimen. Statsallmenningene utgjør ca. 70 % av Lesja kommunes areal. Fjellstyrets viktigste oppgave er å forvalte bruksrettene i statsallmenningene til beste for de bruksberettigede og allmennheten. Forvaltning av bruksrettene i statsallmenningene skal skje på en måte som tar hensyn til naturvern- og friluftsinnteressene, og som fremmer næringslivet i bygda.

Årsmeldinga er en oppsummering av fjellstyrets aktiviteter, i tillegg vil en finne aktuell informasjon for brukerne av statsallmenningene. Tall fra fjoråret er gjengitt i parentes.

Lesja fjellstyre feiret 100-årsjubileum i 2021. Første møteprotokoll ble underskrevet den 4. mars 1921. Det ble ikke mulighet for noen stor feiring på grunn av den pågående korona-pandemien. Jubileet ble markert utendørs på Dalsidetreffet på Dalsida og på første styremøtet etter 100-årsdagen for det første fjellstyremøtet. Fjellstyrets virke er på mange måter veldig likt som for hundre år siden, selv om vi lever i et noe annerledes samfunn. Jakt, fangst og fiske har gått fra matauk til rekreasjon. Beitebruken står fortsatt sterkt, selv om tradisjonell seterdrift har blitt redusert til noen få brukere i statsallmenningene i Lesja. Det blir spennende å se hva de neste hundre årene bringer.

Robin Danielsen Langemyr ble ansatt som fjelloppsyn/saksbehandler fra 1. juni og Jon Nørstebø gikk av med pensjon samme dato.

Driftsåret 2021 resulterte i et overskudd på kr 1 043 202,-. Økonomien i fjellstyret er god. Revidert regnskap følger med som vedlegg (vedlegg 5).

Årsmeldingen ble godkjent av Lesja fjellstyre på møte 08.03.2022 som sak 01/2022.

Liv Klara Enstad
Leder

Bjørn Magnus Tordhol
Nestleder

Jo Mosenden
Styremedlem

Per Inge Skotte
Styremedlem

Ole Martin Lusæter
Styremedlem

Elise Lyftingsmo
Daglig leder/fjelloppsyn



Innhold

1	Fjellstyret	4
1.1	Fjellstyrets medlemmer	4
1.2	Ansatte	4
1.3	Arbeidstidsfordeling	5
1.4	Kontorlokaler og åpningstider	6
1.5	Arbeidsmiljøet, skader og ulykker	6
1.6	Likestilling	6
1.7	Påvirkning av det ytre miljø	6
1.8	Verneombud	6
1.9	Representasjon, møter og befaringer	6
2	Informasjon	8
3	Rekruttering av ungdom	8
3.1	Fjellcamp	8
3.2	Undervisningsopplegg med Lesja skule	8
4	Arealplaner, arealforvaltning og grunndisponering	9
5	Beite	9
6	Seter og tilleggsjord	9
7	Campingplasser, friluftsområder, parkerings- og rasteplasser	10
8	Bruer	10
9	Tiltak i allmenningen	10
9.1	Mindre tiltak	10
9.2	Kulturstien	10
10	Fjellstyrets hytter, buer, naust og båter	10
10.1	Utleie av hytter og buer	11
10.2	Båter	12
10.3	Garasjen på Aura	12
10.4	Restaurering og vedlikehold	12
11	Fiske og fiskestell	12
11.1	Salg av fiskekort	13
11.2	Kultivering	13
11.3	Fiskeregler	14
11.4	Aursjømagasinet	14
12	Villrein	15
12.1	Priser og inntekter	16
12.2	Fellesjaktavtaler i Snøhetta villreinområde	16
12.3	Fellesjaktavtaler i Reinheimen villreinområde	16
12.4	Kvoter og fellingsresultater	17
13	Oppsyn	20
14	Elg, hjort og rådyr	20
14.1	Forvaltning	20
14.2	Kvoter og fellingsresultat	20
14.3	Priser og inntekt	23
14.4	Fordeling mellom innenbygds- og utenbygdsboende	23
15	Småvilt	23
15.1	Forvaltningsregime for li- og fjellrype	23
15.2	Kortsalg og priser	24

15.3	Fellingsstatistikk.....	24
15.4	Smårovvilt.....	26
16	Rovvilt	27
17	Moskus.....	27
18	Fjellrev.....	28
19	Tidligere Hjerkinnskytefelt.....	28
20	Økonomi og regnskap	29
20.1	Tilskudd fra fjellkassa	29

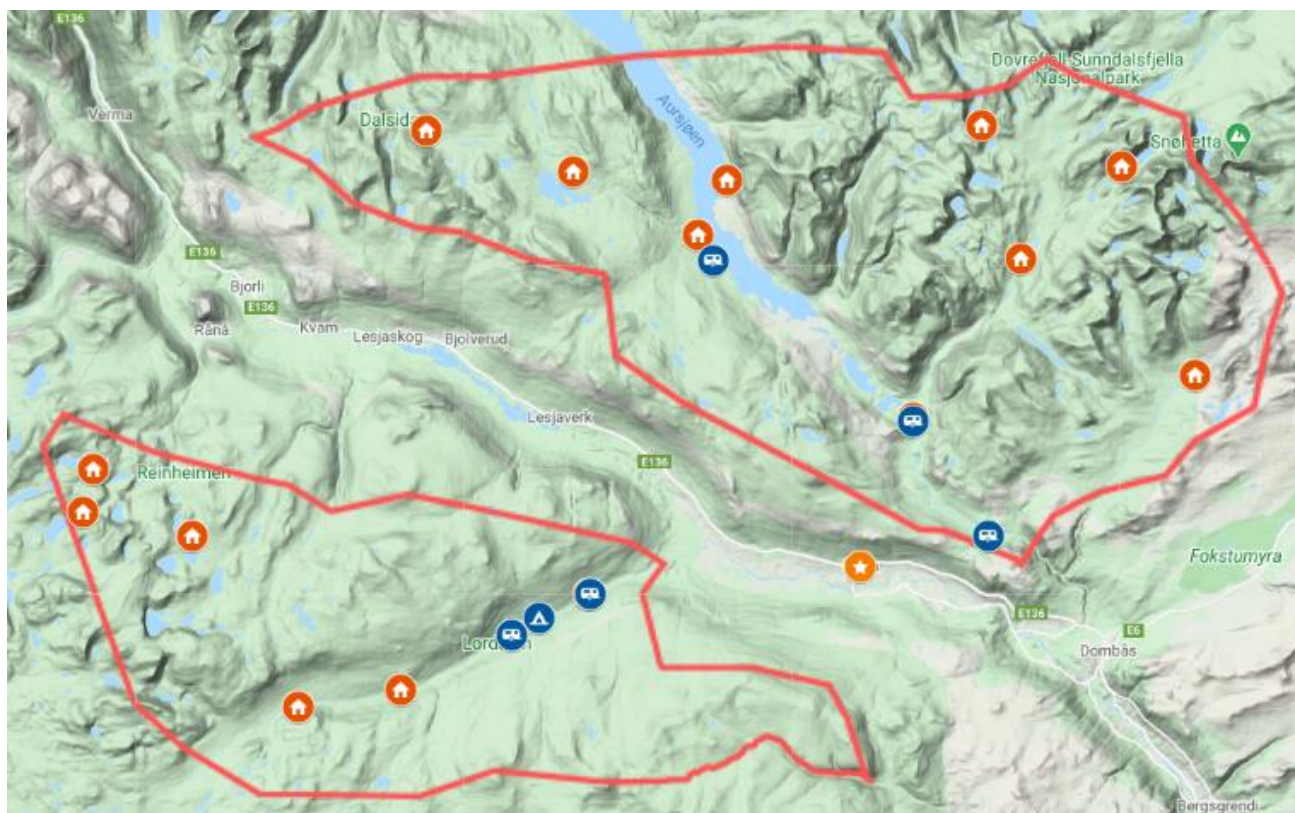
Vedlegg 1: Fjellstyrets hytter, buer, naust og båter

Vedlegg 2: Tabeller

Vedlegg 3: Priser 2021

Vedlegg 4: Kartvedlegg

Vedlegg 5: Revidert regnskap



Figur 1. Kart over Lordalen statsallmenning (sør) og Dalsida statsallmenning (nord).

Forsidefoto: Svånåtindan sett fra Svånåbu (Elise Lyftingsmo).



1 Fjellstyret

Fjellstyrenes virksomhet er hjemlet i fjelloven. Fjellstyret er tillagt administrasjonen av bruksrettene og lunnende (herligheter) i statsallmenningene (kart; figur 1), så lenge ikke annet er forutsatt i eller i medhold av lov. I hovedtrekk omfatter dette jordbrukstilknyttede bruksretter som seter og beite, samt jakt, fangst og fiske. Bruksrettene innhold er ikke uttømmende beskrevet i fjelloven, men er fastlagt gjennom lang tids bruk. Utnyttelsen av bruksrettene er heller ikke låst til en bestemt tilstand, og en tidsmessig utvikling av bruksrettene står sentralt. Den skogfaglige forvaltningen er tillagt Statskog SF.

1.1 Fjellstyrets medlemmer

Lesja fjellstyre besto i 2021 av:

Medlemmer:

Liv Klara Enstad
Bjørn Magnus Tordhol
Jo Mosenden
Per Inge Skotte
Ole Martin Lusæter

Varamedlemmer:

Eivind Bakken
Kristen Berg Øverli
Ellen Sørungård Syse
Trude Tokle
Audny Bakken

Fjellstyret har avholdt 5 (6) fysiske møter og behandlet 56 (61) saker, hvorav 4 (7) ble behandlet pr e-post. Det er en referatsak pr fysisk fjellstyremøte, som omfattet 203 (161) dokumenter. Det har vært gjennomført en befaring i hver av statsallmenningene med styret, Lesja kommune, Statskog og nasjonalparkforvaltere.

1.2 Ansatte

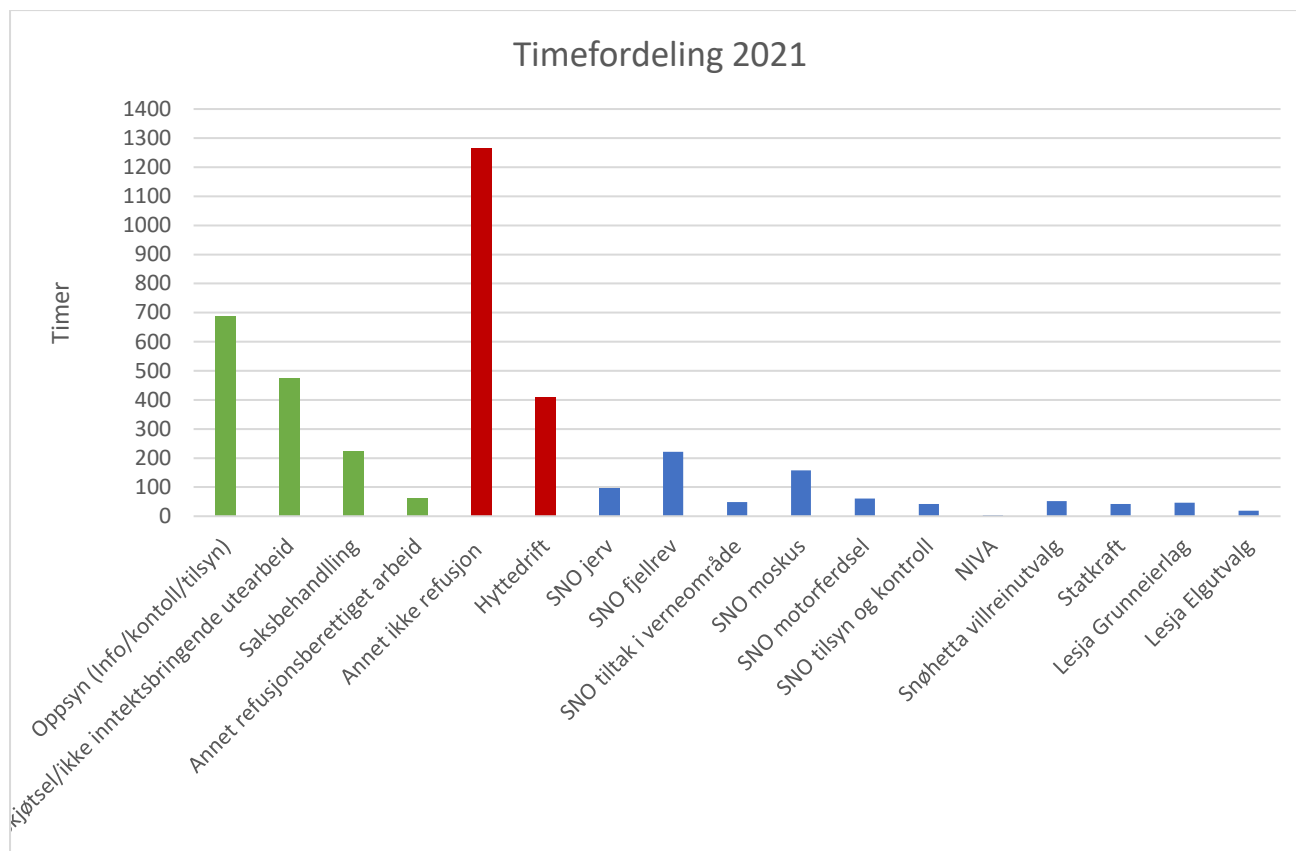
Fjellstyret hadde pr. 31.12.2021 to fast ansatte. Fem personer har vært engasjert på timesbasis. Robin Danielsen Langemyr tiltrådte i stillingen som fjelloppsyn/saksbehandler den 1.juni. Jon Nørstebø gikk av med pensjon den 31.mai. Fra 1. juni ble han engasjert på pensjonistvilkår som sesongoppsyn/sesongmedarbeider.

Elise Lyftingsmo	Daglig leder/fjelloppsyn i 100 % stilling
Jon Nørstebø	Sesongoppsyn fra 1.juni til 31.oktober
Eldrid Riise	Renholder
Alf Riise	Vaktmester/vedlikehold
Atle Erik Berget	Oppsyn i reinsjakta
Torgeir Lande	Oppsyn i reinsjakta
Revisor	Innlandet revisjon IKS

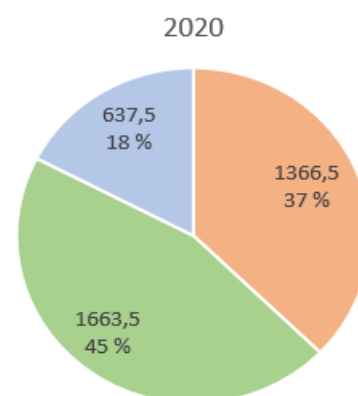
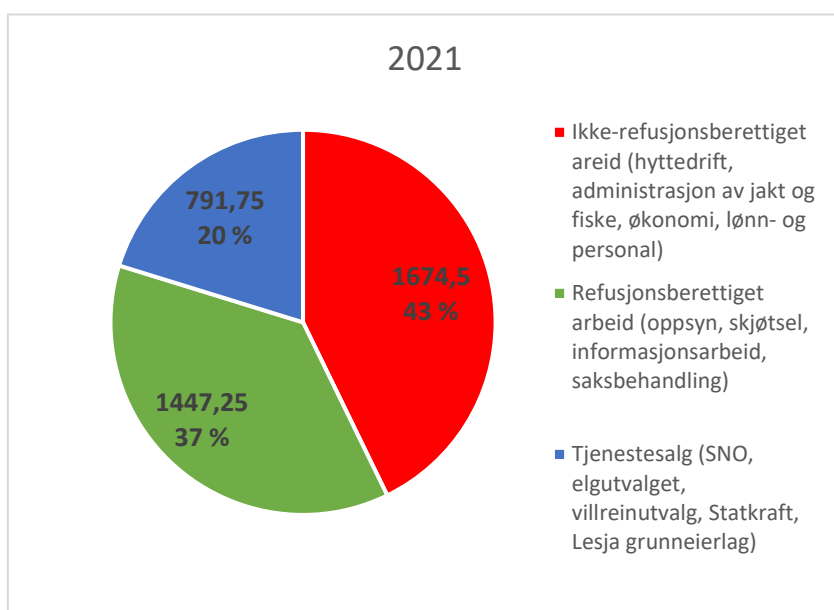


1.3 Arbeidstidsfordeling

Det har blitt utført 3913 (3668) arbeidstimer noe som tilsvarer 2,2 (2,1) årsverk. Timefordeling på de ulike arbeidsområdene er presentert i figur 2 og 3.



Figur 2. Timebruk fordelt på de ulike arbeidsområdene i 2021.



Figur 3. Timefordeling fordelt på ikke-refusjonsberettiget arbeid, refusjonsberettiget arbeid og tjenestesalg i 2021 (venstre diagram), og tilsvarende for 2020 (høyre diagram).



1.4 Kontorlokaler og åpningstider

Fjellstyret er lokalisert i Veksthuset i Lesja sentrum. Fast kontordag er mandag kl. 09.00 - 15.00. På grunn av korona-pandemien har kontoret vært fysisk stengt i perioder.

1.5 Arbeidsmiljøet, skader og ulykker

Arbeidsmiljøet i fjellstyret er bra. Ingen av de ansatte har vært utsatt for alvorlige / vesentlige ulykker eller skader i forbindelse med utføring av sitt arbeid. Oppdatert HMS-plan ble vedtatt i sak 43/2021.

Oppsynet er utstyrt med nødnettsterminal, skredsøker og satellitt-sporingsenheten Inreach.

1.6 Likestilling

Blant de 2 fast ansatte er det 1 kvinne og 1 mann. Personalpolitikken blir ansett for å være kjønnsnøytral.

1.7 Påvirkning av det ytre miljø

Fjellstyret driver ikke virksomhet som medfører betydelig påvirkning av det ytre miljø. Avfall blir kildesortert og spesialavfall blir levert til mottak.

1.8 Verneombud

Arbeidsmiljøloven (§ 6-1) krever at virksomheter som har ansatte skal velge verneombud. Ved virksomheter med mindre enn 10 arbeidstakere kan det skriftlig avtales annen ordning, bl.a. at det ikke skal være verneombud ved virksomheten. En slik avtale varer ifølge arbeidsmiljøloven i 2 år, hvis ikke annet er avtalt i avtalen. Lesja fjellstyre gikk 28.04.08 inn for at det skriftlig avtales at det ikke skal være verneombud for fjellstyrets virksomhet, og at avtalen kan vurderes på nytt neste fjellstyreperiode, hvis det er behov for det (Sak 30/08).

1.9 Representasjon, møter og befaringer

Representasjon

Snøhetta Villreinutvalg	Per Inge Skotte
Reinheimen/Breheimen villreinutvalg	Bjørn Magnus Tordhol
Lesja elgutvalg	Ole Martin Lusæter og Elise Lyftingsmo
Samordningsgruppe Hjerkin PRO	Elise Lyftingsmo
Dalsidevegene AS	Jo Mosenden og Elise Lyftingsmo
Lordalsvegen	Liv Klara Enstad
Faglig rådgivende utvalg Dovrefjell	Jo Mosenden
Faglig rådgivende utvalg Reinheimen	Per Inge Skotte
Fjellstyrene i Oppland	Liv Klara Enstad
NGGIS – Regional faggruppe utmark	Elise Lyftingsmo
Arbeidsgiverutvalg	Liv Klara Enstad, Bjørn Magnus Tordhol og Elise Lyftingsmo



Møter og befaringer

Fjellstyremedlemmer og/eller administrasjonen deltok på følgende møter, befaringer, o.l.:

- Styremøter i Snøhetta villreinutvalg.
- Årsmøte og styremøter i Reinheimen/Breheimen villreinutvalg.
- Årsmøte og styremøter i Lesja Elgutvalg.
- Møter med SNO om tjenestekjøp.
- Arbeidsmøter med Inatur.
- Fagsamling for fjelloppsyn.
- Regionsamling Oppland.
- Befaring i Dalsida statsallmenning.
- Befaring i Lordalen statsallmenning.
- Oppsynsmøter før villreinjakta.
- Jaktledermøte før elg- og hjortejakta.
- Generalforsamling og styremøter for Dalsideveiene as.
- Styremøter for Lordalsvegen og Bjøknegeilen.
- Møter NGGIS – Regional faggruppe utmark.
- Jordskifteretten vedrørende Vålåsjøhøvegen.
- Møte om miljøkvalitetsnormen for villrein.
- Møte om fiskesamarbeid i Lesja.
- Overskjønn i lagmannsretten – Krav om erstatning fra staten etter vern av tidligere Hjerkinnskytefelt.
- Samordningsmøte Hjerkinnskytefelt PRO.
- Arbeidsgruppe kvalitetsnorm villrein for Reinheimen.
- Arbeidsgruppe kvalitetsnorm villrein for Snøhetta.
- Møte om taksering av lirype i Lesja.
- Styremøte i FOSA.
- Fagsamling moskus.
- Befaring med Forsvarsbygg og Veterinærinstituttet for å se på omfanget av metallfragmenter i tidligere Hjerkinnskytefelt.
- Presentasjon av Lesja fjellstyre på Dalsidetreffen.
- Fagmøte innlandsfisk.
- Dialogmøte om forvaltning av hjorteviltbestandene i Lesja og Dovre.
- Feltmøte fjellrev i Snøhetta.
- Samarbeidsmøte med Lesja kommune.
- Samling for tellekorps villrein.
- Motorferdselmøte med politi og SNO.
- Webinar Hønsefuglportalen.
- Webinar innlandsfiskeforvaltning.
- Webinar byggesak med kulturminneverdier.
- Webinar CWD.

2 Informasjon

Det meste av kommunikasjon med våre brukere skjer via telefon, e-post og sosiale medier. Lesja fjellstyre har egen hjemmeside www.lesja-fjellstyre.no, side på Facebook og profil på bildedelingssiden Instagram. I tillegg har fjellstyret emneknaggen #lesjafjellstyre som vi oppfordrer folk til å bruke når de deler bilder fra statsallmenningene på Instagram.

På hjemmesiden finnes det informasjon om fjellstyrets tilbud om jakt, fiske og hytteutleie. Møtebøkene fra fjellstyremøtene, og årsmeldingene legges ut her. I tillegg er det informasjonssider på www.inatur.no om fjellstyrets forskjellige tilbud.

Aktuelle saker fra hjemmesiden, samt annen relevant informasjon fra andre kilder, har blitt delt på fjellstyrets facebookside med jamne mellomrom. Bilder fra statsallmenningene har blitt delt på Instagram.

3 Rekruttering av ungdom

All ungdom under 20 år fisker gratis med stang, og alle innenbygdsboende ungdommer mellom 16 og 20 år hadde tilbud om gratis småviltkort. Det ble løst 0 (0) gratis småviltkort. Alle innenbygdsboende førstegangsjegere under 20 år ble tilbudt gratis jaktkort på villrein. 7 personer (8) benyttet seg av dette.

Skolene i Lesja har tilbud om gratis fiskekort, mulighet til å fiske med garn og benytte buer og båter på Dalsida. I tillegg får Lesja skule årlig 2 jaktkort på villrein. Fiskefangsten ble brukt i undervisning og skolekjøkken.

Fjellstyret betalte jegerprøvekurset for alle innenbygds deltakere under 20 år.

Fjellstyret støtter Lesja jeger- og fiskeforenings småvilt- og fiskecamper. I 2021 ble den årlige småviltcampen avlyst, men introjakt på villrein ble gjennomført som normalt i Lordalen i september.

3.1 Fjellcamp

Den planlagte fjellcampen for ungdom ble avlyst på grunn av usikkerhetene rundt koronapandemien.

3.2 Undervisningsopplegg med Lesja skule

Fjellstyret arrangerte en aktivitetsdag sammen med Glommen Mjøsen skog, Lesja kommune og Lesja skule. Fokuset var rekruttering til utmarksnæring, informasjon om skjøtsel av kulturbeite og bekjemping av svartelista planter.

Garnfiske/tynningsfiske med ungdomsskolen i september ble avlyst på grunn av dårlig vær.



4 Arealplaner, arealforvaltning og grunn disponering

Fjellstyret har uttalt seg til følgende saker og planer om arealforvaltning og grunn disponering:

Sak 13/2021	SØKNAD OM OPPFØRING AV KRAFTFØRSILO PÅ SETRA ØVER SIEM PÅ KVITA - GID 156/1/290
Sak 34/2021	UTTALE - BJORLI OMRÅDEREGULERINGSPLAN [PLANID 34320158]
Sak 39/2021	UTTALE - REGULERINGSPLAN LORKVERNA
Sak 40/2021	UTTALE - TILBYGG AV ANNEKS TIL EKSISTERENDE UTHUS PÅ GÅSBU - GID 156/1/25
Sak 45/2021	UTTALE – UTVIDELSE AV UTHUS PÅ DALSIDA – GID 156/1/76
Sak 54/2021	UTTALE – OPPFØRING AV MELLOMBYGG MELLOM EKSISTERENDE FRITIDSBOLIG OG ELDRE HYTTE PÅ FRITIDSFESTE VEST FOR MERRE – GID 156/1/123
Sak 55/2021	UTTALE – SØKNAD OM TILBYGG NAUSTBU VED MIUTJØNN – GID 156/1/125

Delegert vedtak

Lesja fjellstyre vedtok revidert delegasjonsreglement i sak 34/2020. Følgende saker ble behandlet administrativt i henhold til delegasjonsreglementet:

Delegert sak 01/2021	Søknad om oppsetting av gjerde
----------------------	--------------------------------

5 Beite

Regler for beitebruk i Lordalen og Dalsida ble fastsatt i 2012 i sak 43/2012.

Fjellstyret behandlet 1 (2) sak om beite.

Sak 25/2021	ENDRING AV VILKÅR I SAK 35/2020: SØKNAD OM UTVISNING AV TILLEGSAREAL TIL SETER 156/1/290 – ØVER SIEM – KVITA
-------------	--------------------------------------------------------------------------------------------------------------

6 Seter og tilleggsjord

Fjellstyret behandlet 2 (5) saker om setrer og seterhus.

Sak 13/2021	SØKNAD OM OPPFØRING AV KRAFTFØRSILO PÅ SETRA ØVER SIEM PÅ KVITA - GID 156/1/290
Sak 22/2021	VIDEREFØRING AV ERKLÆRING AV RETT TIL Å HA SETERHUS STÅENDE GID 156/1/288 – DALSIDA SA

7 Campingplasser, friluftsområder, parkerings- og rasteplasser

Fjellstyret har flere campingplasser og rasteplasser i statsallmenningene (vedlegg 1). På Dalsida er det fjellstyret som har ansvar for drift og vedlikehold av både campingplassene og rasteplassene. I Lordalen er det Lordalsvegen som står for driften av disse. Fjellstyret har ansvaret for vedlikeholdet.

Prisen for å bruke campingplassene ble fra og med 2021 endret til 200,- kr pr. døgn og 750,- kr pr. sesong. Campingplassen på Reindøl er gratis å bruke.

8 Bruer

Brua over Tverråe i Skamskalen ble ødelagt i vårløsningen 2020 og ble stengt av sikkerhetsmessige årsaker. Dette ble ikke overholdt, så brua ble tatt ned og kappet opp. Det ble opprettet dialog med KNT og Sørhella beitelag for avklaring i 2021. Det har ikke kommet noen avklaring angående denne brua i 2021, og Tverråe må fortsatt vades.

Sommeren 2021 ble nye bru over Stridåe og Svåne ved Svånålægeret installert og tatt i bruk. Bruene ble finansiert av Miljødirektoratets tilskuddordning for tiltak i verneområder. Bruene ble fylt med stein av fjelloppsyn fra Lesja og Dovre. Selve bruelementene ble løftet inn av helikopter og montert. Dovre fjellstyre var prosjektansvarlig.

9 Tiltak i allmenningen

9.1 Mindre tiltak

9.2 Kulturstien

Alle informasjonstavlene ble byttet ut i 2016. Deler av stien ble gjennomgått i 2021. Merkestolpene ble malt og vindfall fjernet.

10 Fjellstyrets hytter, buer, naust og båter

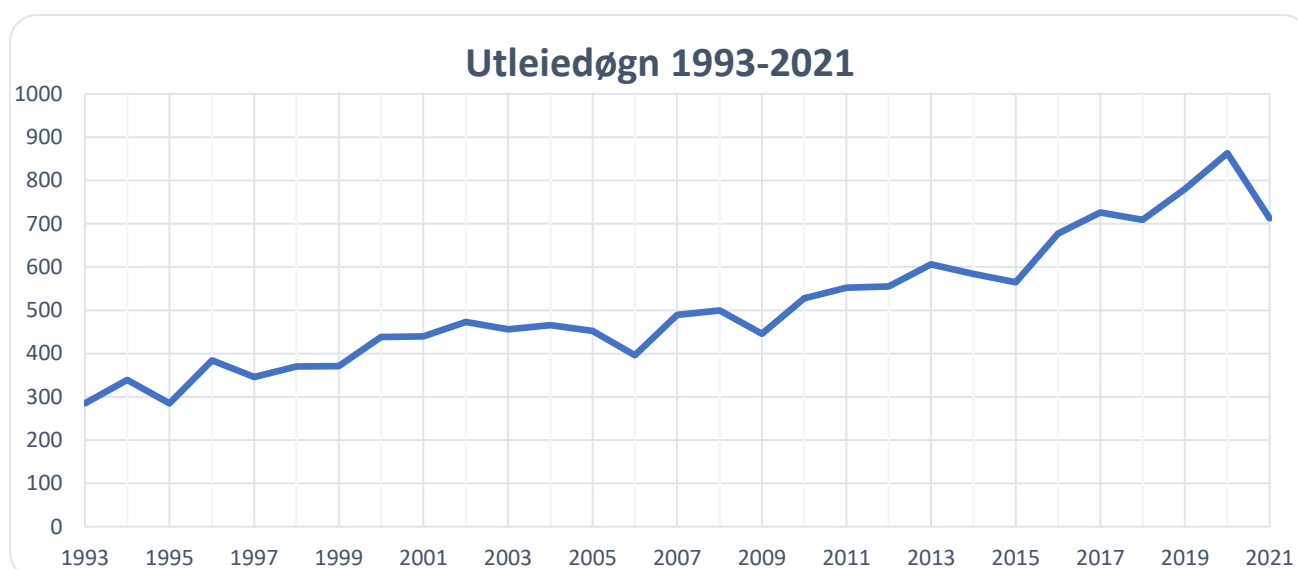
Fjellstyret har hytter, buer, naust og båter som er disponible for statsallmenningenes brukere. Leie av hytter, buer og båter gjøres via Inatur. Oversikt over hytter, buer, naust og båter ligger finnes i vedlegg 1.



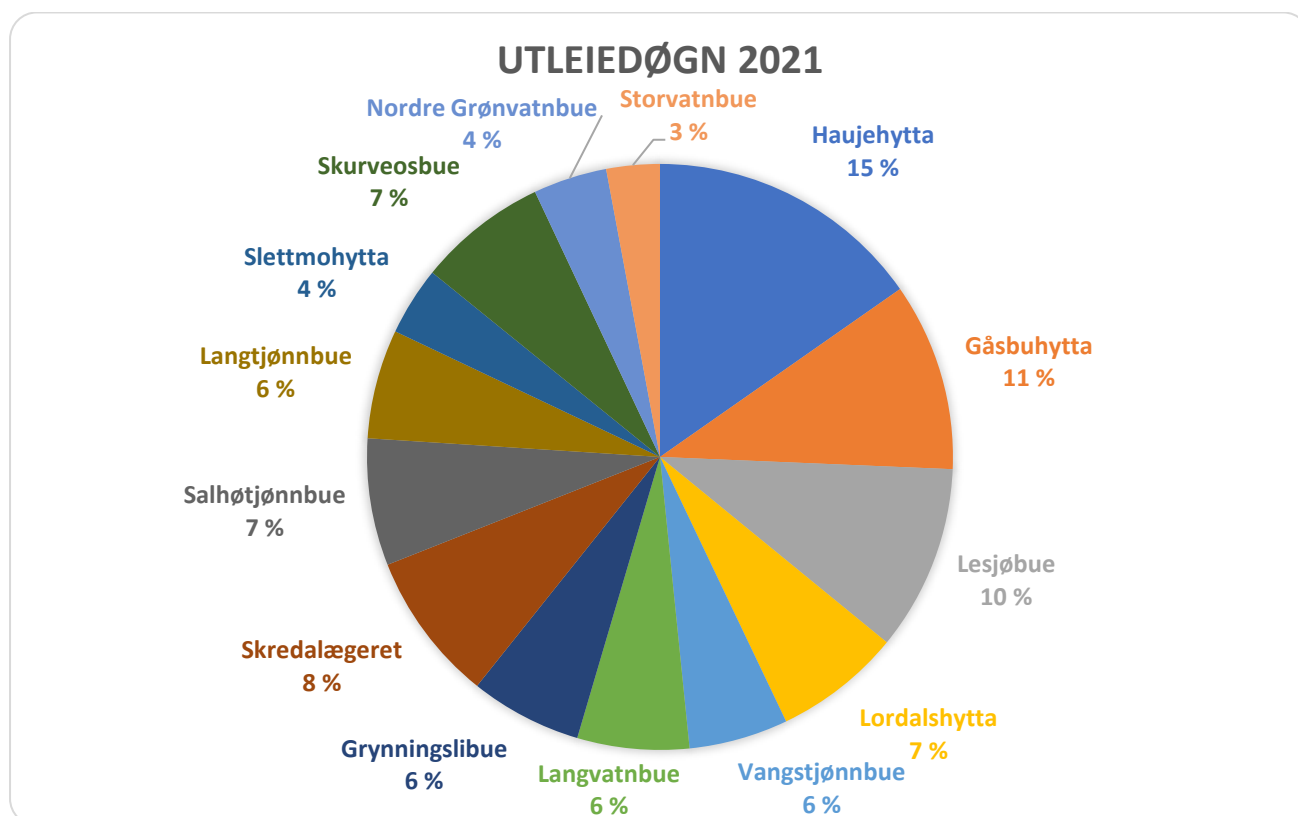
10.1 Utleie av hytter og buer

I 2021 var buene utleid i 713 (863) døgn (figur 4 og 5, tabell A vedlegg 2). Hvis hyttene og buene ble besøkt av 2–3 personer hvert utleiedøgn, vil dette tilsvare ca. 1783 (1935) overnattinger i 2021.

Utleieinntektene kom på kr 454 705 (417 447). Prisene for Skredalægeret, Langvassbu, Vangstjønnbu, Lesjøbue ble justert opp for 2021. Se vedlegg 3 for gjeldende priser.



Figur 4. Antall utleiedøgn på fjellstyrets hytter og buer 1993-2021.



Figur 5. Fordeling av antall utleiedøgn for de ulike utleiebuene i 2021.



Utleienaust

Fjellstyret har 4 utleienaust ved Gåsbu og 6 i Naustvike. Naustene er bygd i 3" plank etter "Thøringmodell" og har støpt gulv. Naustene blir leid ut til aktive fiskere for fire år om gangen.

Naustene er i utgangspunktet bygd for oppbevaring av båt og fiskeredskaper. Naustene er ikke bygd for å bo eller overnatte i, og det er derfor ikke tillatt med pipe eller vindu i naustene.

Naustene ble lyst ut våren 2020 på 4 års-avtale.

10.2 Båter

Båten ved Svartdalsvatnet ble leid ut i 29 (24) døgn. Båten ved Mjogsjøen ble leid ut i 19 (9) døgn. I 2021 var første året med utleie av båt og garn ved Søre Miutjønn og ved Øvre Ylsbottvatnet. Disse hadde ingen utleiedøgn i 2021. Oversikt over fjellstyrets båter finnes i tabell 1.1 i vedlegg 1.

10.3 Garasjen på Aura

Ingen tiltak i 2021. Det er satt i gang en prosess for å få tinglyst garasjen på fjellstyret. Denne prosessen har avdekket feil i matrikkelen hos kommunen. De jobber nå med å finne ut av denne feilen, slik at fjellstyret etterpå kan få tinglyst garasjen.

10.4 Restaurering og vedlikehold

- | | |
|---------------------|-----------------------------------------------------------------------------------|
| - Fiskedambu | Mindre vedlikehold. |
| - Slettmohytta | Bygget rekkverk på terrassen. Feiing/kontroll. |
| - Grynninglibu | Jekket opp bua etter at nederste stakk hadde sunket. Ny takpapp. Feiing/kontroll. |
| - Svånåbu | Strammet opp bardunering. Satt opp igjen velta utedo. |
| - Lordalshytta | Bygget rekkverk på terrassen. Feiing/kontroll. |
| - Gåsbyhytta | Feiing/kontroll. |
| - Skurveosbu | Ny kjøkkenbenk. |
| - Nordre Grønvatnet | Ny utedo. |
| - Salhøtjønnbu | Beisa bu og naust |

11 Fiske og fiskestell

Statsallmenningene i Lesja har ca. 230 vatn og tjønn med fisk. Registreringen av vatn og tjønner i statsallmenningene fra 1991 har blitt digitalisert. Høyde over havet, GPS-posisjon og areal ble oppdatert i 2019.

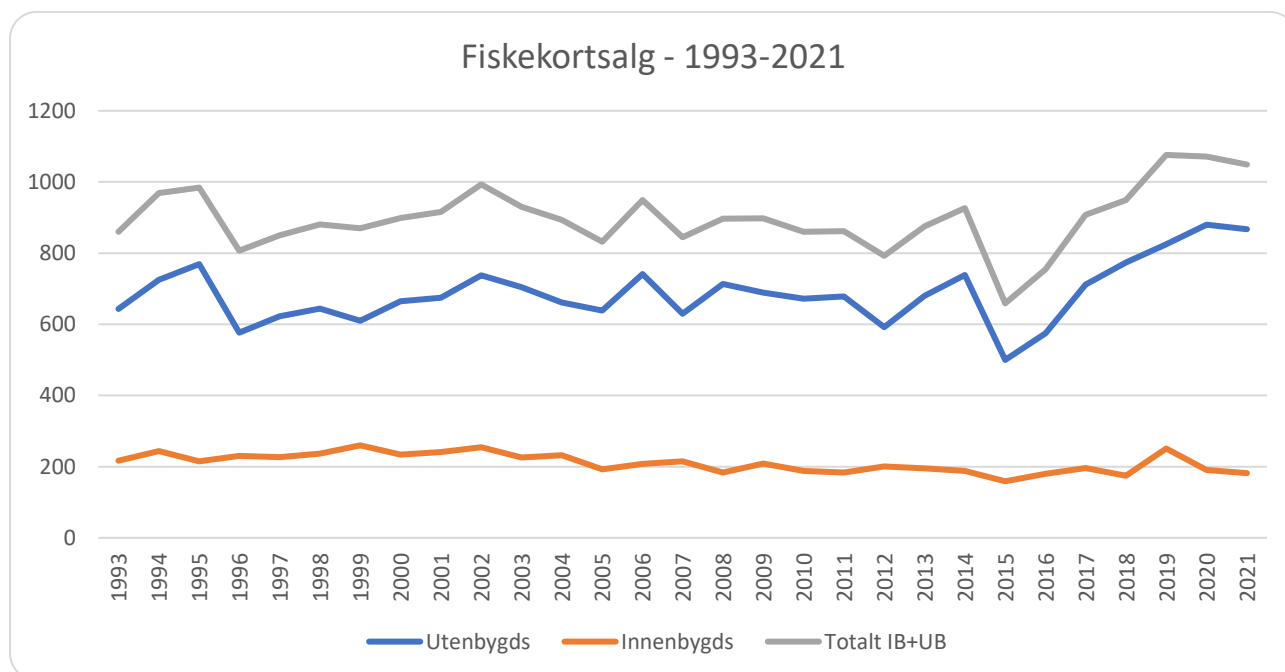
I 2021 ble det produsert fem stk tavler/skilt til registrering av fangst. Disse skal inneholde informasjon om fangstrappport og fiskeregler, samt en veie- og målestasjon, for å stimulere til økt og mer nøyaktig fangstrappportering på Aursjøbassenget.



Disse tavlene skal plasseres på betongfundament i Naustvike, på Geitåvollen, ved Sørhella, ved Kvita, og på Gåsbu. De tre førstnevnte ble montert i 2021, og de to siste blir installert i 2022.

11.1 Salg av fiskekort

Til sammen solgte fjellstyret 1049 (1071) fiskekort, 867 (880) til utenbygdsboende og 182 (191) til innenbygdsboende (figur 6). Fjellstyre er og med på Snøhettakortet som gjelder for hele Snøhettaområdet. Lesja fjellstyre har en andel på 31 % (beregnet ut ifra areal). For 2021 ble det utbetalt 56 493,- (58 053) til rettighetshaverne.



Figur 6. Salg av fiskekort fra 1993-2021.

Inntektene av fiskekortsalg kommer på kr 294 772 (189 165) inkludert Snøhettakortet.

11.2 Kultivering

Siden 2009 har det ikke vært tillatt å flytte fisk mellom hovedvassdragene i Norge. Hovedvassdragene er inndelt i kultiveringssoner. Vatna i Lesjafjella blir berørt av 5 kultiveringssoner:

- Gudbrandsdalslågen
- Ottadalsvassdraget (egen kultiveringssone)
- Raumavassdraget
- Aura- og Litledalsvassdraget
- Drivavassdraget

Lesja fjellstyre satte i august 2021 ut 1275 (1375) 2-somrig settefisk fra AS Vågåfisk på Randsverk.

Utsettinger fordelte seg slik:

Vann	Antall
Ryggjehøtjønn	200
Lågvatnet	250
Langvatnet	350
Stortverråbotn (1446, 1423, 1386)	150
Fillingtjønn	250
Svinsarmyrin (25 på hver av dammene)	75

På Svinsarmyrin har fjellstyret anlegg for mottak, oppbevaring og pakking av settefisk. Dette anlegget blir brukt i forbindelse med utsetting av settefisk i statsallmenningene. I tillegg er det 3 fiskedammer på Svinsarmyrin, samt to ved Fillingstyggerberget. Disse er ikke lenger i bruk.

Det ble gjennomført prøvefiske i Fillingstyggebergstjønne, Øvre Ylsjøvatnet (Firkanttjønn) og Godsjøen. Skjellprøver og otolitter fra dette er sendt til ekstern konsulent for aldersbestemmelse.

Fjellstyret godgjør innlevert fangstopp-gave fra garnfisket med kr 150,- per person som leverer inn fangstopp-gave. Fjellstyret mottok til sammen fangstopp-gaver fra 46 (34) personer.

Det ble gjennomført stamfiske i Aursjømagasinet på oppdrag fra Statkraft. Dette tjenestesalget utgjorde 42 (51) timer.

Administrasjonen deltok på to fagmøter vedrørende stamfiske, fiskeutsetting og habitatforbedrende tiltak i Aursjøbassenget, sammen med blant annet Statkraft.

11.3 Fiskeregler

Gjeldende fiskeregler ble vedtatt i sak 18/2017. Maskeviddebestemmelser for Aursjømagasinet ble i sak 19/2021 endret til følgende:

Inntil 20 garn pr kort for innenbygdsboende og inntil 3 garn pr kort for utenbygdsboende. Hvert fjerde garn skal ha maskevidde 39 mm eller større. Resten av garna skal ha maskevidde 35 mm eller større.

Fjellstyret vedtok i 2020 opprettelse av fluefiskesone, med tilhørende fiskeregler, mellom Svinsarbekken og Reindølsbrue (4km). Det ble sendt inn søknad til Miljødirektoratet om fravikelse av prisrammen i forskrift om jakt, fangst, felling og fiske i statsallmenning. Miljødirektoratet avslø søknaden i 2021.

11.4 Aursjømagasinet

Statkraft er fra 2013 pålagt å sette ut 10 000 2-årig ørret av stedegen stamme på Aursjøen. Det ble ikke satt ut fisk i Aursjøbassenget i perioden 2008-2013. Det ble satt ut 10 000 (10 000) 2-årige settefisk i 2021. Dette er femte året som det har vært satt ut fullt antall siden 2008. Statkraft



utførte i 2007 og 2009 biotopiltak i 4 gytebekker i Lesja sin del av Aursjø-magasinet. Tiltakene ble utført med bistand fra fjellstyre. I 2011 ble det gjennomført el-fiske i bekken for å se på resultatene av arbeidet. Tiltakene ble befart i 2013. Resultatene av tiltakene varierte fra en viss effekt til liten effekt. Aursjøen ble prøvefisket i 2017. Rapporten *Fiskeribiologiske undersøkelser i Aursjøen i Lesja og Nesset kommuner* ble utarbeidet i 2018:

<https://www.nhm.uio.no/forskning/publikasjoner/nhm-rapporter/nhm-rapport-071-2018.pdf>

Statkraft har varslet om habitattiltak i gytebekker knyttet til Aursjøbassenget. Dette arbeidet skal igangsettes i 2022.

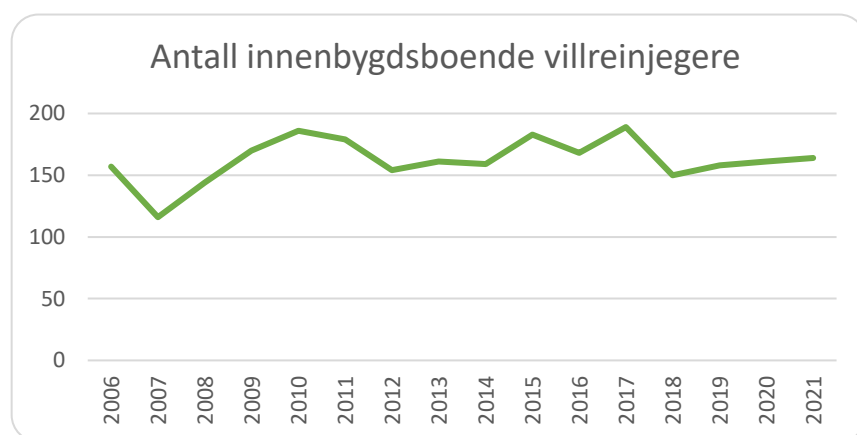
12 Villrein

Fjellstyret har areal i to villreinområder. Lordalen statsallmenning er en del av Reinheimen villreinområde og Dalsida statsallmenning en del av Snøhetta villreinområde.

Forvaltning av villrein foregår gjennom Snøhetta villreinutvalg og Reinheimen-Breheimen villreinutvalg. Villreinutvalgene består av representanter fra de forskjellige rettighetshaverne. Reinheimen/Breheimen består av to delområder, Reinheimen og Breheimen delt av Ottadalsvassdraget. Snøhetta er delt i to områder, Øst og Vest etter Aurotbyggingen.

Fjellstyret disponerte totalt 548 (554) fellingstillatelser på villrein, fordelt på 301 (335) i Snøhetta Øst, 71 (111) i Snøhetta Vest og 176 (108) i Reinheimen. Søknad, trekning, fakturering og kontraktsignering ble utført gjennom søknadsportalen inatur.no.

Lesja fjellstyre tildelte jaktkort på villrein til 164 (161) innenbygdsboende jegere (figur 7) og 237 (255) utenbygds-boende jegere (tabell B i vedlegg 2).



Figur 7. Antall innenbygdsboende villreinjegere i Lesja. Fra 2018 var det antall jegere som sto som kortinnehavere ved jaktslutt som er registrert. Før 2018 var det antall jegere ved første tildeling.

Inntil tre jegere som har fått tildelt jakt hos Lesja fjellstyre eller Joramo Bygdeallmenning kan danne jaktlag. Det var det 64 (53) jaktlag.

Fra 2017 har fjellstyret hatt en returkort-ordning i Dalsida Øst. Fra 2020 ble også kort på Vest inkludert i denne ordningen. Ordningen går ut på at jegerne kan returnere betalte kort på Dalsida

innen andre mandagen i september og få refundert 50% av kortprisen. Totalt 39 (74) kort ble overført til ny jeger etter jaktstart. På 16 (34) av kortene ble dyret felt. Returkortordningen i Dalsida bidro til å øke fellingsprosenten med 3,0 % (7,6) i Dalsida.

12.1 Priser og inntekter

Prisrammen blir fastsatt i forskrift om jakt, felling, fangst og fiske i statsallmenning. Prisene ble justert med kr 100,- pr kort for utenbygdsboende. Se vedlegg 3 for priser i 2021.

Reinsjakta ga ei inntekt på kr 1 367 225,- (1 386 075,-) og er største inntektspost for fjellstyret.

12.2 Fellesjaktavtaler i Snøhetta villreinområde

Jakttida i Snøhetta villreinområde var fra 20.08 til og med 19.09.

Det var fellesjakt mandag-onsdag fra uke 35 i hele Snøhetta Øst, bortsett fra et område øst for Grøna. Indre felles jaktområde var åpent fra 24.august.

I Snøhetta Øst hadde Lesja fjellstyre i tillegg fellesjaktavtale med:

1. Dovre fjellstyre og Joramo bygdeallmenning.
2. Nesset fjellstyre.

Det ble åpnet for fellesjaktdager også på Snøhetta Vest. Det ble vedtatt fellesjakt i alle områder bortsett fra Lesja sør for Merrabotn og Eikesdal sameige, mandag til onsdag de tre siste ukene. Eikesdal sameige ble med på fellesjakt mandag og tirsdag de to siste ukene.

I Snøhetta Vest hadde Lesja fjellstyre i tillegg fellesjaktavtaler med:

1. Lesja heimrast og Lesjaskog heimrast.
2. Rettighetshaverne i Rauma kommune.
3. Nesset fjellstyre.

12.3 Fellesjaktavtaler i Reinheimen villreinområde

Jakttida i Reinheimen villreinområde var fra 20.08 til og med 14.09. Jakta ble utvidet fra 15.09. til 19.09 på grunn av få fellinger totalt sett første del av jakta.

For Lordalen statsallmenning hadde fjellstyret fellesjaktavtaler med:

1. Lesja heimrast og Lesjaskog heimrast.
2. Rettighetshavere i Rauma kommune.
3. Dovre Vestside Sameige og Grunneierlag.

Områdene i Lesja, Vågå, Lom og Skjåkområdene øst for Tora-Tverråe-Torsvatnet inngikk i et felles jaktområde for dagene mandag til torsdag i hele jaktperioden. Forutsetningen var da at jeger skulle gå inn fra eget jaktområde. I tillegg videreførtes fellesjakt med Finndalen tirsdager, onsdager og torsdager uke 35 og 36.

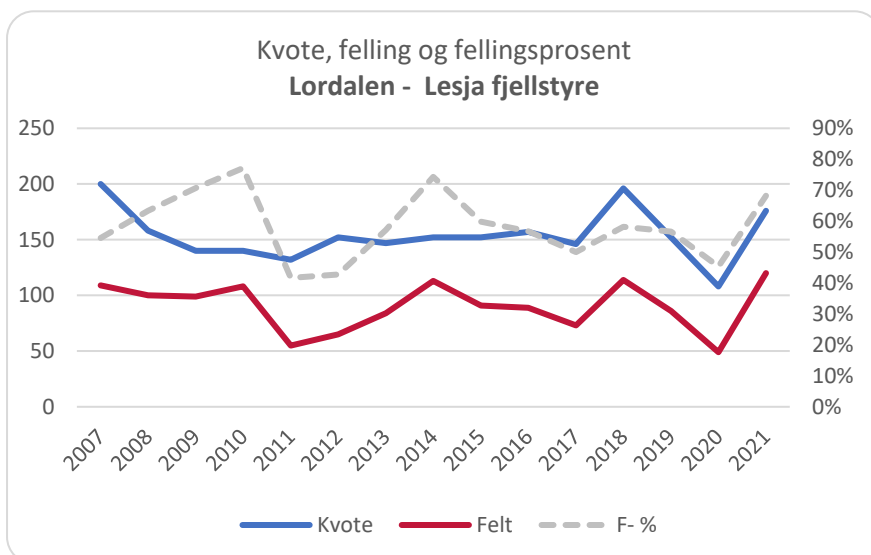
Se vedlegg 3 for kart over jakt/fellesjaktområdene.

12.4 Kvoter og fellingsresultater

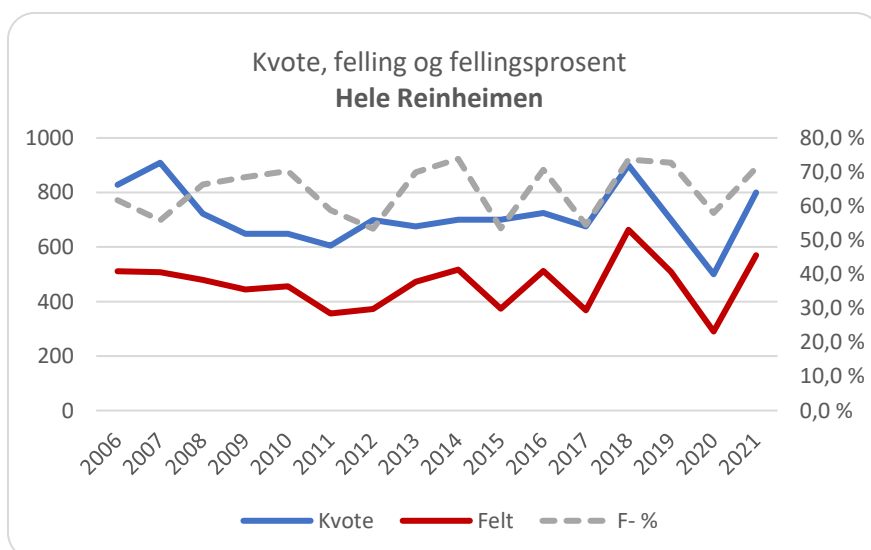
På Øst var det lite rein i Lesja gjennom store deler av jakta. Flere mindre flokker ble observert i de indre områdene av Dalsida statsallmenning, men hovedtyngden sto i Sunndal og Oppdal. Oppsynet bidro med oppsynsinnsats i Dovre statsallmenning når det var lite rein på Lesja. Mot slutten av jakta var det flere mindre flokker i Joramo bygdeallmenning.

På Vest gikk dyrene som vanlig spredt, men relativt lite rein ble observert i Lesja før de siste to ukene av jakta. Flokker ble observert og dyr felt så langt sør som på Nose. Det var større konsentrasjon av dyr vest for Lesja kommune. Kvoteene var lave i 2021 på grunn av mistanke om at deler av stammen på Vest har trukket over til Øst.

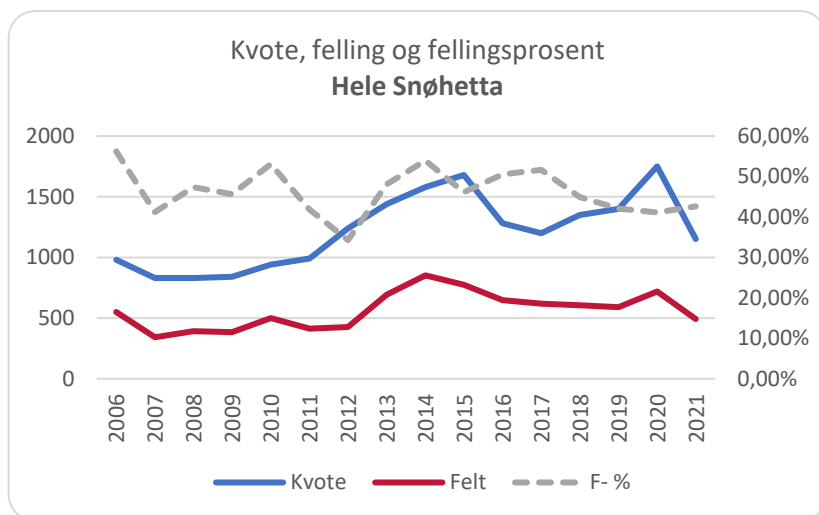
I Lordalen var det mye rein på Lesja store deler av jakta. Det sto mye dyr i område øst for Grøndalen. Dette området har vært fredet i en 5-årsperiode. Det er nå åpent igjen.



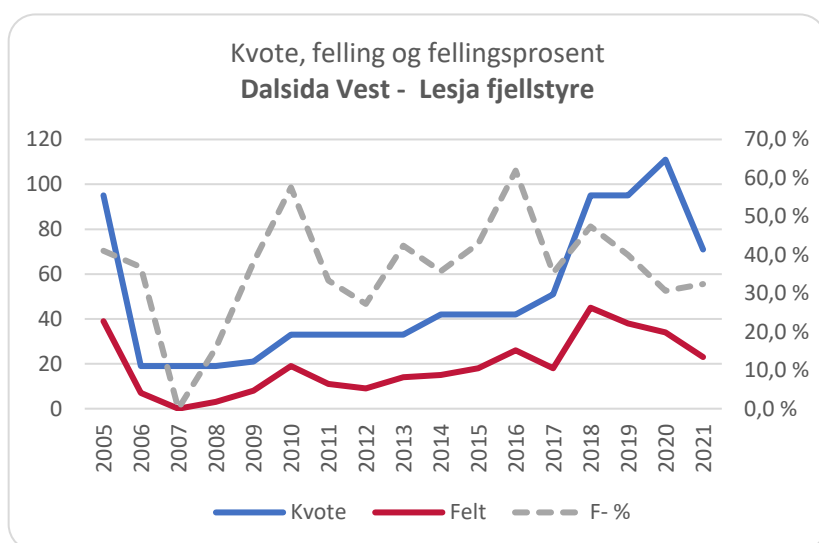
Figur 8. Kvote, fellingsresultat og fellingsprosent for alle Reinheimenkort.



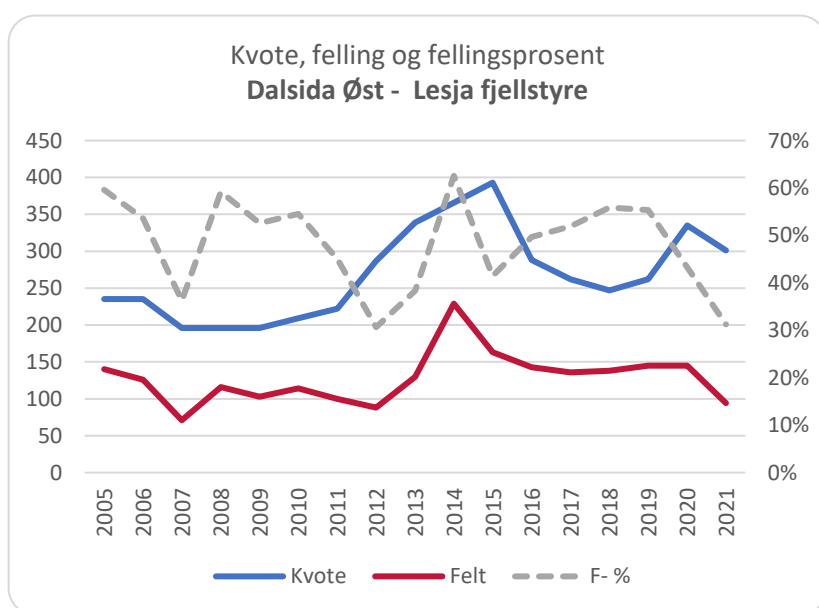
Figur 9. Kvote, fellingsresultat og fellingsprosent for Lesja fjellstyre sine kort i Lordalen, Reinheimen.



Figur 10. Kvote, fellingsresultat og fellingsprosent for alle Snøhetta-kort.

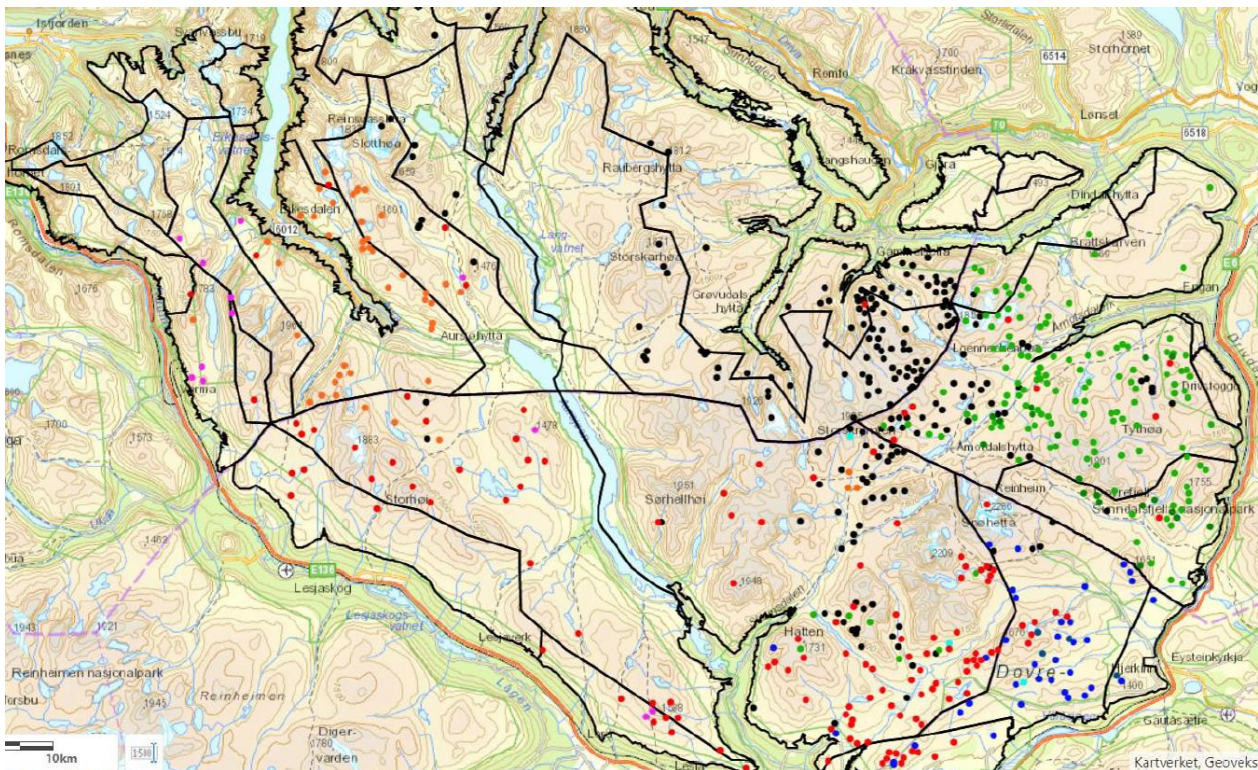


Figur 11. Kvote, fellingsresultat og fellingsprosent for Lesja fjellstyre sine kort i Dalsida Vest.

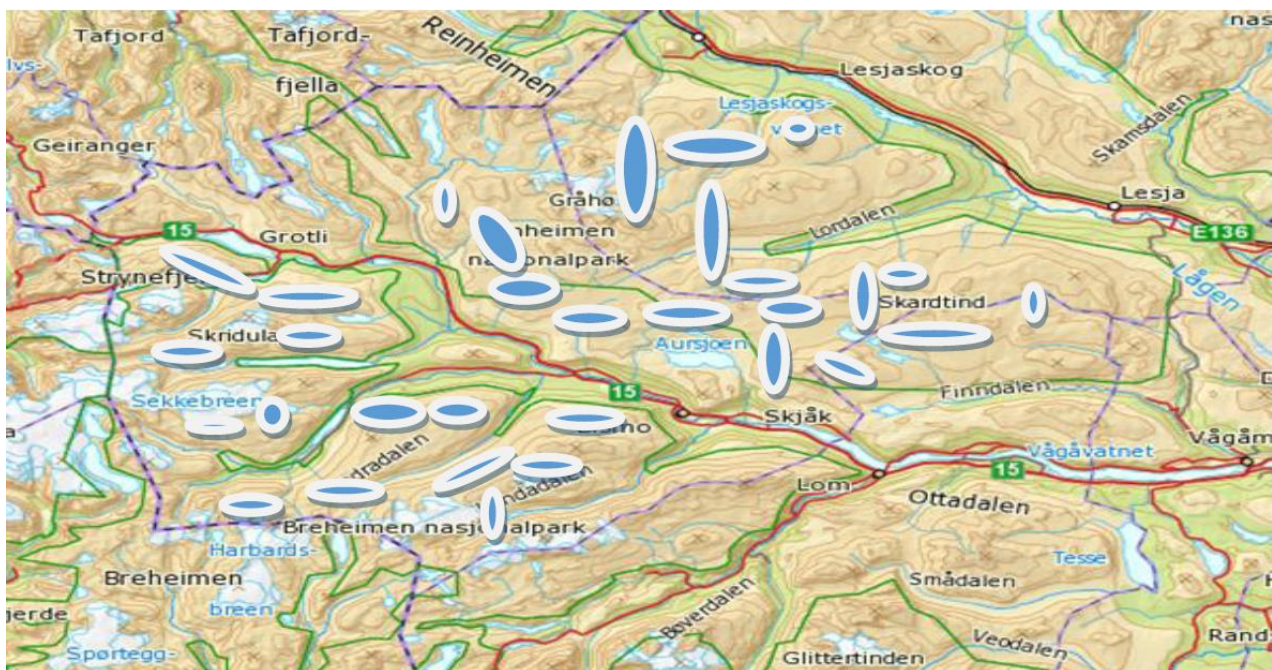


Figur 12. Kvote, fellingsresultat og fellingsprosent for Lesja fjellstyre sine kort i Dalsida Øst.

Se også tabell C og D i vedlegg 2.



Figur 13. Fellingssteder i Snøhetta 2021. Røde prikker=Dyr felt Lesja-kort. Grønne prikker=Dyr felt på Oppdal-kort. Blå prikker=Dyr felt på Dovre-kort. Svarte prikker=Dyr felt på Sunndal-kort. Lilla prikker=Dyr felt på Rauma-kort. Oransje prikker=Dyr felt på Molde-kort (figur hentet fra «Oppsynsrapport 2021», Snøhetta villreinutvalg).



Figur 14. Fellingssteder i Reinheimen og Breheimen 2021. Områder der dyr er felt er merket med blått felt. Stort felt angir mange fellinger. Registreringene er gjort på bakgrunn av opplysninger fra jeger på kjevelapper/jaktkort og info fra oppsynet (figur fra rapporten «Villreinjakten 2021», Reinheimen-Breheimen villreinutvalg).

13 Oppsyn

Villreinoppsyn:

Lesja fjellstyre hadde 5 fjelloppsyn i Snøhetta-området under villreinjakten. Det ble gått oppsyn i 508 (572) timer, fordelt på 63 (69) dager. Det ble kontrollert 97 (100) jegere. Lesja fjellstyre sitt oppsyn anmeldte 1(0) jeger og 1 (6) jeger måtte betale gebyr for feilskyting. 5 mindre alvorlige uregelmessigheter ble oppgjort på stedet (gjenglemte dokumentasjon). Jaktutøvelsen var jamt over god, men det ble meldt inn noen tilfeller av dyr med skuddskade som ble avlivet av andre jegere eller ikke gjenfunnet. På grunn av relativt lite rein i Dalsida statsallmenning ble det observert færre jaktsituasjoner enn normalt. Fjelloppsynet til Lesja fjellstyre avlivet ingen (4) skadde dyr i Snøhetta.

I Lordalen (Reinheimen) ble oppsynet organisert av villreinutvalget. Fjelloppsynet til Lesja fjellstyre hadde 0 (8) timer oppsyn i Lordalen i 2021.

Øvrig kontrollvirksomhet:

Fjelloppsynet kontrollerte 20 (21) fiskekort, 0 (2) småviltkort og 3 (1) kjøretillatelse for motorisert ferdsel i utmark.

14 Elg, hjort og rådyr

14.1 Forvaltning

Det er en bra bestand av både elg og hjort i Lesja. Det er felles bestandsplan for hele kommunen på elg og hjort gjennom Lesja elgutvalg. Dalsida er ett jaktfelt, mens Lordalen er delt i to felt, nord og sør for Lora elv. Lordalen sør er delt i to perioder A og B. Det er ett innenbygdsjaktlag i Dalsida, ett innenbygdslag og to utenbygds i Lordalen.

I Lesja har jakttidene vært fastsatt av elgutvalget. Jakttida i 2021 var:

- Jakttida på elg er 25.09. – 23.12
- Jakttida på hjort er 01.09. – 23.12

I rådyrjakta er Dalsida og Lordalen egne jaktfelt. Jakttid på voksen rådyrbukk fra 10.08. til 24.09. Fra 25.09. fortsetter den vanlige rådyrjakta fram til 23.12. Det var en kvote på til sammen 10 frie dyr i begge jaktfeltene. Det ble solgt 10 (10) kort og 2(2) tilleggskort/kompiskort, og det ble felt 1 (4) rådyr. I tillegg fikk elg- og hjortejaktlagene tilbud om ett rådyrkort hver.

14.2 Kvoter og fellingsresultat

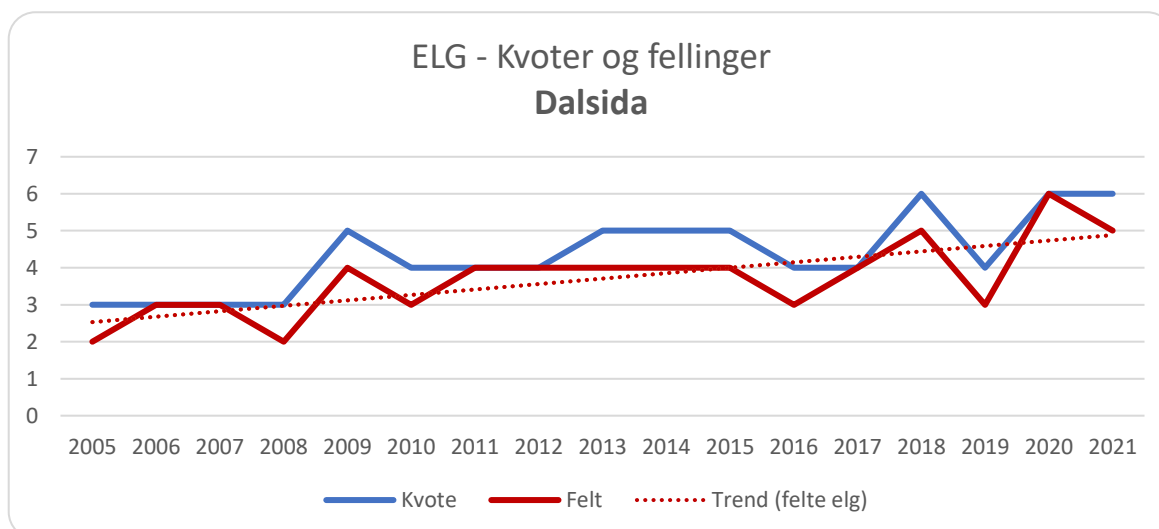
Det ble felt totalt 7 (9) elg, 8 (12) hjort og 1 (4) rådyr på statsallmenningene (tabell 1 og 2, figurer 15-18, samt tabell E og F i vedlegg 2).



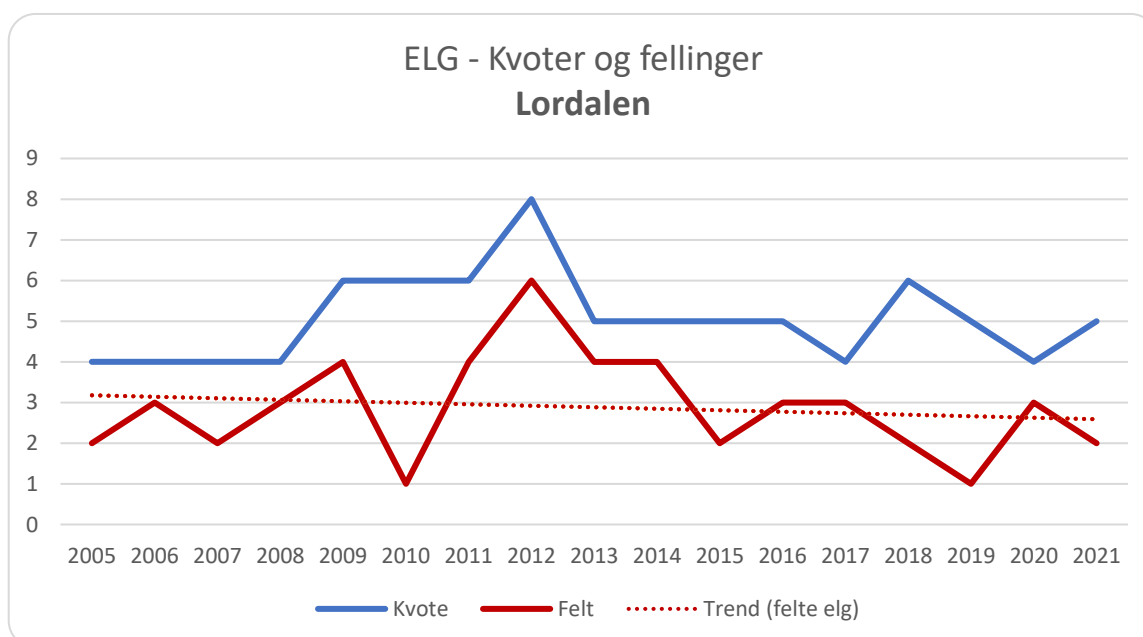
Tabell 1. ELG: Kvote og felte dyr i valdet Lordalen og Dalsida 2021.

	Kvote			Felte dyr							Sum
	Grunn	Tillegg	Sum	Okse		Ku	Ungdyr		Kalv		
				Stor	Liten		Hann	Hunn	Hann	Hunn	
Dalsida	4	2	6	1		2	1		1		5
Lordalen sør A	1		1								0
Lordalen sør B	1		1								0
Lordalen nord	2	1	3	1	1						2
Tunga*	1		1								0
Sum	9	3	12	2	1	2	1	0	1	0	7

* Tunga leier areal av fjellstyret for å få nok areal til en fellingstillatelse.



Figur 15. Antall elg på kvote og antall elg felt, samt trendlinje for antall felte elg, i Dalsida statsallmenning.



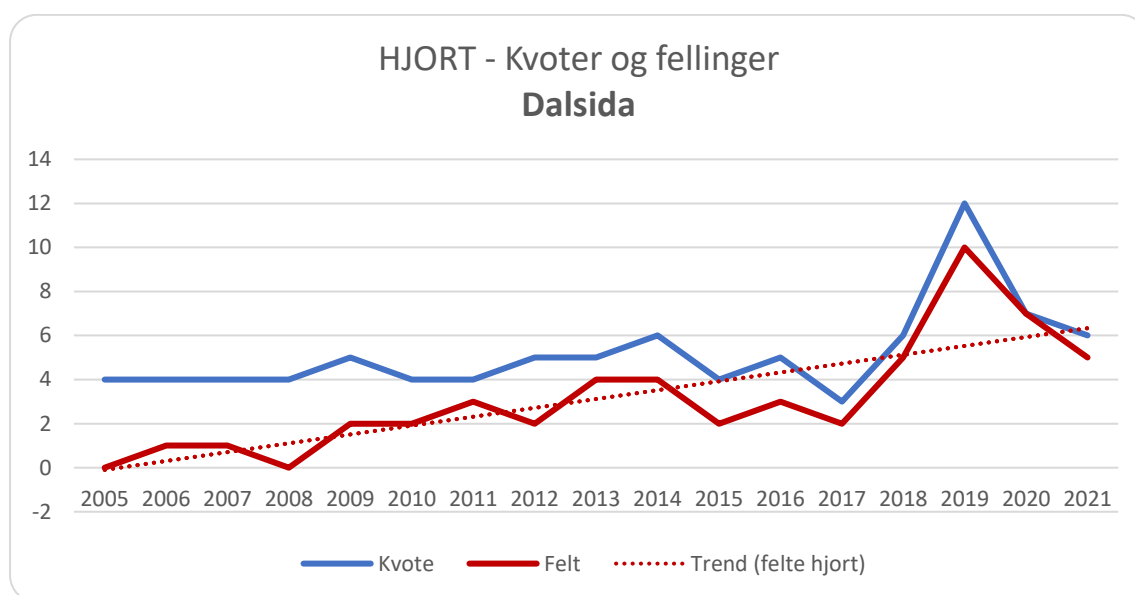
Figur 16. Antall elg på kvote og antall elg felt, samt trendlinje for antall felte elg, i Lordalen statsallmenning.



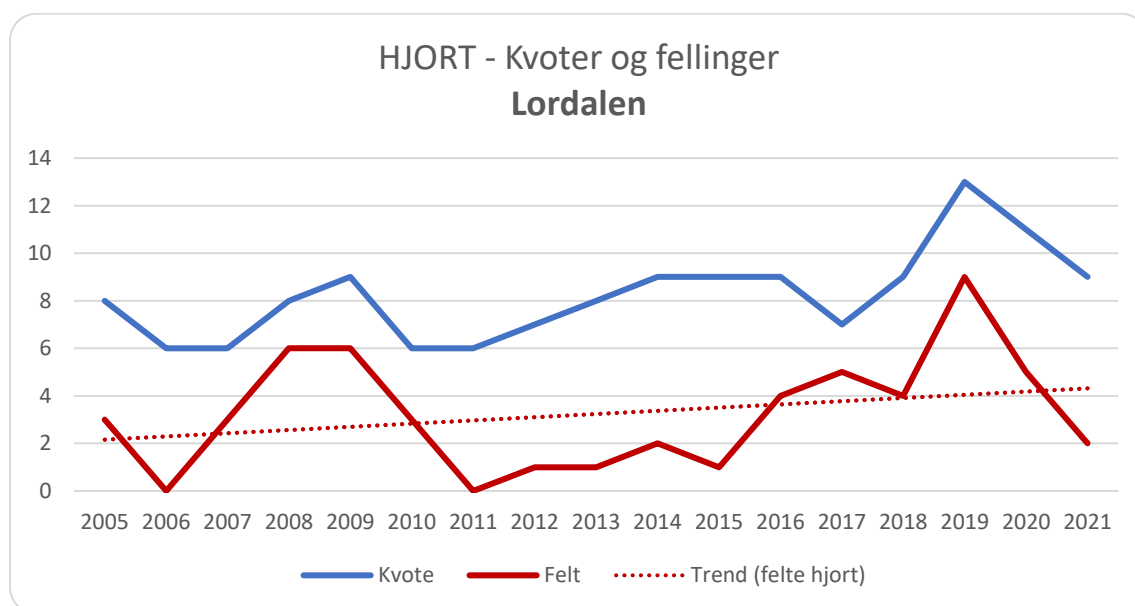
Tabell 2. HJORT: Kvote og felte dyr i valdet Lordalen og Dalsida 2021.

	Kvote			Felte dyr						
	Grunn	Tillegg	Sum	Kalv		1,5 år		Voksen		Sum
				Hann	Hunn	Hann	Hunn	Hann	Hunn	
Dalsida	5	3	8		1	2	1	1	1	6
Lordalen sør A	3		3						1	1
Lordalen sør B	3		3							0
Lordalen nord	3		3				1			1
Tunga*	1		1							0
Sum	15	3	18	0	1	2	2	1	2	8

* Tunga leier areal av fjellstyret for å få nok areal til en fellingstillatelse.



Figur 17. Antall hjort på kvote og antall hjort felt, samt trendlinje for antall felte hjort, i Dalsida statsallmenning.



Figur 18. Antall hjort på kvote og antall hjort felt, samt trendlinje for antall felte hjort, i Lordalen statsallmenning.

14.3 Priser og inntekt

Inntektene fra elg, hjort og rådyr kom på kr 126 939 (163 749). Se vedlegg 3 for gjeldende priser.

14.4 Fordeling mellom innenbygds- og utenbygdsboende

I henhold til forskrift om jakt felling og fangst skal det være en rimelig fordeling mellom innenbygdsboende og utenbygdsboende jegere/jaktlag. Denne er definert som 60/40 fordeling mellom innenbygds og utenbygds. Fordeling mellom innen og utenbygds skal dokumenteres. Som det fremgår av tabell G i vedlegg 3 så er det en lik fordeling av antall innenbygds og utenbygds jaktlag. Kvotene er i favør innenbygds på elg, men for hjort er det tilnærmet lik fordeling.

15 Småvilt

Det er størst interesse for jakt på lirype, fjellrype og hare i statsallmenningene i Lesja, selv om det også finnes andre jaktbare arter.

15.1 Forvaltningsregime for li- og fjellrype

Fjellstyret ønsker å ha en balansert forvaltning av småviltressursene der vi gir et tilbud, samtidig som jaktuttaket blir begrenset. I gode år der det er rom for å høste mer åpnes det for dette. Jaktstarten ble forskjøvet med fem dager fra 15. til 20. september fra 2012. Dette er et tiltak for å holde jakttrykket på et hensiktsmessig nivå og å kunne opprettholde en jevn og god bestand med rype. Resultatet fra takseringene ser ut til at vi har funnet et forvaltningsregime som oppnår dette målet, men produksjonen de tre siste årene har likevel en nedadgående trend – trolig grunnet naturgitte parametere.

Småviltjakta er regulert i 5-dagersperioder for utenbygdsboende jeger fra 20. september - 9. oktober. Jegere som ønsker å jakte i denne perioden, må søke via inatur.no. Etter 10. oktober er det fritt kortsalg, dersom takseringsresultatet tilsier at det kan åpnes for jakt på rype i denne perioden. Det er fritt kortsalg for innenbygdsboende jeger i de periodene det er åpnet for jakt på rype, da de kun utgjør en liten andel av jegerne.

Fra 2006 har det blitt åpnet for fritt kortsalg i årene 2007, 2010 og i 2018. Takseringsresultatet for 2021 var litt dårligere enn 2020, som igjen var litt dårligere enn 2019 – både når det gjelder ryper/km², kylling/par, og voksen fugl/km². For å sikre stamfuglbestanden ble det innført begrensninger på kortsalget etter 10. oktober disse tre årene. I 2019 ble det innført vinterjakt på fjellrype over 1200 m.o.h. uten hund. Dette ble videreført i 2020, og igjen i 2021, på grunn av den begrensede interessen for denne jaktformen. Kvoten for 2020 ble vedtatt satt ned til 1 rype/dag igjen, på grunn av to år med mislykket produksjon. Denne ble videreført i 2021, men innenbygds jegere fikk sesongkvote på 15 ryper, med maks dagskvote på 5 ryper.



I sak 38/2021 vedtok fjellstyret å åpne opp for jakt for innenbygdsboende med hund fra 10. oktober til 31. oktober. Dette dreier seg om en liten gruppe jegere og det antas at det ikke har hatt noen stor effekt på jaktuttaket.

15.2 Kortsalg og priser

Nytt fra 2019 var at både søknad, trekking og betaling for periodekortene ble utført via inatur.no sin løsning. Resultatet av dette er at administrasjonen av kortsalget har blitt redusert til noen få timer i løpet av våren og sommeren. Det ble det solgt 347 (374) småviltkort (eks. gratiskort og rovviltkort). Innenbygdsboende løste 46 (55) kort. Dette utgjør 13,5 (15) % av kortene.

Dagskvoter ble innført i 2005. Kvote i 2021 var på 5 ryper pr jeger pr jakt dag og maks 15 ryper for sesongen for innenbygdsboende (20.september-31.oktober). Endret kvote og jakttid for innenbygdsboende ble vedtatt i sak 38/2021. I begrenset periode (20.september-9.oktober) var periodekvoten 5 ryper.

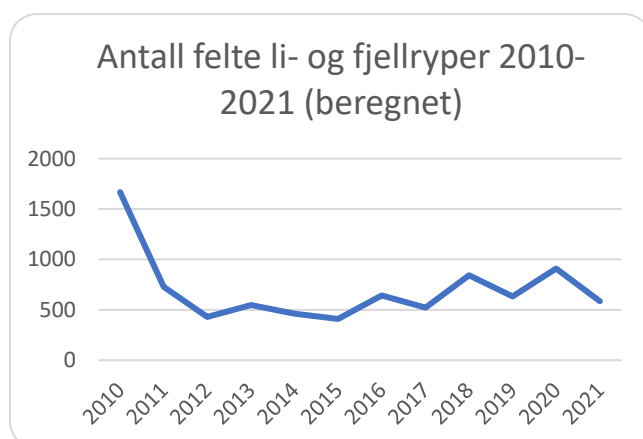
Fra 1. november til 23. desember kunne både innen- og utenbygdsboende jakte på rype over 1200 m.o.h. uten hund.

Fjellstyret justerte prisene for småviltjakt for 2021. Se vedlegg 3 for gjeldende priser.

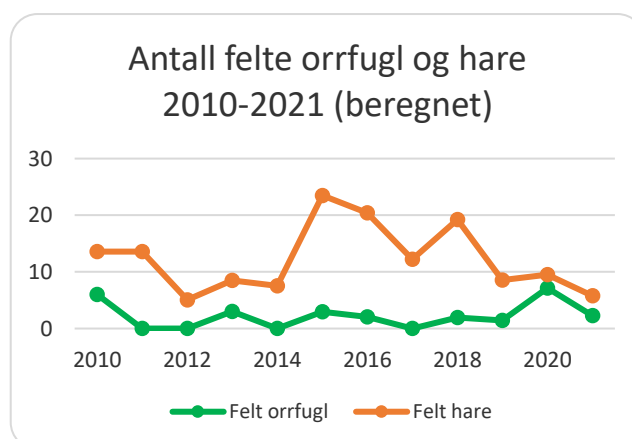
Inntektene fra kortsalget kom på kr 307 432 (289 954).

15.3 Fellingsstatistikk

Etter endt jakt rapporterer jegerne inn resultatet fra jakta. Rapporteringsprosenten var i 2021 på 87 (42) %. Utviklingen i avskytning av rype, hare og orrfugl vises i figur 19 og 20. Tallene er beregnet ut ifra innrapportert fellingsresultat. Tallene er gjengitt i tabell I i vedlegg 2.



Figur 19. Utviklingen i avskytning av rype. Tallene er beregnet ut i fra innrapportert fellingsresultat.

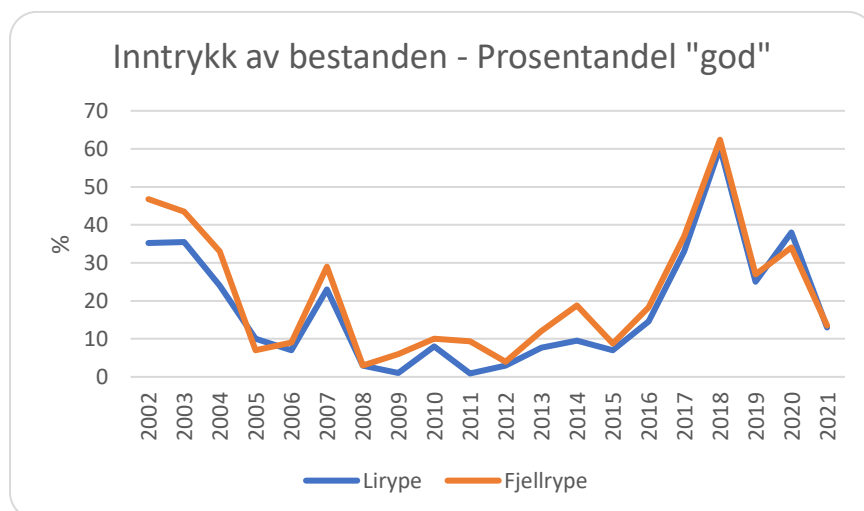


Figur 20. Utviklingen i avskytning av orrfugl og hare. Tallene er beregnet ut i fra innrapportert fellingsresultat.



Bestandsutvikling

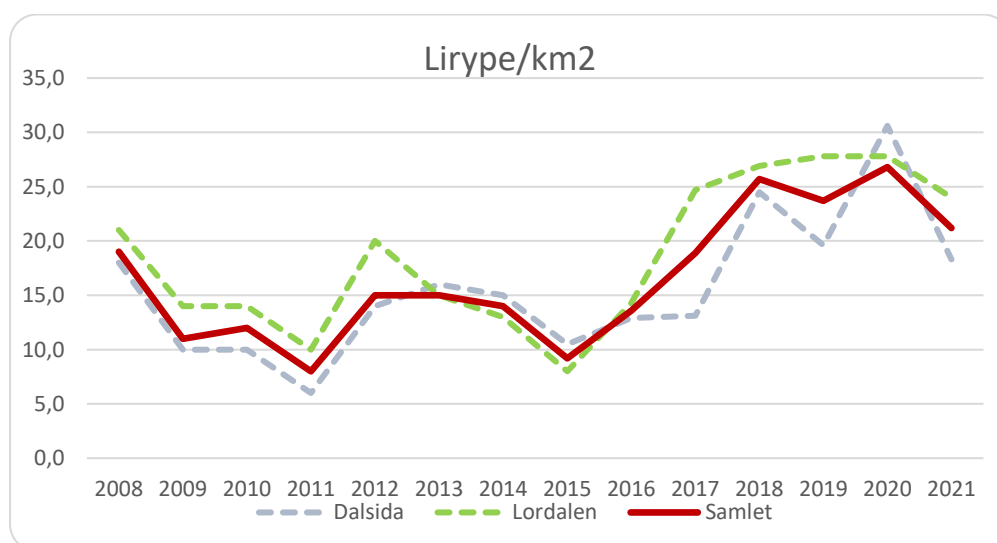
På jaktrapporten krysser jegeren av for sitt inntrykk av bestanden. Hva den enkelte jeger oppfatter som bra eller dårlig vil variere, men resultatet vil gi en god indikasjon på variasjonen mellom år. 2018 sesongen går inn som det beste året på lenge for rype. I 2019 gikk prosentandelen som hadde inntrykk av at bestanden var god betraktelig ned, men tok seg noe opp i 2020, mens vi ser at inntrykket av god bestand gikk betraktelig ned igjen i 2021 (figur 21).



Figur 21. Inntrykk av lirype- og fjellrypebestandene. Prosentandel av jegerne som svarte at de hadde inntrykk av at bestanden var god.

Takseringsresultat

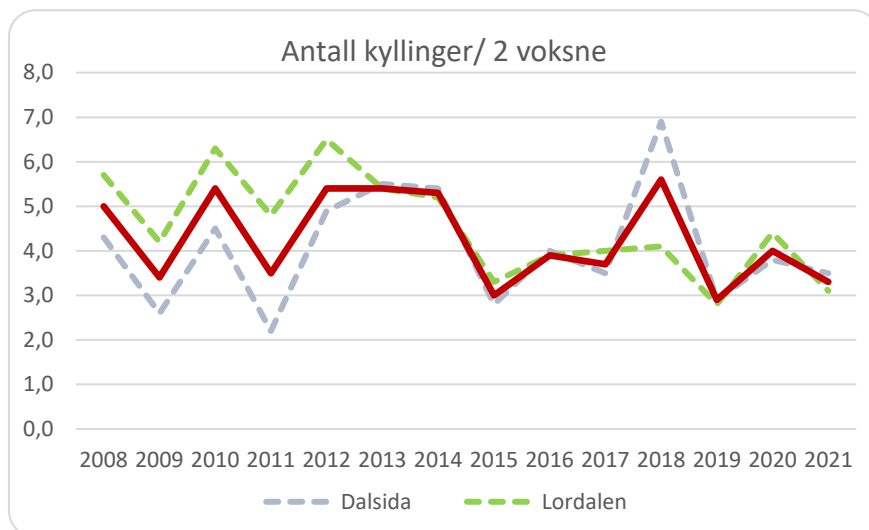
Takseringer av lirypebestanden har foregått siden 2007 og var en del av rypeprosjektet 2006-2011. Nå gjøres dette i egen regi, men gjennom Hønsefuglportalen, for å ha en oversikt over bestandsutviklingen. Dette foregår ved at faste linjer blir gått med fuglehund i august. Observasjonene legges inn og det kjøres en beregning som gir et tall for rype/km² (figur 22).



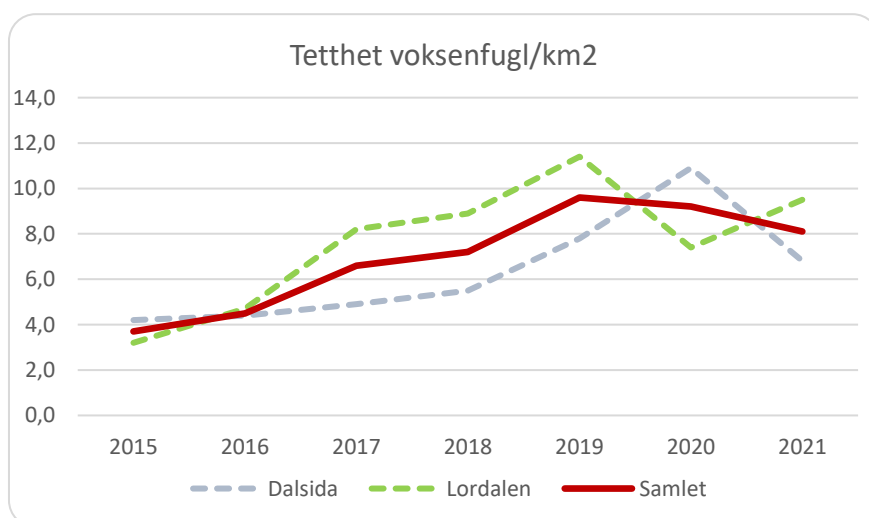
Figur 22. Takseringsresultat 2008-2021. Antall liryper pr.km².



For bestanden er det viktig å få et godt produksjonsår med jamne mellomrom, for å opprettholde stamfuglbestanden. I 2019 var kyllingproduksjonen lav på grunn av frost rundt klekkespunktet. Produksjonen tok seg opp noe i 2020, mens den gikk litt ned igjen i 2021 (figur 23). Men tettheten av voksenfugl er totalt sett lavere enn året før (figur 24), dog ikke katastrofal. Totalt sett ser det ut til en svak nedgang i rypebestanden, og fjellstyret fortsetter å holde litt tilbake i jakta.



Figur 23. Takseringsresultat 2008-2021 i Lordalen og Dalsida statsallmenninger. Antall kyllinger pr. 2 voksne.

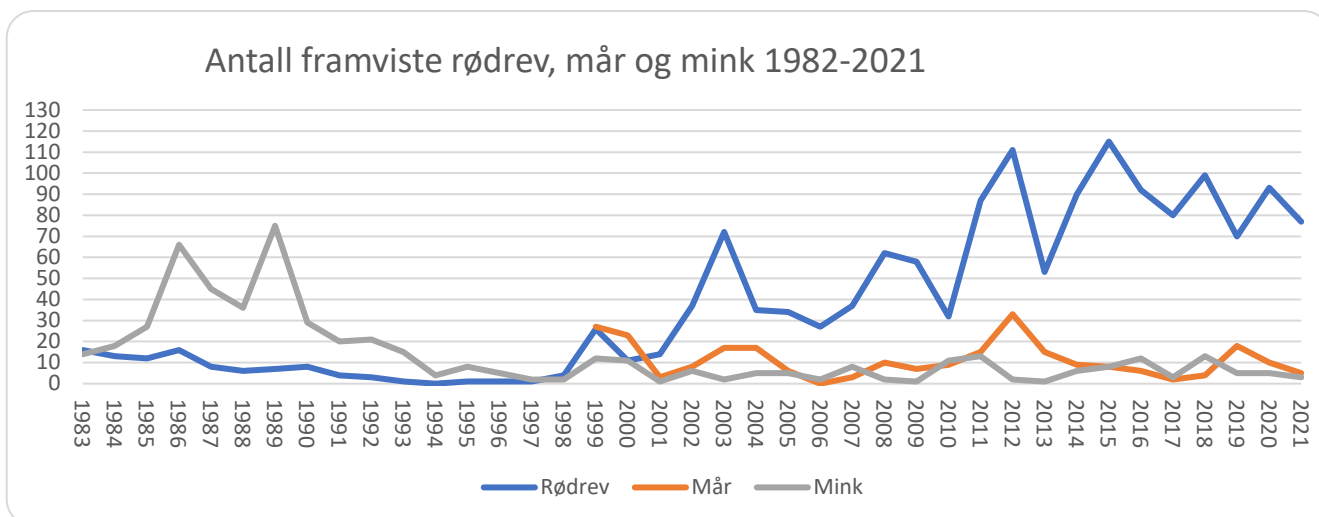


Figur 24. Takseringsresultat 2015-2021. Tetthet voksenfugl/km².

15.4 Smårovilt

Fjellstyret administrerer skuddpremieordningen for hele Lesja kommune. Det er skuddpremie på rødrev, mår, mink, røyskatt, kråke og ravn.

Det har vært en stor økning i antall felte rødrev siden 2000 (figur 25). Rødrevens negative påvirkning på småviltet kan være stor. Det er en nedgang i antall framviste rødrever i 2021.



Figur 25. Antall framviste rødrev, mår og mink 1982-2021 i Lesja kommune.

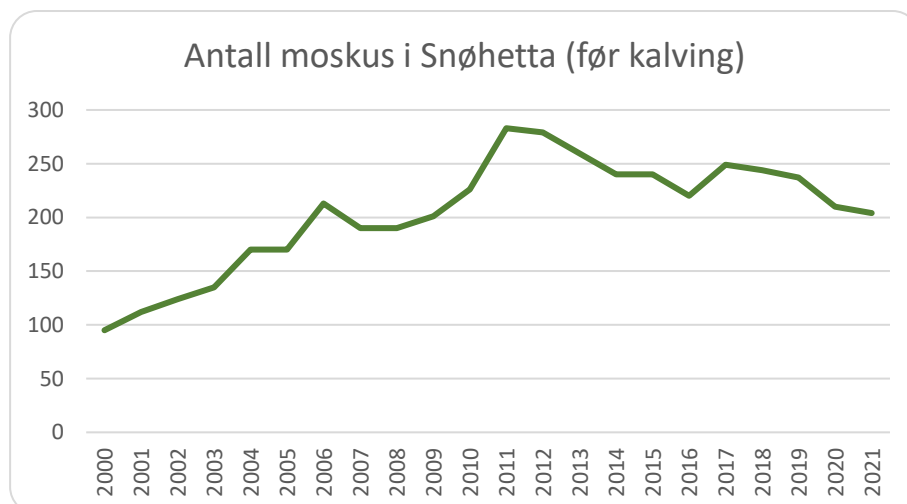
16 Rovvilt

Det er dokumentert skade på sau forvoldt av jerv i 2021. Det foregikk lisensjakt på jerv i Lesja og 0 (2) jerv ble fanget i bås. Det ble iverksatt skadefelling innenfor Lordalen statsallmenning. Ingen jerv ble felt i aksjonen.

Lesja fjellstyres fast ansatte fjelloppsyn gjennomfører bestandsregistrering av jerv på oppdrag for SNO. Registreringsarbeidet foregår på Dalsida. I Lordalen gjennomfører SNO registreringsarbeidet i egen regi. Det ble dokumentert 2 (0) ynglinger i Lesja i 2021. Den ene tisper med valper ble avlivet ved hiuttak.

17 Moskus

Det oppholder seg en del moskus i grenseområdene mellom Lesja og Dovre, både om sommeren og vinteren. Fjelloppsynet deltar i arbeidet med moskus på oppdrag fra SNO. I 2021 besto dette arbeidet av bestandsregistrering og uttak av mindre flokker i forbindelse med bestandsreduksjon og syke enkeltdyr.



Figur 26. Antall moskus telt om vinteren på Dovrefjell 2000-2021.

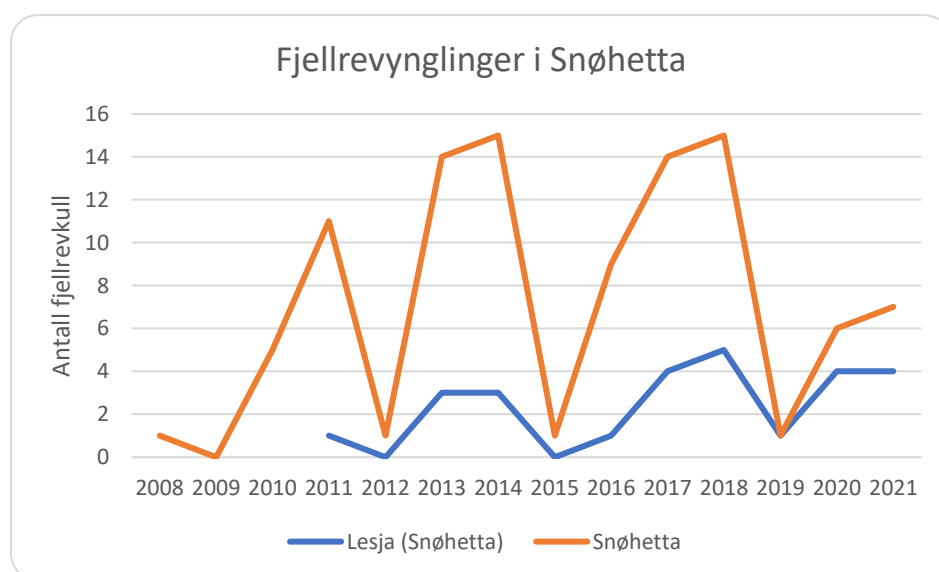


Det ble funnet 204 (210) dyr under vårtelling (figur 26). Det ser ut til å ha vært en god overlevelse på kalvene og bestanden antas å vokse. Det ble vedtatt uttak av 40 dyr innen 31.mars 2021. Bestandsmålet er 200 dyr.

18 Fjellrev

Det har vært satt ut fjellrev i Snøhettaområdet fra 2007- 2010 som en del av avlsprosjektet på fjellrev. Fjellrevene som ble satt ut er avlet fram på avlsstasjonen på Sæterfjellet i Oppdal. Det er satt ut fjellrev på både Dalsida øst og vest. Fjellstyret har siden 2012 hatt oppdraget med å følge opp hi og utført støttefôring av fjellrev i Dalsida statsallmenning. Den første ynglingen på Lesjagrunn dukket opp i 2011. Bestanden har gradvis vokst siden siste utsetting, selv reproduksjonssuksessen svinger fra år til år (figur 27). Fjellreven er avhengig av gode smågnagerår for å få fram valper. Noen av fjellrevene har vandret over til Lordalen og Reinheimen. Det var ei antatt yngling i 2016 og en dokumentert yngling i 2017 og 2020 i Lordalen.

I 2021 ble det registrert yngling på to lokaliteter i Dalsida Vest og i en lokalitet i Dalsida Øst. En må anta et det er ynglinger som ikke blir registrert. I Reinheimen ble det registrert 0 (1) yngling.



Figur 27. Antall kjente ynglinger Snøhetta og Dalsida 2008-2021.

19 Tidligere Hjerkinnskytefelt

Deler av det tidligere skytefeltet på Hjerkinnskytefeltet berører Dalsida statsallmenning. Sommeren 2021 var den 16. sesongen Forsvaret ryddet blindgjengere og fjernet anlegg i skytefeltet. På grunn av Forsvarets båndlegging av området i forbindelse med øvings og oppryddingsaktivitet har fjellstyret mottatt årlige erstatninger for tapt beite. I 2020 mottok fjellstyret kr 301 285,-. Dette var siste året med utbetaling. Skytefeltet er restaurert og Forsvaret har nå avsluttet oppryddingsarbeidet.

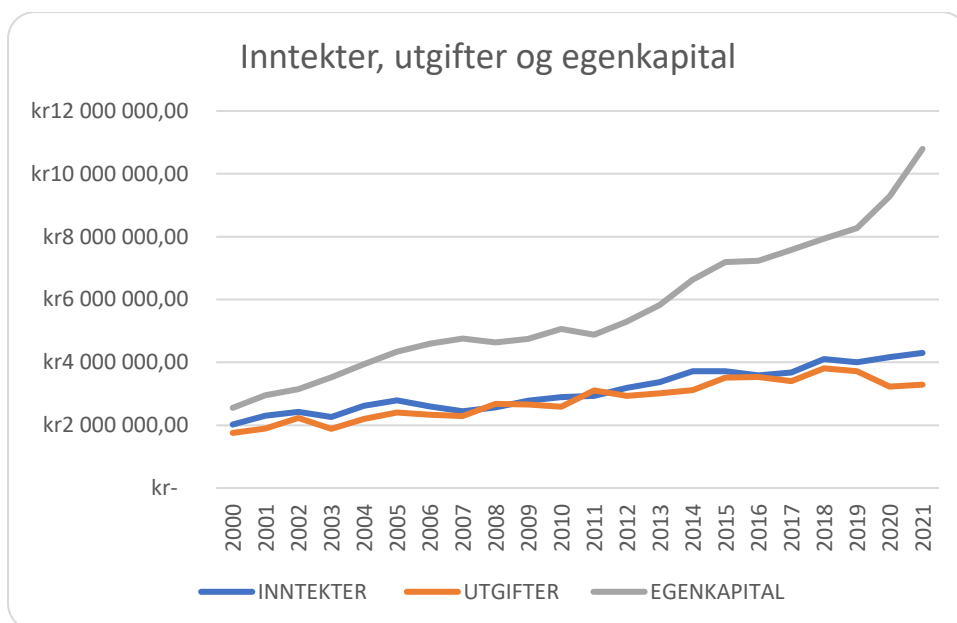
Det er store mengder metallsplinter igjen i det tidligere skytefeltet. Forsvarsbygg, Lesja fjellstyre og Dovre fjellstyre har bestilt en rapport fra Veterinærinstituttet, som skal vurdere risikoen for kvast i område aktuelt for storfebeite.

Snøheimvegen er stengt for fri ferdsel, og det gikk skyttelbuss inn til Snøheim. Fra 2018 har DNT hatt ansvar for busstransporten. Det blir solgt ca 15 tusen billetter på skyttelbussen hvert år.

Lesja fjellstyre, Dovre fjellstyre og Jora beitelag har krevd erstatning fra staten for vern av det tidligere skytefeltet. De saksøkte ble tilkjent erstatning i tingretten i 2020. Avgjørelsen ble påklaget av staten og partene måtte inn for overskjønnsretten i 2021. Lagmannsretten tilkjente Jora beitelag noe erstatning for vanskeligjøring av tillsyn og sanking. Fjellstyrene fikk ikke tilkjent erstatning for sine ulemper som følge av vernet.

20 Økonomi og regnskap

Lesja fjellstyre har en solid økonomi, som gir muligheter for utvikling. Fjellstyrets inntekter var på kr 4 266 964 (4 171 081), og utgiftene kr 3 293 311 (3 225 561). Resultatet ble et overskudd på kr 1 043 202 (1 011 543) inkludert kapitalinntekter.



Figur 28. Utvikling i inntekter, utgifter og egenkapital.

Figur 28 gir en oversikt over fjellstyrets inntekter, utgifter og egenkapital fra 2000. Mye av egenkapitalen er bundet opp i hytter og aktivert driftsløsøre og er ikke likvide midler.

20.1 Tilskudd fra fjellkassa

En bra egenkapital sammen med en stabil økonomi gjør det mulig å bidra i lokalsamfunnet, med blant annet økonomisk støtte.

Lesja fjellstyre ga totalt kr 114 800 (206 197) i støtte til næringsformål, allmenntilretteleggelse og rekrutteringstiltak i 2021. I tillegg har fjellstyret bidratt med instruktører og med administrasjon.

**Tabell A.** Tilskudd fra fjellkassa til næringsformål, allmennyttige formål og rekrutteringstiltak i 2021.

NÆRINGSFORMÅL		
Søker	Formål	Tilskudd
Lesja beitesamlag	Drift av beitelaget	kr 25 000,00
Lordalsvegen SA	Tilskudd til etablering av automatisk bomsystem	kr 50 000,00
Lesja Husky og Naturopplevelser	Tilskudd til innkjøp av utstyr ifb. drift	kr 16 000,00
Sum		kr 91 000,00
ALLMENNYTTIGE FORMÅL		
Søker	Formål	Tilskudd
Lesja skytterlag	Kalvekort	kr 1 500,00
Dombås fjellskole	Jaktkort på villrein	kr 1 500,00
Lesjaskog skytterlag	Tilskudd til oppgradering av innendørs skytebane	kr 7 000,00
Sum		kr 10 000,00
REKRUTTERINGSTILTAK		
I samarbeid med	Formål	Tilskudd
Lesja skule	Jaktkort villrein	kr 3 400,00
Lesja skule	Utmarksdag	-
Lesja JFF	Introjakt villrein	kr 10 400,00
Lesja JFF	Jegerprøvekurs	-
Sum		kr 13 800,00
SUM TILSKUDD		kr 114 800,00



Vedlegg 1

Tabell 1.1. Fjellstyrets hytter, buer, naust og båter.

DALSIDA STATSALLMENNING		
STED	BU/BÅT/NAUST	BÅT
Aursjøen v/ Grynningen	Grynningslibue	Vinstra 15"
Aursjøen v/ Gåsbu	Gåsbughytta	Vinstra 15"
Flisarvatnet	Båt (Haujehytta)	Vinstra 14"
Grøndøl	Svånåbue	-
Gåsbug	4 utleienaust	-
Kjelsungskardet	Skardebue	-
Langtjønn	Langtjønnbue	Vinstra 14"
Langtjønn v/Skageosen	Båt	Pioner 8"
Langvatnet	Langvatnbue	Vinstra 14"
Lesjøen	Lesjøbue	Paijan 471
Lesjøen	Oppsynsbue	-
Midtre Langvasstjønn	Naust	Robuster 12"
Midtre Salhøtjønn	Båt	Pioner 10"
Mjogsjøen	Båt og garnkasse	Kaisla
Naustvike	6 utleienaust	-
Nysetra	Haujehytta	Ved Flisarvatnet
Skredalægret	Skredalæggebue	-
Storsvartdalsvatnet	Båt og garnkasse	Kaisla
Svartdalslia	Svartdalslibue	-
Svinsarmyra	Fiskedambue	-
Søre Miutjønn	Båt og garnkasse	Pioner 10"
Søre Salhøtjønn	Salhøtjønnbue	Paijan 471
Trolltjønn ved Langvatnet	Båt	Vinstra 14"
Trughammartjønn	Båt	Pioner 8"
Vangstjønn (Hårrtjønn)	Vangstjønnbue	Rana 14"
Vangsvatnet	Naust	Paijan 471
Øvre Lustjønn	Båt	Alufish
Øvre Ylsbottvatnet	Båt og garnkasse	Alufish
LORDALEN STATSALLMENNING		
STED	BU/BÅT/NAUST	BÅT
Lordalen v/Nysetra	Lordalshytta	-
Lordalen v/Saustad	Saustadbue	-
Lordalen v/Slettmoen	Slettmohytta	-
Lordalen v/Søre Berget	Bergebue	-
Nordre Grønvatnet	Nordre Grønvassbue	Paijan 471
Skurveostjønnene	Skurveosbue	Vinstra 14"
Storhøtjønn	Naust	Vinstra 14"
Storvatnet	Storvatnbue	Vinstra 14"
Søre Grønvatnet	(LJFFs Grønbu)	Pioner 8"

**Tabell 1.2.** Fjellstyrets camping- og rasteplasser.

Dalsida statsallmenning		Lordalen statsallmenning
Camping	Rasteplass	Camping
Nysetre	Reindølsbrue	Slettmoen
Reindøl	Nysetre	Ruste/Nybrue
Gåsbu	Skamsdalen	Kvannbekkmyre
Naustvike	Dyratjønn	Nordstøl
	Kvithøgde	
	Gåsbue	
	Kvitkrysset	
	Grøven	

Tabell 1.3. Fjellstyrets utedoer som ikke står i tilknytning til bu/hytte.

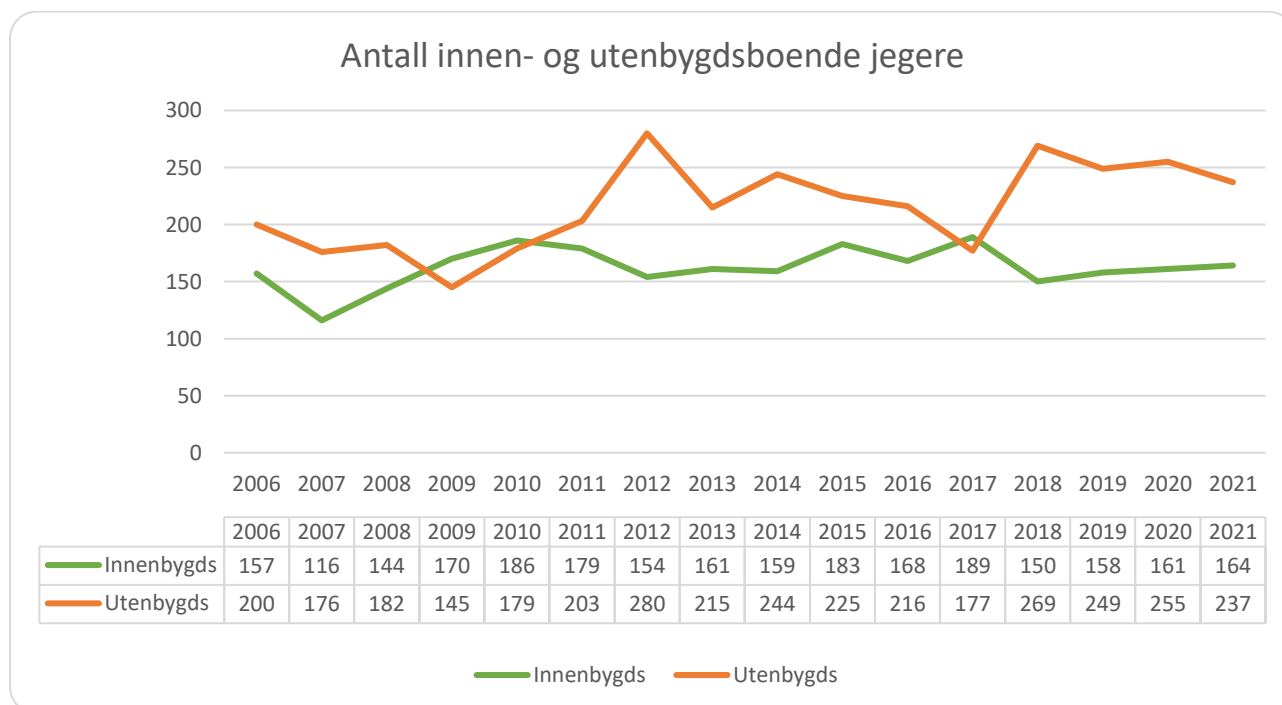
Dalsida statsallmenning	Lordalen statsallmenning
Reindølsbrue	Slettmoan
Svartdalslie	Nybrue/Ruste
Myrin	Kvannbekkmyre
Nysetercampingen	Nordstøl
Nyseterbrue	
Parkeringa ved Skamsdalssetrin	
Dyratjønn	
Flisarvatnet	
Sjongsosen	
Gåsbucampingen	
Parkeringa ved Merre	
Utleienaustene ved Gåsbu	
Utleienaustene ved Naustvike	
Naustvikcampingen	



Vedlegg 2 – Tabeller

Tabell A. Utleiedøgn for Lesja fjellstyres buer de siste 5 årene.

	2021			2020			2019			2018			2017		
	Tot.	I.B.	U.B.	Tot.	I.B.	U.B.	Tot.	I.B.	U.B.	Tot.	I.B.	U.B.	Tot.	I.B.	U.B.
<u>Gåsbuhytta</u>	74	7	67	92	2	90	76	1	75	63	2	61	74	9	65
<u>Grynningslibu</u>	44	2	42	64	1	63	65	0	65	29	0	29	34	6	28
<u>Grønvassbu</u>	29	6	23	30	7	23	35	12	23	40	11	29	34	9	25
<u>Langtjønnbu</u>	43	6	37	50	8	42	33	4	29	30	3	27	35	3	32
<u>Langvassbu</u>	44	28	16	65	20	45	58	20	38	66	29	37	65	20	45
<u>Salhøtjønnbu</u>	50	7	43	57	0	57	57	4	53	51	6	45	54	12	42
<u>Skredalegeret</u>	59	10	49	59	9	50	57	6	51	52	6	46	40	0	40
<u>Storvassbu</u>	21	5	16	28	8	20	29	9	20	22	7	15	35	8	27
<u>Skurveosbue</u>	51	6	45	37	5	32	17	0	17	28	5	23	38	0	38
<u>Vangstjønnbu</u>	39	3	36	67	6	61	48	7	41	51	1	50	55	4	51
<u>Haujehytta</u>	109	8	101	101	3	98	106	9	97	94	16	78	105	10	95
<u>Lordalshytta</u>	50	0	50	83	0	83	60	2	58	74	0	74	59	24	35
<u>Lesjøbue</u>	73	17	56	86	13	73	93	13	80	78	38	40	69	23	46
<u>Svartdalslibue</u>	Ikke utleid			Ikke utleid			Ikke utleid			Ikke utleid			6	0	6
<u>Slettmohytta</u>	27	0	27	44	0	44	46	0	46	31	0	31	23	0	23
Totalt	713	105	608	863	82	781	780	87	693	709	124	585	726	128	598



Tabell B: Antall innenbygdsboende og utenbygdsboende villreinjegere.

**Tabell C.** Kvote, fellingsresultat og fellingsprosent for villrein i Snøhetta i perioden 2006-2021.

År	Lesja fjellstyre Dalsida Øst			Lesja fjellstyre Dalsida Vest			Lesja (alle felt) Snøhetta			Hele Snøhetta		
	Kvote	Felt	F- %	Kvote	Felt	F- %	Kvote	Felt	F-%	Kvote	Felt	F- %
2005	235	140	60 %	95	39	41,1 %						
2006	235	126	54 %	19	7	36,8 %	265	140	53 %	980	551	56,22 %
2007	196	71	36 %	19	0	0,0 %	226	71	31 %	830	342	41,20 %
2008	196	116	59 %	19	3	15,8 %	226	123	54 %	830	393	47,35 %
2009	196	103	53 %	21	8	38,1 %	229	118	52 %	840	383	45,60 %
2010	209	114	55 %	33	19	57,6 %	261	138	53 %	940	499	53,09 %
2011	222	100	45 %	33	11	33,3 %	274	121	44 %	990	414	41,82 %
2012	287	88	31 %	33	9	27,3 %	339	97	29 %	1240	425	34,27 %
2013	339	130	38 %	33	14	42,4 %	392	151	39 %	1 440	692	48,06 %
2014	366	229	63 %	42	15	35,7 %	433	254	59 %	1 580	852	53,92 %
2015	393	163	41 %	42	18	42,9 %	460	192	42 %	1679	774	46,10 %
2016	288	143	50 %	42	26	61,9 %	354	182	51 %	1280	647	50,55 %
2017	262	136	52 %	51	18	35,3 %	337	166	49 %	1200	620	51,67 %
2018	247	138	56 %	95	45	47,4 %	395	212	54 %	1350	606	44,89 %
2019	262	145	55 %	95	38	40,0 %	410	218	53 %	1401	589	42,04 %
2020	335	145	43 %	111	34	30,6 %	514	205	40 %	1750	720	41,14 %
2021	301	94	31 %	71	23	32,4 %	411	134	33 %	1151	491	42,66 %

Tabell D. Kvote, fellingsresultat og fellingsprosent for villrein i Reinheimen i perioden 2006-2021.

År	Lesja fjellstyre Reinheimen			Lesja (alle felt) Reinheimen				Hele Reinheimen		
	Kvote	Felt	F- %	År	Kvote	Felt	F- %	Kvote	Felt	F- %
2006				2006	265	168	63,4 %	828	511	61,7 %
2007	200	109	55 %	2007	291	161	55,3 %	909	507	55,8 %
2008	158	100	63 %	2008	230	142	61,7 %	722	479	66,3 %
2009	140	99	71 %	2009	204	144	70,6 %	648	444	68,5 %
2010	140	108	77 %	2010	204	158	77,5 %	649	456	70,3 %
2011	132	55	42 %	2011	193	74	38,3 %	605	356	58,8 %
2012	152	65	43 %	2012	223	94	42,2 %	699	373	53,4 %
2013	147	84	57 %	2013	217	126	58,1 %	675	472	69,9 %
2014	152	113	74 %	2014	224	173	77,2 %	700	517	73,9 %
2015	152	91	60 %	2015	224	134	59,8 %	700	374	53,4 %
2016	157	89	57 %	2016	232	136	58,6 %	725	512	70,6 %
2017	146	73	50 %	2017	216	105	48,6 %	675	368	54,5 %
2018	196	114	58 %	2018	290	177	61,0 %	900	663	73,7 %
2019	152	86	57 %	2019	224	131	58,5 %	700	509	72,7 %
2020	108	49	45 %	2020	160	76	47,5 %	500	290	58,0 %
2021	176	120	68 %	2021	259	185	71,4 %	800	570	71,3 %

**Tabell E. Grunnkvote og felte elg 2005-2021.** Kvote = grunnkvote + tildelte tilleggsdyr.

År	Dalsida			Lordalen			Sum		
	Kvote	Felt	F %	Kvote	Felt	F %	Kvote	Felt	F %
2005	3	2	67 %	4	2	50 %	7	4	57 %
2006	3	3	100 %	4	3	75 %	7	6	86 %
2007	3	3	100 %	4	2	50 %	7	5	71 %
2008	3	2	67 %	4	3	75 %	7	5	71 %
2009	5	4	80 %	6	4	67 %	11	8	73 %
2010	4	3	75 %	6	1	17 %	10	4	40 %
2011	4	4	100 %	6	4	67 %	10	8	80 %
2012	4	4	100 %	8	6	75 %	12	10	83 %
2013	5	4	80 %	5	4	80 %	10	8	80 %
2014	5	4	80 %	5	4	80 %	10	8	80 %
2015	5	4	80 %	5	2	40 %	10	6	60 %
2016	4	3	75 %	5	3	60 %	9	6	67 %
2017	4	4	100 %	4	3	75 %	10	7	70 %
2018	6	5	83 %	6	2	33 %	12	7	58 %
2019	4	3	75 %	5	1	20 %	9	4	44 %
2020	6	6	100 %	4	3	75 %	10	9	90 %
2021	6	5	83 %	5	2	40 %	11	7	64 %

Tabell F. Grunnkvote og felte hjort 2005-2021. Kvote = grunnkvote + tildelte tilleggsdyr.

År	Dalsida			Lordalen			Sum		
	Kvote	Felt	F %	Kvote	Felt	F %	Kvote	Felt	F %
2005	4	0	0 %	8	3	38 %	12	3	25 %
2006	4	1	25 %	6	0	0 %	10	1	10 %
2007	4	1	25 %	6	3	50 %	10	4	40 %
2008	4	0	0 %	8	6	75 %	11	6	55 %
2009	5	2	40 %	9	6	67 %	14	8	57 %
2010	4	2	50 %	6	3	50 %	10	5	50 %
2011	4	3	75 %	6	0	0 %	10	3	30 %
2012	5	2	40 %	7	1	14 %	12	3	25 %
2013	5	4	80 %	8	1	13 %	13	5	38 %
2014	6	4	67 %	9	2	22 %	15	6	40 %
2015	4	2	50 %	9	1	11 %	13	3	23 %
2016	5	3	60 %	9	4	44 %	14	7	50 %
2017	3	2	67 %	7	5	71 %	10	7	70 %
2018	6	5	83 %	9	4	44 %	15	9	60 %
2019	12	10	83 %	13	9	69 %	25	19	76 %
2020	7	7	100 %	11	5	45 %	18	12	67 %
2021	6	5	83 %	9	2	22 %	15	8	47 %



Tabell G. Fordeling av jaktfelt og grunnkvoter siste 5 år.

		2017	2018	2019	2020	2021	Sum	%
Innenb.	Antall jaktfelt	1	2	2	2	2		Innenbygds
	Antall elg	4	6	6	5	6	27	66 %
	Antall hjort	5	7	7	9	8	36	54 %
Utenb.	Antall jaktfelt	3	2	2	2	2		Utenbygds
	Antall elg	4	3	3	2	2	14	34 %
	Antall hjort	7	6	6	6	6	31	46 %

Tabell H. Takseringsresultat for Lirype i Dalsida og Lordalen statsallmenninger 2007-2021.

Område	Tetthet - Lirype/ km ²															
	2007	2008	2009	2010	2011	2012	2013	2014	2015	2016	2017	2018	2019	2020	2021	Snitt
Dalsida	9,0	18,0	10,0	10,0	6,0	14,0	16,0	15,0	10,5	12,9	13,1	24,5	19,6	30,6	18,3	15,2
Lordalen	40,0	21,0	14,0	14,0	10,0	20,0	15,0	13,0	8,0	14,3	24,7	26,9	27,8	27,8	24,0	20,0
Samlet	20,0	19,0	11,0	12,0	8,0	15,0	15,0	14,0	9,2	13,6	18,9	25,7	23,7	26,8	21,2	16,9
Område	Produksjon - Antall kyllinger/2 voksne															
	2007	2008	2009	2010	2011	2012	2013	2014	2015	2016	2017	2018	2019	2020	2021	Snitt
Dalsida	3,6	4,3	2,6	4,5	2,2	4,9	5,5	5,4	2,8	4,0	3,5	6,9	2,9	3,8	3,5	4,0
Lordalen	4,6	5,7	4,2	6,3	4,8	6,5	5,4	5,2	3,3	3,9	4,0	4,1	2,8	4,4	3,1	4,6
Samlet	4,1	5,0	3,4	5,4	3,5	5,4	5,4	5,3	3,0	3,9	3,7	5,6	2,9	4,0	3,3	4,3
Område	Antall ryper observert under taksering															
	2007	2008	2009	2010	2011	2012	2013	2014	2015	2016	2017	2018	2019	2020	2021	Snitt
Dalsida	327	292	228	205	101	167	326	257	194	137	261	611	295	279	258	263
Lordalen	106	138	98	108	95	98	145	115	95	148	248	351	233	168	174	155
Samlet	433	430	321	313	196	265	471	372	289	285	509	962	528	447	432	413
Område	Tetthet voksen fugl (stamfugl)															
	2007	2008	2009	2010	2011	2012	2013	2014	2015	2016	2017	2018	2019	2020	2021	Snitt
Dalsida									4,2	4,4	4,9	5,5	7,8	10,9	6,8	6,4
Lordalen									3,2	4,7	8,2	8,9	11,4	7,4	9,5	7,6
Samlet									3,7	4,5	6,6	7,2	9,6	9,2	8,1	7,0



Tabell I. Fellingsresultat (rapportert og beregnet) i perioden 2010-2021 for artene lirype, fjellryper orrfugl og hare i Lordalen og Dalsida statsallmenninger.

År		2010	2011	2012	2013	2014	2015	2016	2017	2018	2019	2020	2021
Rapportert	Ant. kort utstedt *	575	453	280	312	342	279	280	310	439	328	374	347
	Ant. rapporter	297	267	221	221	227	190	137	203	228	230	157	301
	Svarprosent	52 %	59 %	79 %	71 %	66 %	68 %	49 %	65 %	52 %	70 %	42 %	87 %
	Jaktdager	1000	817	616	686	680	596	413	573	577	584	503	843
	Felte liryper	583	224	192	237	211	187	194	228	317	330	299	375
	Felte fjellryper	278	205	147	150	96	107	120	114	121	115	83	132
	Ryper totalt	861	429	339	387	307	294	314	342	438	445	382	507
	Felt rype/rapp.	2,9	1,6	1,5	1,8	1,4	1,5	2,3	1,7	1,9	1,9	2,4	1,7
	Felt rype pr dag	0,9	0,5	0,6	0,6	0,5	0,5	0,8	0,6	0,8	0,8	0,8	0,6
	Felte orrfugl	3	0	0	2	0	2	1	0	1	1	3	2
	Felte harer	7	8	4	6	5	16	10	8	10	6	4	5
	Felte totalt	871	437	343	395	312	312	325	350	449	452	389	514
	Felt vilt /rapp.	2,9	1,6	1,6	1,8	1,4	1,6	2,4	1,7	2,0	2,0	2,5	1,7
Beregnet	Jaktdager	1936	1386	780	968	1024	875	844	875	1111	833	1198	972
	Felte liryper	1129	380	243	335	318	275	396	348	610	471	712	432
	Felte fjellryper	538	348	186	212	145	157	245	174	233	164	198	152
	Felt ryper samlet	1667	728	430	546	463	410	642	522	843	635	910	584
	Felt orrfugl	6	0	0	3	0	3	2	0	2	1	7	2
Felt hare	14	14	5	8	8	23	20	12	19	9	10	6	

*) Ikke inkludert rovviltkort og andejaktkort, inkludert gratiskort

$$\text{Jaktdager (beregnet)} = \frac{\text{antall jakt dager (rapportert)} \times \text{antall solgte kort (rapportert)}}{\text{antall rapporter}}$$

$$\text{Felt [art] (beregnet)} = \frac{\text{antall felte[art] (rapportert)} \times \text{jaktdager(beregnet)}}{\text{antall jakt dager (rapportert)}}$$



Vedlegg 3 – Priser 2021

Utleie

Hytter	Leiepris	
Haujehytta, Lordalshytta, Lesjøbue	kr 650,00	/døgn
Gåsbuhytta, Slettmohytta, Skredalegeret, Vangstjønnbu, Langvassbu	kr 550,00	/døgn
Salhøtjønnbu, Langtjønnbu, Storvassbu, Nordre Grønvassbu, Skurveosbue	kr 450,00	/døgn
Grynningslibu	kr 350,00	/døgn

Naust	kr 3 500,00	/år
--------------	-------------	-----

Camping	kr 750,00	/sesong
	kr 200,00	/døgn

Båt	kr 50,00	/døgn
------------	----------	-------

Kortsalg

FISKE	Kortpris		Prisramme
Stang	kr 70,00	/døgn	kr 100,00
	kr 100,00	/2 døgn	kr 200,00
	kr 150,00	/3 døgn	kr 300,00
	kr 220,00	/uke	kr 350,00
	kr 300,00	/sesong	kr 700,00
Stang, oter og garn	kr 115,00	/døgn	kr 200,00
	kr 180,00	/2 døgn	kr 400,00
	kr 215,00	/3 døgn	kr 600,00
	kr 250,00	/uke	kr 700,00
	kr 450,00	/sesong	kr 1 400,00

REIN	Innenbygds	Utenbygds	Prisramme
Fritt dyr	kr 3 200,00	kr 6 400,00	kr 6 500,00
Kluftbukk	kr 2 450,00	kr 4 900,00	kr 5 100,00
Bukk u/50 kg	kr 2 450,00	kr 4 900,00	kr 5 100,00
Simle / ungdyr	kr 1 700,00	kr 3 400,00	kr 3 400,00
Kalv	kr 800,00	kr 1 600,00	kr 1 600,00

ELG/HJORT	Grunnavgift	Kilospris
Elg	kr 3 100,00	kr 70,00
Hjort	kr 1 500,00	kr 70,00



RÅDYR	Pris pr kort
Bukk (10.08-24.09) / fritt dyr (25.09-23.12)	kr 500,00
Fritt dyr i perioden 25.09-23.12	kr 400,00
Tilleggsavgift jaktlag (pr. ekstra jeger)	kr 200,00

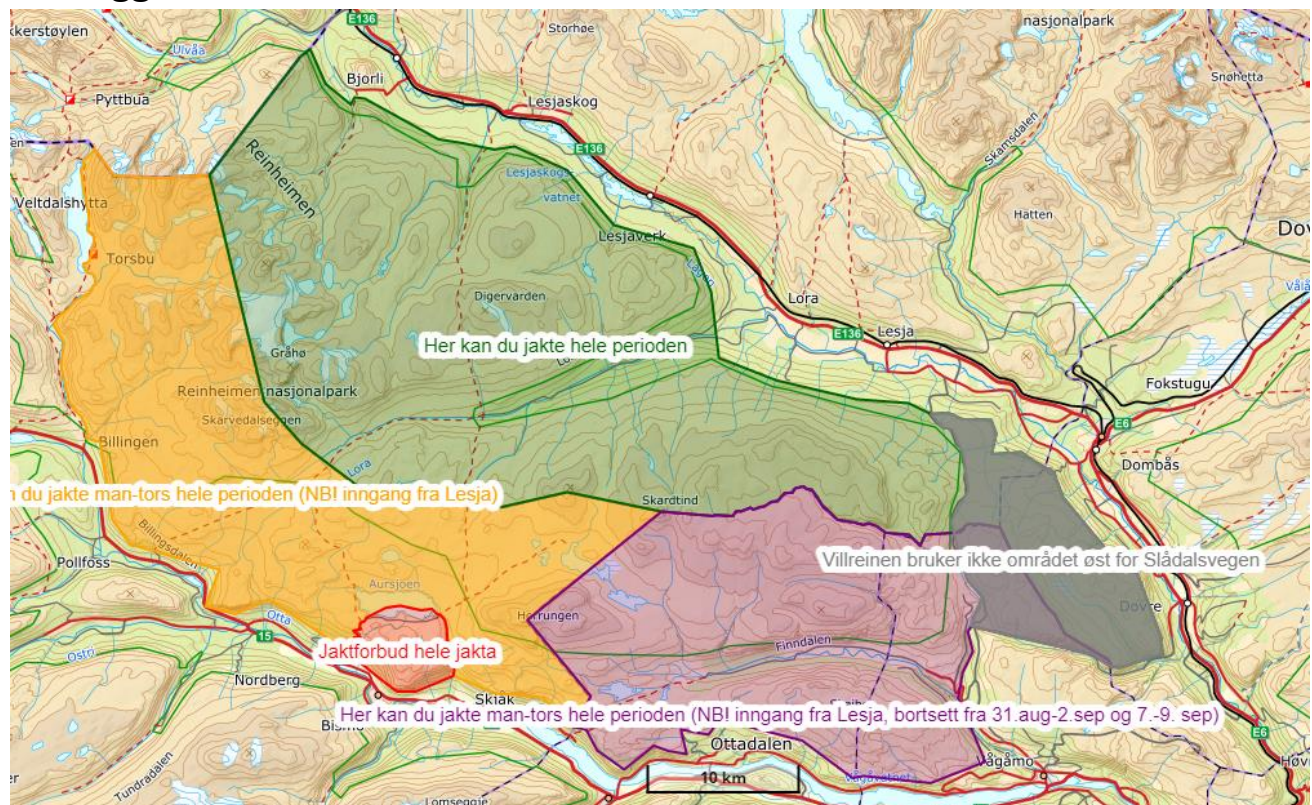
SMÅVILT	Kortpris		
Utenbygdsboende før 10.10.	Med hund	Uten hund	Prisramme
1. periode (20.09.-24.09.)		kr 900,00	kr 1 000,00
2. periode (25.09.-29.10.)	kr 1 000,00	kr 900,00	kr 1 000,00
3. periode (30.09.-04.10.)	kr 1 000,00	kr 900,00	kr 1 000,00
4. periode (05.10.-09.10.)	kr 1 000,00	kr 900,00	kr 1 000,00
Utenbygdsboende fra 10.10.	Med hund	Uten hund	Prisramme
1 døgn	kr 250,00	kr 200,00	kr 250,00
Ukekort	kr 1 000,00	kr 900,00	kr 1 400,00
Sesong	kr 1 400,00	kr 1 200,00	kr 2 300,00
Innenbygdsboende fra 15.09	Med hund	Uten hund	Prisramme
1 døgn	kr 125,00	kr 100,00	kr 250,00
Ukekort	kr 500,00	kr 450,00	kr 1 400,00
Sesong	kr 700,00	kr 600,00	kr 2 300,00
Snarefangst sesong - Innenbygdsboende		kr 150,00	kr 2 300,00

Smårovvilt/lisensjakt	kr 0,00	/sesong
------------------------------	---------	---------

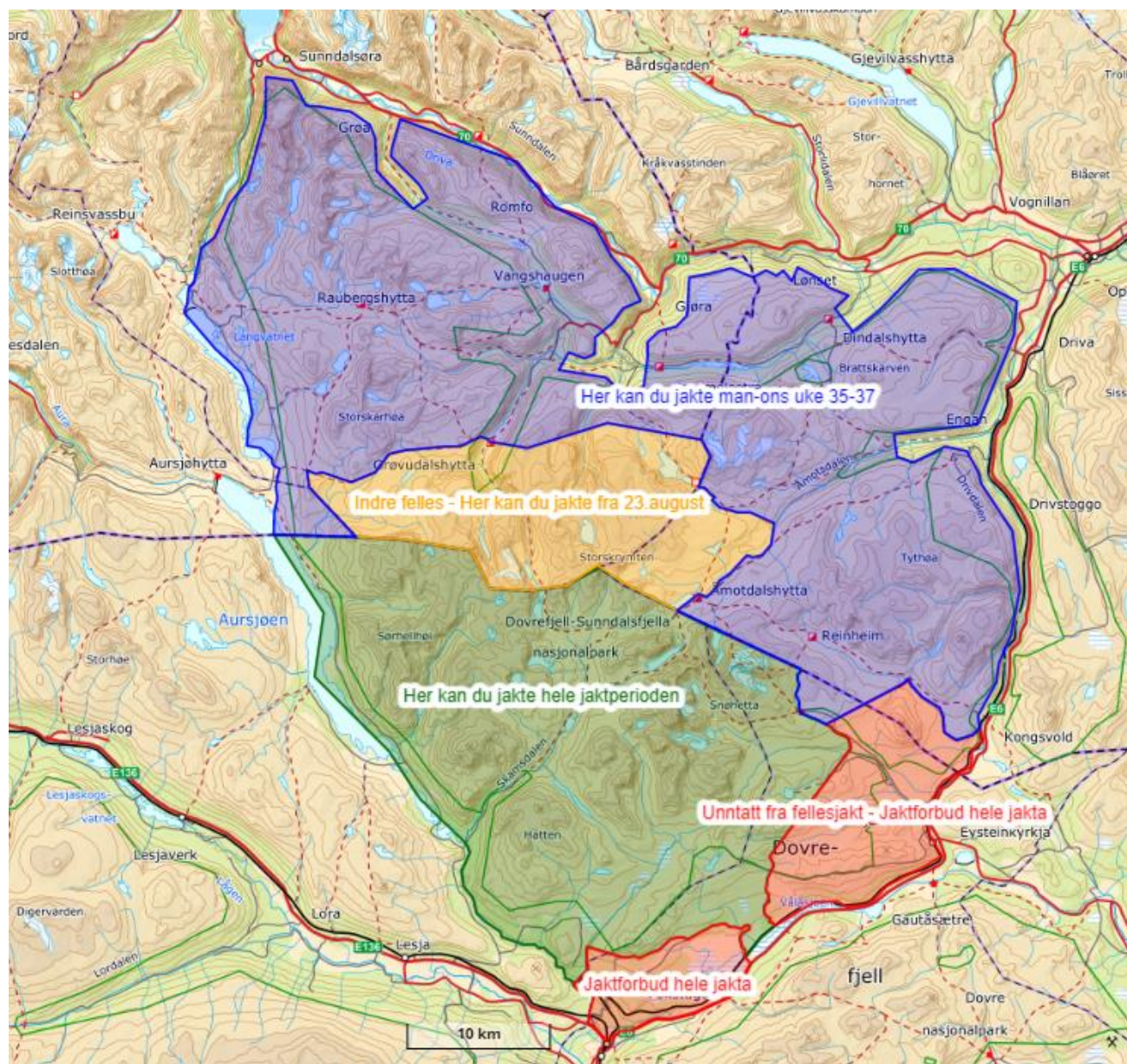
TRENINGSKORT - FUGLHUND	Treningsavgift	
Treningsfelt Kvita	kr 100,00	/dag
Lordalen (etter jakta)	kr 100,00	/dag
Dalsida (etter jakta)	kr 100,00	/dag
Dalsida (etter jakta)	kr 100,00	/dag
Vest for Vangsåe (utleid til Lesja og Dovre fuglhundskole før jakta)	kr 100,00	/hund

SKUDDPREMIE/FANGSTOPPGAVE	Skuddpremie	
Rødrev og mår	kr 500,00	/dyr
Røyskatt og mink	kr 250,00	/dyr
Ravn og kråke	kr 50,00	/dyr
Fangstoppgave garnfiske	kr 150,00	/rapport

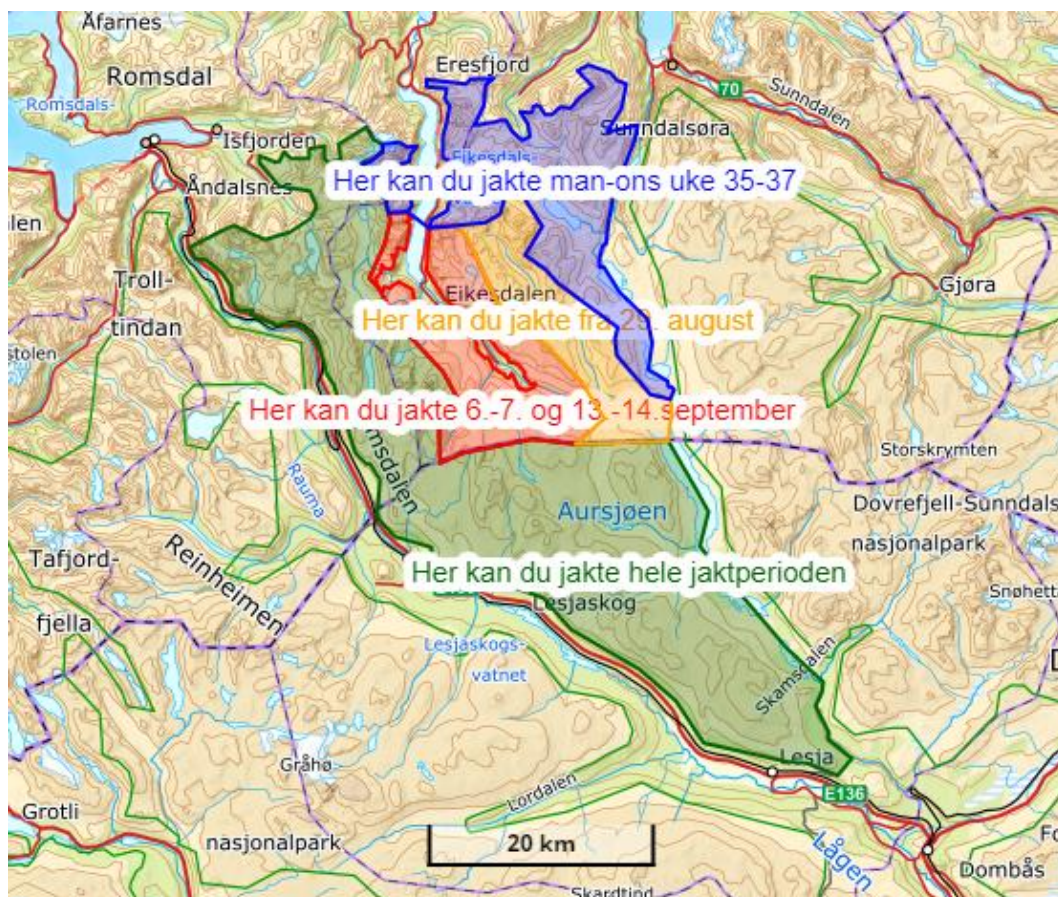
Vedlegg 4 – Kart



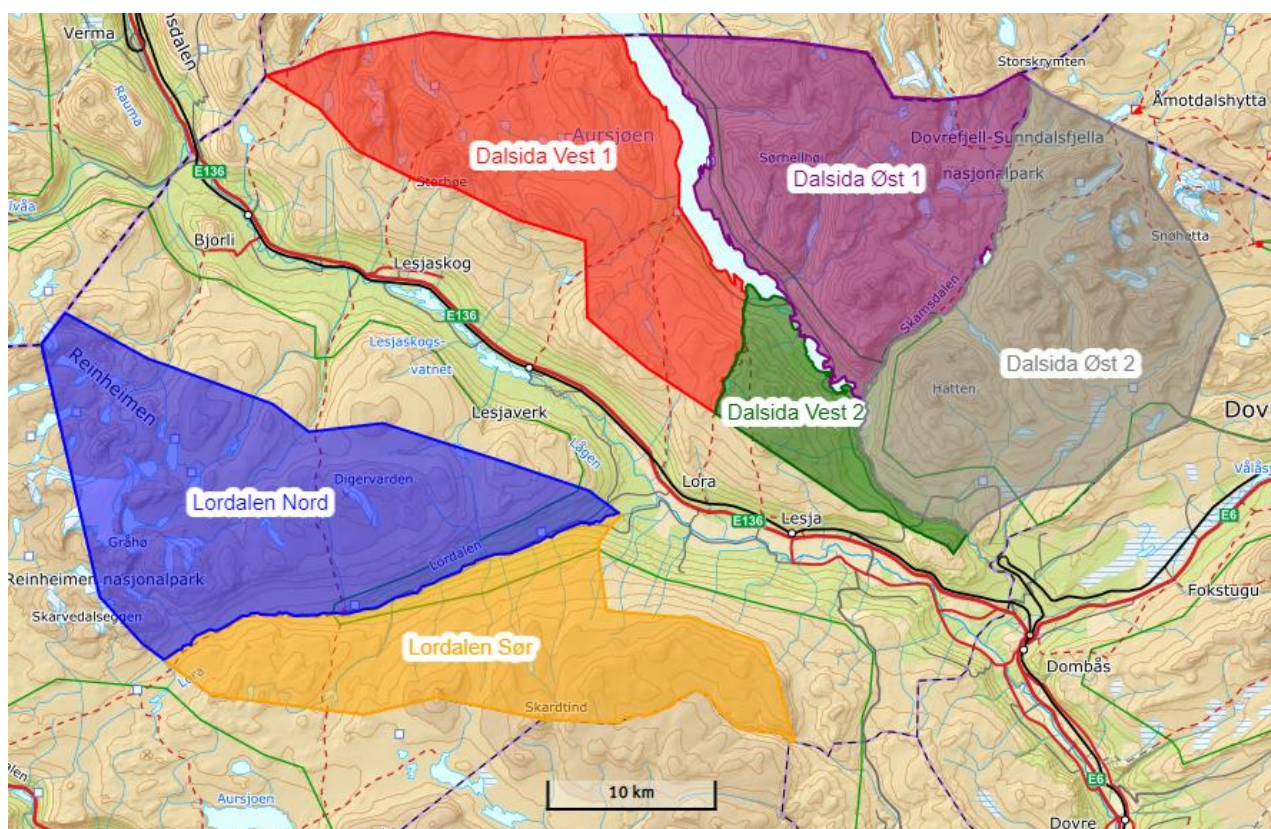
Kart 1. Jaktområdet for villreinjegere i Reinheimen 2021. Det største skraverte feltet ble åpnet 1. september.



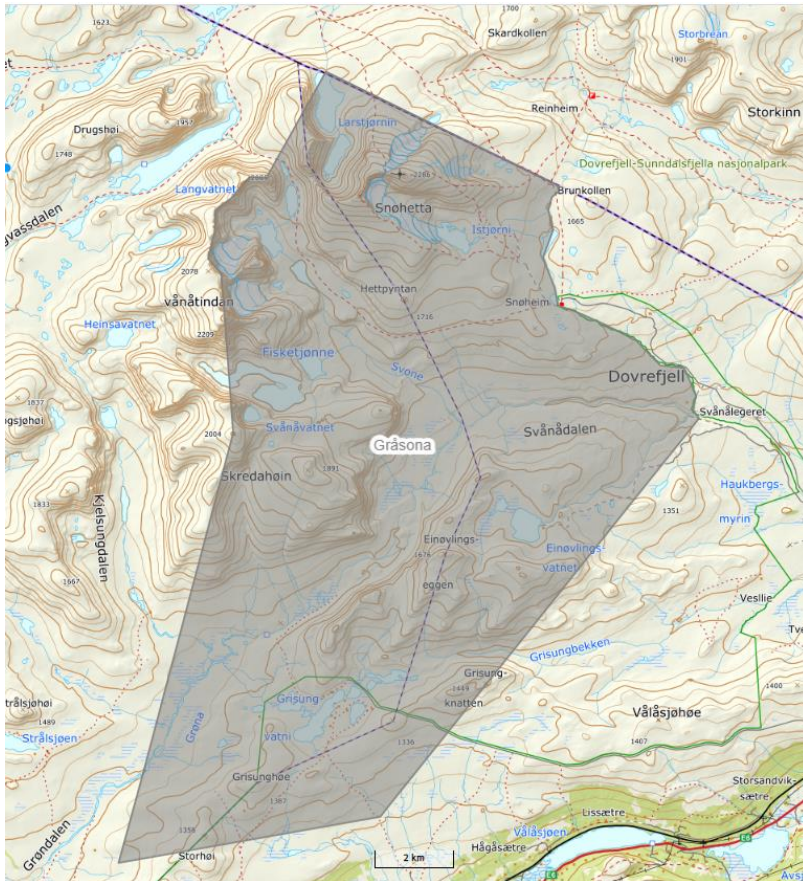
Kart 2. Jaktområdet for villreinjegere med Lesja-kort i Snøhetta Øst i 2021 (Bakgrunnskart: norgeskart.no).



Kart 3. Jaktområde for villreinjegere med Lesja-kort i Snøhetta Vest i 2021 (Bakgrunnskart: norgeskart.no).



Kart 4. Jaktfeltinndeling småviltjakt 2021 (Bakgrunnskart: norgeskart.no).



Kart 5. Uavklart grenseforhold mellom Dalsida statsallmenning og Dovrefjell statsallmenning. Området forvaltes etter «Gråsonavtalen» (Bakgrunnskart: norgeskart.no).