



LESJA FJELLSTYRE

Årsmelding 2022



STORVILTJAKT



SMÅVILTJAKT



FISKE



HYTTER & FRILUFTSLIV

www.lesja-fjellstyre.no
lesja@fjellstyre.no
91 00 51 69

#lesjafjellstyre





Forord

Lesja fjellstyre forvalter bruksretter i Dalsida statsallmenning og Lordalen statsallmenning i Lesja. Dalsida statsallmenning er på ca. 1 030 km² og er en del av Dovrefjellområdet. Lordalen statsallmenning er på ca. 570 km² og er en del av Reinheimen. Statsallmenningene utgjør ca. 70 % av Lesja kommunes areal. Fjellstyrets viktigste oppgave er å forvalte bruksrettene i statsallmenningene til beste for de bruksberettigede og allmennheten. Forvaltning av bruksrettene i statsallmenningene skal skje på en måte som tar hensyn til naturvern- og friluftsinnteressene, og som fremmer næringslivet i bygda.

Årsmeldinga er en oppsummering av fjellstyrets aktiviteter, i tillegg vil en finne aktuell informasjon for brukerne av statsallmenningene. Tall fra fjoråret er gjengitt i parentes.

Simon Åsheim ble ansatt som fjelloppsyn/saksbehandler fra 1. august.

Driftsåret 2022 resulterte i et underskudd på kr 466 007,-. Reduksjon i inntekter og trekk i refusjon på grunn av underforbruk i 2021 er hovedårsaken til årets resultat. Villreinkvotene i Snøhetta ble redusert, rypekvotene ble redusert og rypa fredet i Lordalen. I tillegg virket været inn på salg av hytteovernatting og fiskekort. Økonomien i fjellstyret vurderes fortsatt som god, men med økte lønnskostnader til ytterligere en fulltidsansatt er vi nå enda mer avhengig av stabile inntekter på jakt, fiske og hytteleie. Revidert regnskap følger med som vedlegg (vedlegg 5).

Årsmeldingen ble godkjent av Lesja fjellstyre på møte 27.03.2023 som sak 11/2023.

Liv Klara Enstad
Leder

Bjørn Magnus Tordhol
Nestleder

Jo Mosenden
Styremedlem

Per Inge Skotte
Styremedlem

Ole Martin Lusæter
Styremedlem

Elise Lyftingsmo
Daglig leder/fjelloppsyn



Innhold

1	Fjellstyret.....	4
1.1	Fjellstyrets medlemmer.....	4
1.2	Ansatte.....	4
1.3	Arbeidstidsfordeling.....	5
1.4	Kontorlokaler og åpningstider.....	6
1.5	Arbeidsmiljøet, skader og ulykker.....	6
1.6	Likestilling.....	6
1.7	Påvirkning av det ytre miljø.....	6
1.8	Verneombud.....	6
1.9	Representasjon, møter og befaringer.....	6
2	Informasjon.....	7
3	Rekruttering av ungdom.....	8
3.1	Undervisningsopplegg med Lesja skule.....	8
4	Arealplaner, arealforvaltning og grunndisponering.....	8
5	Beite.....	9
6	Seter og tilleggsjord.....	9
7	Campingplasser, friluftsområder, parkerings- og rasteplasser.....	9
8	Bruer.....	10
9	Tiltak i allmenningen.....	10
9.1	Mindre tiltak.....	10
9.2	Kulturstien.....	10
10	Fjellstyrets hytter, buer, naust og båter.....	10
10.1	Utleie av hytter og buer.....	11
10.2	Båter.....	12
10.3	Garasjen på Aura.....	12
10.4	Restaurering og vedlikehold.....	12
11	Fiske og fiskestell.....	13
11.1	Salg av fiskekort.....	13
11.2	Kultivering.....	13
11.3	Fiskeregler.....	15
11.4	Aursjømagasinet.....	15
12	Villrein.....	16
12.1	Priser og inntekter.....	17
12.2	Fellesjaktavtaler i Snøhetta villreinområde.....	17
12.3	Fellesjaktavtaler i Reinheimen villreinområde.....	17
12.4	Kvoter og fellingsresultater.....	18
13	Oppsyn.....	22
14	Elg, hjort og rådyr.....	22
14.1	Forvaltning.....	22
14.2	Kvoter og fellingsresultat.....	22
14.3	Priser og inntekt.....	25
14.4	Fordeling mellom innenbygds- og utenbygdsboende.....	25
15	Småvilt.....	25
15.1	Forvaltningsregime for li- og fjellrype.....	25
15.2	Kortsalg og priser.....	26
15.3	Fellingsstatistikk.....	27

15.4	Smårovvilt	29
16	Rovvilt.....	30
17	Moskus	30
18	Fjellrev	31
19	Tidligere Hjerkinnskytefelt.....	31
20	Økonomi og regnskap	32
20.1	Tilskudd fra fjellkassa.....	33

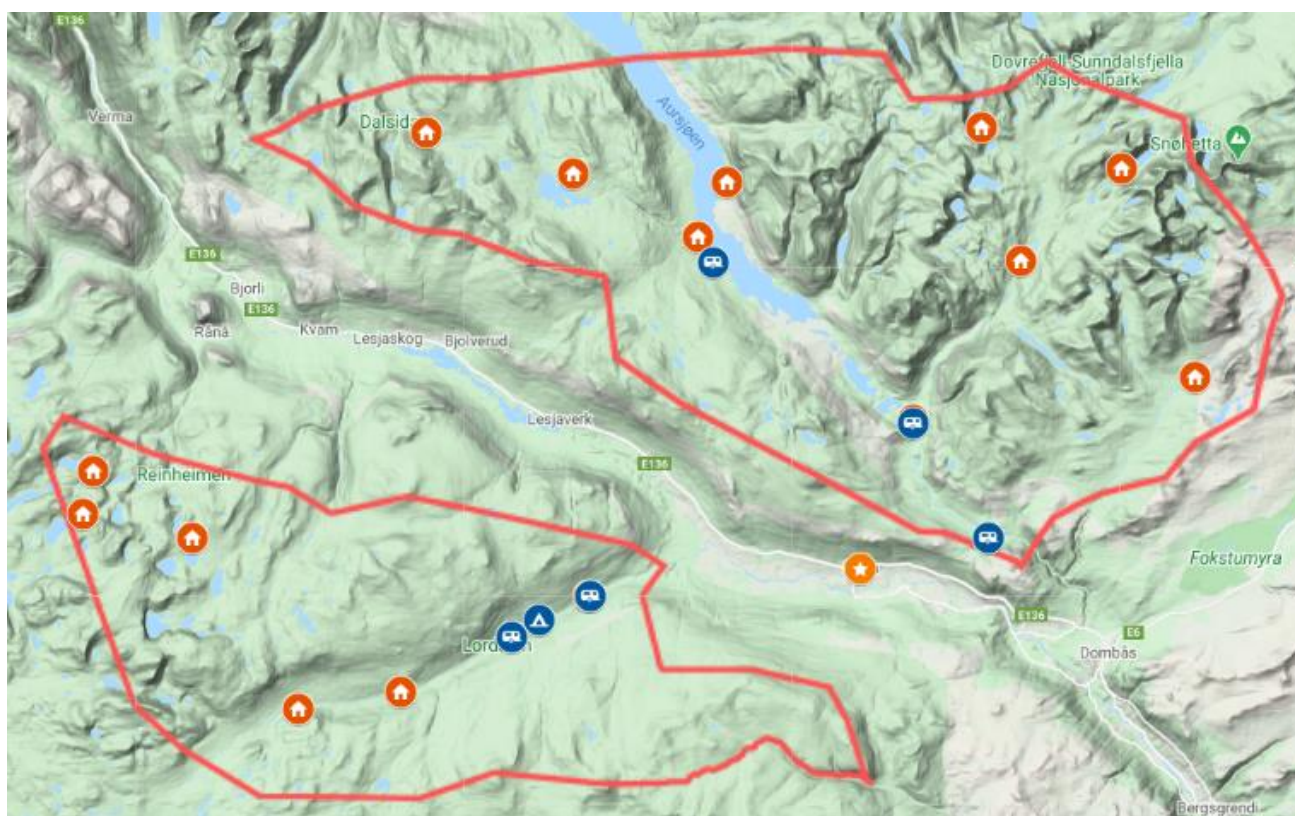
Vedlegg 1: Fjellstyrets hytter, buer, naust og båter

Vedlegg 2: Tabeller

Vedlegg 3: Priser 2022

Vedlegg 4: Kartvedlegg

Vedlegg 5: Revidert regnskap



Figur 1. Kart over Lordalen statsallmenning (sør) og Dalsida statsallmenning (nord).

Forsidefoto: Mot Langvatnet, (Elise Lyftingsmo).



1 Fjellstyret

Fjellstyrenes virksomhet er hjemlet i fjelloven. Fjellstyret er tillagt administrasjonen av bruksrettene og lunnende (herligheter) i statsallmenningene (kart; figur 1), så lenge ikke annet er forutsatt i eller i medhold av lov. I hovedtrekk omfatter dette jordbrukstilknyttede bruksretter som seter og beite, samt jakt, fangst og fiske. Bruksrettene innhold er ikke uttømmende beskrevet i fjelloven, men er fastlagt gjennom lang tids bruk. Utnyttelsen av bruksrettene er heller ikke låst til en bestemt tilstand, og en tidsmessig utvikling av bruksrettene står sentralt. Den skogfaglige forvaltningen er tillagt Statskog SF.

1.1 Fjellstyrets medlemmer

Lesja fjellstyre besto i 2022 av:

Medlemmer:

Liv Klara Enstad
Bjørn Magnus Tordhol
Jo Mosenden
Per Inge Skotte
Ole Martin Lusæter

Varamedlemmer:

Eivind Bakken
Kristen Berg Øverli
Ellen Sørungård Syse
Trude Tokle
Audny Bakken

Fjellstyret har avholdt 6 (5) fysiske møter og behandlet 49 (56) saker. Det er en referatsak pr fysisk fjellstyremøte, som omfattet 218 (203) dokumenter. Det har vært gjennomført en befaring i Dalsida statsallmenning med styret, sammen med Lesja kommune.

1.2 Ansatte

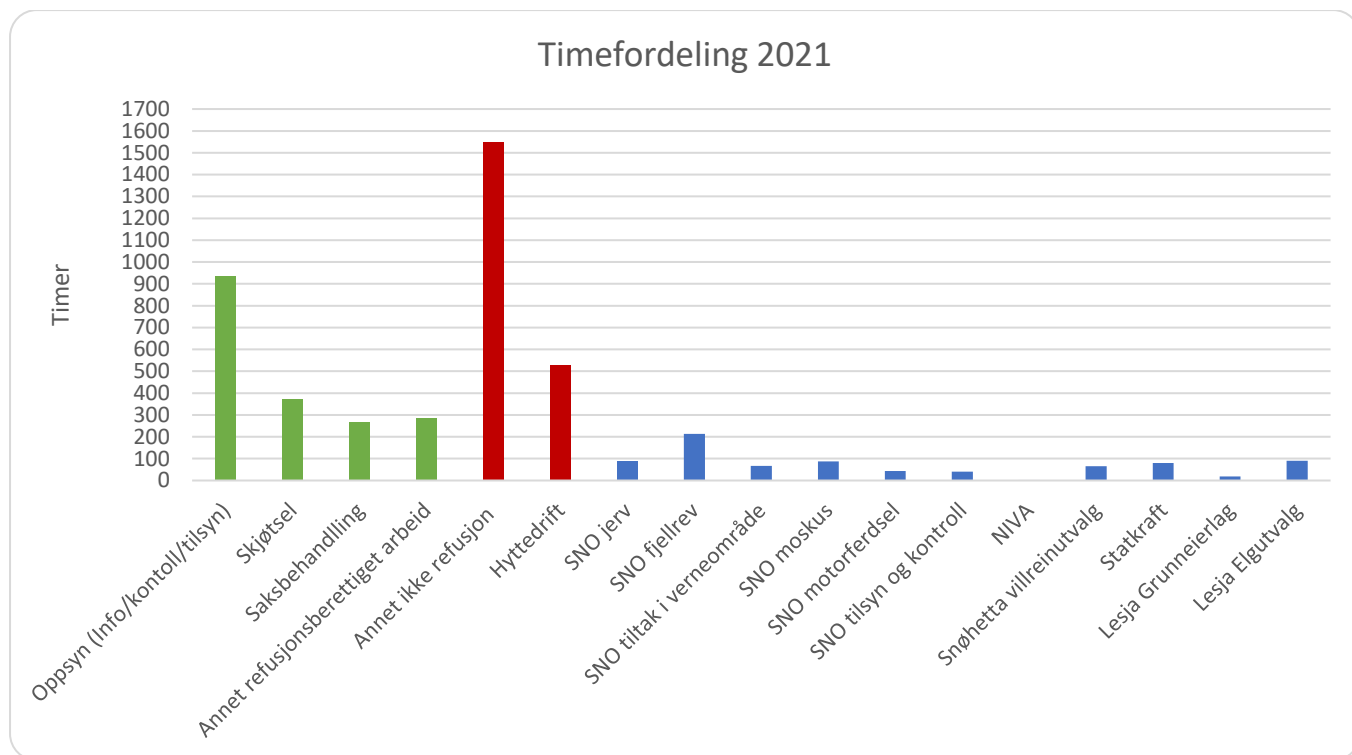
Fjellstyret hadde pr. 31.12.2022 tre fast ansatte. Fem personer har vært engasjert på timesbasis. Simon Åsheim tiltrådte i stillingen som fjelloppsyn/saksbehandler den 1.august.

Elise Lyftingsmo	Daglig leder/fjelloppsyn i 100 % stilling
Robin Langemyr	Saksbehandler/fjelloppsyn i 100% stilling
Simon Åsheim	Saksbehandler/fjelloppsyn i 100% stilling fra 1.august
Jon Nørstebø	Sesongoppsyn fra 1.juni til 31.oktober
Eldrid Riise	Renholder
Alf Riise	Vaktmester/vedlikehold
Atle Erik Berget	Oppsyn i reinsjakta
Torgeir Lande	Oppsyn i reinsjakta
Revisor	Innlandet revisjon IKS

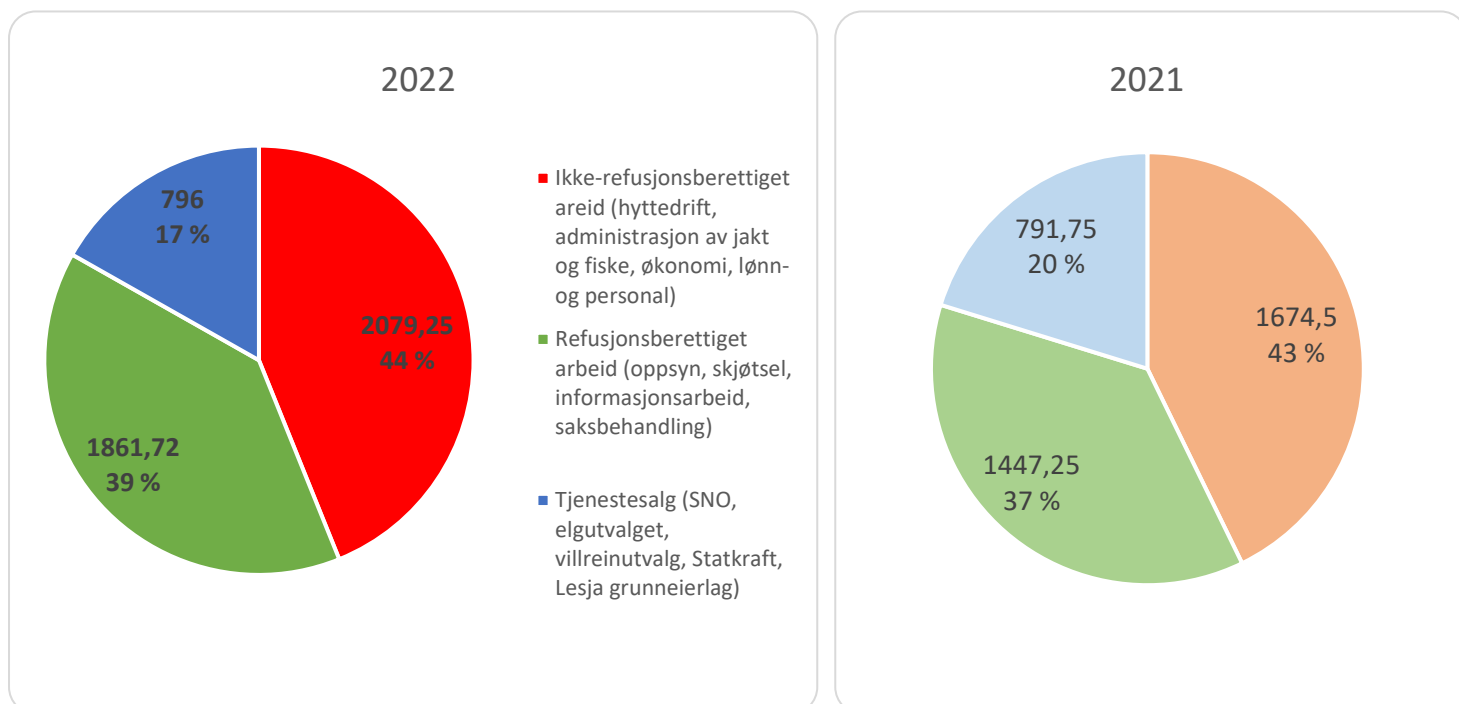


1.3 Arbeidstidsfordeling

Det har blitt utført 4737 (3913) arbeidstimer noe som tilsvarer 2,5 (2,2) årsverk. Timefordeling på de ulike arbeidsområdene er presentert i figur 2 og 3.



Figur 2. Timebruk fordelt på de ulike arbeidsområdene i 2022.



Figur 3. Timefordeling fordelt på ikke-refusjonsberettiget arbeid, refusjonsberettiget arbeid og tjenest salg i 2022 (venstre diagram), og tilsvarende for 2021 (høyre diagram).

1.4 Kontorlokaler og åpningstider

Fjellstyret er lokalisert i Veksthuset i Lesja sentrum. Fast kontordag er mandag kl. 09.00 - 15.00.

1.5 Arbeidsmiljøet, skader og ulykker

Arbeidsmiljøet i fjellstyret er bra. Ingen av de ansatte har vært utsatt for alvorlige / vesentlige ulykker eller skader i forbindelse med utføring av sitt arbeid. Oppdatert HMS-plan ble vedtatt i sak 43/2021.

Oppsynet er utstyrt med nødnettsterminal, skredsøker og satellitt-sporingsenheten Inreach.

1.6 Likestilling

Blant de 3 fast ansatte er det 1 kvinne og 2 menn. Personalpolitikken blir ansett for å være kjønnsnøytral.

1.7 Påvirkning av det ytre miljø

Fjellstyret driver ikke virksomhet som medfører betydelig påvirkning av det ytre miljø. Avfall blir kildesortert og spesialavfall blir levert til mottak.

1.8 Verneombud

Arbeidsmiljøloven (§ 6-1) krever at virksomheter som har ansatte skal velge verneombud. Ved virksomheter med mindre enn 10 arbeidstakere kan det skriftlig avtales annen ordning, bl.a. at det ikke skal være verneombud ved virksomheten. En slik avtale varer ifølge arbeidsmiljøloven i 2 år, hvis ikke annet er avtalt i avtalen. Lesja fjellstyre gikk 28.04.08 inn for at det skriftlig avtales at det ikke skal være verneombud for fjellstyrets virksomhet, og at avtalen kan vurderes på nytt neste fjellstyreperiode, hvis det er behov for det (Sak 30/08).

1.9 Representasjon, møter og befaringer

Representasjon

Snøhetta Villreinutvalg	Per Inge Skotte
Reinheimen/Breheimen villreinutvalg	Bjørn Magnus Tordhol
Lesja elgutvalg	Ole Martin Lusæter og Elise Lyftingsmo
Dalsidevegene AS	Jo Mosenden og Elise Lyftingsmo
Lordalsvegen	Liv Klara Enstad
Faglig rådgivende utvalg Dovrefjell	Jo Mosenden
Faglig rådgivende utvalg Reinheimen	Per Inge Skotte
Fjellstyrene i Oppland	Liv Klara Enstad
NGGIS – Regional faggruppe utmark	Elise Lyftingsmo
Arbeidsgiverutvalg	Liv Klara Enstad, Bjørn Magnus Tordhol og Elise Lyftingsmo



Møter og befaringer

Fjellstyremedlemmer og/eller administrasjonen deltok på følgende møter, befaringer, o.l.:

- Styremøter i Snøhetta villreinutvalg.
- Årsmøte og styremøter i Reinheimen/Breheimen villreinutvalg.
- Årsmøte og styremøter i Lesja Elgutvalg.
- Møter med SNO om tjenestekjøp.
- Fagsamling for fjelloppsyn.
- Regionsamling Oppland.
- Befaring i Dalsida statsallmenning.
- Befaring i Lordalen statsallmenning.
- Oppsynsmøter før villreinjakta i Snøhetta og Reinheimen-Breheimen.
- Jaktleder møte før elg- og hjortejakta.
- Generalforsamling og styremøter for Dalsideveiene as.
- Styremøter for Lordalsvegen og Bjøknegeilen.
- Møter NGGIS – Regional faggruppe utmark.
- Jordskifteretten vedrørende Lordalsvegen.
- Møte om revidering av forvaltningsplan for Dovrefjellområdet.
- Møte om revidering av regional plan for Ottadalområdet.
- Møte om fiskesamarbeid i Lesja.
- Styremøte i FOSA.
- Dialogmøte om forvaltning av hjorteviltbestandene i Lesja og Dovre.
- Feltemøte fjellrev i Snøhetta.
- Samling for tellekorps villrein.
- Møter om fjerning av båtvrak i statsallmenninger.
- Diverse webinar

2 Informasjon

Det meste av kommunikasjon med våre brukere skjer via telefon, e-post og sosiale medier. Lesja fjellstyre har egen hjemmeside www.lesja-fjellstyre.no, side på Facebook og profil på bildedelingssiden Instagram. I tillegg har fjellstyret emneknaggen #lesjafjellstyre som vi oppfordrer folk til å bruke når de deler bilder fra statsallmenningene på Instagram.

På hjemmesiden finnes det informasjon om fjellstyrets tilbud om jakt, fiske og hytteutleie. Møtebøkene fra fjellstyremøtene, og årsmeldingene legges ut her. I tillegg er det informasjonssider på www.inatur.no om fjellstyrets forskjellige tilbud.

Aktuelle saker fra hjemmesiden, samt annen relevant informasjon fra andre kilder, har blitt delt på fjellstyrets facebookside med jamne mellomrom. Bilder fra statsallmenningene har blitt delt på Instagram.



3 Rekruttering av ungdom

All ungdom under 20 år fisker gratis med stang, og alle innenbygdsboende ungdommer mellom 16 og 20 år hadde tilbud om gratis småviltkort. Det ble løst 0 (0) gratis småviltkort. Alle innenbygdsboende førstegangsjegere under 20 år ble tilbudt gratis jaktkort på villrein. 8(7) personer benyttet seg av dette.

Skolene i Lesja har tilbud om gratis fiskekort, mulighet til å fiske med garn og benytte buer og båter på Dalsida. I tillegg får Lesja skule årlig 2 jaktkort på villrein. Fiskefangsten ble brukt i undervisning og skolekjøkken.

Fjellstyret betalte jegerprøvekurset for alle innenbygds deltakere under 20 år.

Fjellstyret er sammen med Lesja jeger- og fiskeforenings arrangør av småvilt- og fiskecamper. I 2022 ble den årlige introjakten på villrein avlyst på grunn av for få ledere. Småviltcampen ble flyttet fra Lordalen til Dalsida da rypa ble fredet i Lordalen.

3.1 Undervisningsopplegg med Lesja skule

Undervisningsopplegget ble avlyst på grunn av dårlig vær.

4 Arealplaner, arealforvaltning og grunnDisponering

Fjellstyret har uttalt seg til følgende saker og planer om arealforvaltning og grunnDisponering:

Sak 12/2022	UTTALE – RIVE UTHUS OG SETTE OPP TILBYGG + TO NYE PIPER – GID 156/1/34
Sak 17/2022	UTTALE – SØKNAD OM RIVING AV GAMMEL BU OG OPPFØRING AV NY BU VED GRISUNGEN – DISPENSASJON GID 156/1/362
Sak 19/2022	REVURDERING AV STØRRELSE - BAKLIBUE
Sak 20/2022	LESJABUE I STORDALEN – OVERFØRING AV BU TIL ERESFJORD OG VISTDAL FJELLSTYRE
Sak 29/2022	LORDALEN BEITELAG BA – SØKNAD OM OPPFØRING AV GJETERBU VED KROKUTTJØNNE I LORDALEN
Sak 35/2022	UTTALE – OPPRYDDING AV BRANNTOMT OG ETABLERING AV MIDLERTIDIG VEG – GID 157/1/82
Sak 38/2022	UTTALE – SØKNAD OM GARNKASSE VED DJUPTJØNNE I DALSIDA LANDSKAPSVERNOMRÅDE
Sak 39/2022	UTTALE – GJENOPPBYGGING AV HYTTE ETTER BRANN – GID 156/1/82
Sak 41/2022	UTVISNING AV TILLEGGSJORD TIL SETER – BELLE - GID 156/1/385

Delegert vedtak

Lesja fjellstyre vedtok revidert delegasjonsreglement i sak 34/2020. Følgende saker ble behandlet administrativt i henhold til delegasjonsreglementet:



Delegert sak 01/2022	SMÅVILTCAMP 2022 - SØKNAD OM JAKTKORT OG TILLATELSE TIL Å FRAVIKE LOKALE JAKTTIDSBESTEMMELSER PÅ SMÅVILT
Delegert sak 02/2022	SØKNAD OM OPPSETTING AV GJERDE -SIGURD K. BØ
Delegert sak 03/2022	SØKNAD OM FRAKT AV MATERIALER MED HELIKOPTER TIL PÅBYGG AV BU VED SØRE MIUTJØNN - GID 1561125
Delegert sak 04/2022	SØKNAD OM OPPFØRING AV UTEDO PÅ TANDSETRE - GID 1561306
Delegert sak 05/2022	TILLATELSE TIL MOTORISERT FERDSEL OG LANDING I DALSIDA STATSALLMENNING I FORBINDELSE MED UTFRAKTING AV 5 KYR - ANNE E. TORSGÅRD

5 Beite

Regler for beitebruk i Lordalen og Dalsida ble fastsatt i 2012 i sak 43/2012.

Fjellstyret behandlet 0 (1) sak om beite.

6 Seter og tilleggsjord

Fjellstyret vedtok i sak 48/2022 å digitalisere og oppdatere seterregisteret i statsallmenningene. Arbeidet forventes fullført i 2023/2024.

Fjellopsynet startet arbeidet med å gå over gjerdene i statsallmenningene. Omtrent 40 % av alle setergrendene er gjennomgått. Hovedintrykket er dårlig vedlikeholdte gjerder og behov for utbedringer. Haukruste skilte seg ut med svært godt vedlikeholdte gjerder. To seterbrukere har fått muntlig tilbakemelding om umiddelbar retting i 2022. Resterende brukere informeres om registrerte avvik og får en frist for utbedring av gjerder i 2023.

Fjellstyret behandlet 2 (2) saker om setrer og seterhus.

Sak 30/2022	DISPENSASJONSSØKNAD, ALTAN OG PLATTING PÅ BJØKNESETRA, LORDALEN – GID 157/1/53
Sak 41/2022	UTVISNING AV TILLEGGSJORD TIL SETER – BELLE - GID 156/1/385

7 Campingplasser, friluftsområder, parkerings- og rasteplasser

Fjellstyret har flere campingplasser og rasteplasser i statsallmenningene (vedlegg 1). På Dalsida er det fjellstyret som har ansvar for drift og vedlikehold av både campingplassene og rasteplassene. I Lordalen er det Lordalsvegen som står for driften av disse. Fjellstyret har ansvaret for vedlikeholdet.

Prisen for å bruke campingplassene ble fra og med 2021 endret til 200,- kr pr. døgn og 750,- kr pr. sesong. Campingplassen på Reindøl er gratis å bruke.

8 Bruer

Brua over Tverråe i Skamskalen ble ødelagt i vårløsningen 2020 og ble stengt av sikkerhetsmessige årsaker. Dette ble ikke overholdt, så brua ble tatt ned og kappet opp. Det ble opprettet dialog med KNT (Kristiansund og Nordmøre turistforening) og Sørhella beitelag for avklaring i 2021.

Fjellopsynet fraktet ned brua i april 2022, og sommeren 2022 hadde KNT befaring for å se på ny utforming og plassering. KNT har bekreftet at de tar på seg videre gjennomføring av ny bru.

Brua over Skjellbreia ble sommeren 2022 meldt inn som en kandidat for renovering. Dette tiltaket tok også KNT på seg, og utførte en utbedring på sensommeren. Daglig leder har befart arbeidet.

Brua ved Skredalegeret ble sommeren 2022 tatt av en sommerflom/ispropp, og er lagt opp for uttransport og reparering i løpet av våren 2023.

9 Tiltak i allmenningen

9.1 Mindre tiltak

- Campingplassene på Nysetra og Gåsbu har i 2022 blitt ryddet for busker og små tre med ryddesag.
- Gjerdet rundt campingen på Gåsbu har blitt behandlet med jernvitrol.

9.2 Kulturstien

Alle informasjonstavlene ble byttet ut i 2016. Deler av stien ble gjennomgått i 2021. Merkestolpene ble malt og vindfall fjernet. Lesja kommune har på slutten av 2022 søkt Innlandet Fylkeskommune, Kulturarv om midler til opprustning av kulturstien. Fjellopsynet vil være utførende part, og har hatt befaring for å gi et forslag til tiltak, samt foreløpig budsjett.

10 Fjellstyrets hytter, buer, naust og båter

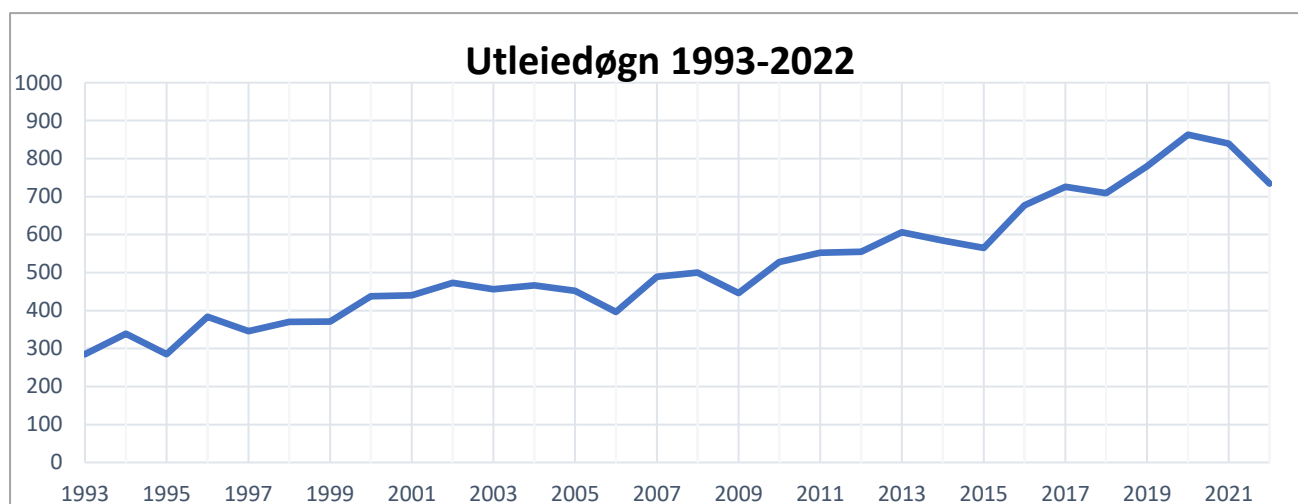
Fjellstyret har hytter, buer, naust og båter som er disponible for statsallmenningenes brukere. Leie av hytter, buer og båter gjøres via Inatur. Oversikt over hytter, buer, naust og båter ligger finnes i vedlegg 1.



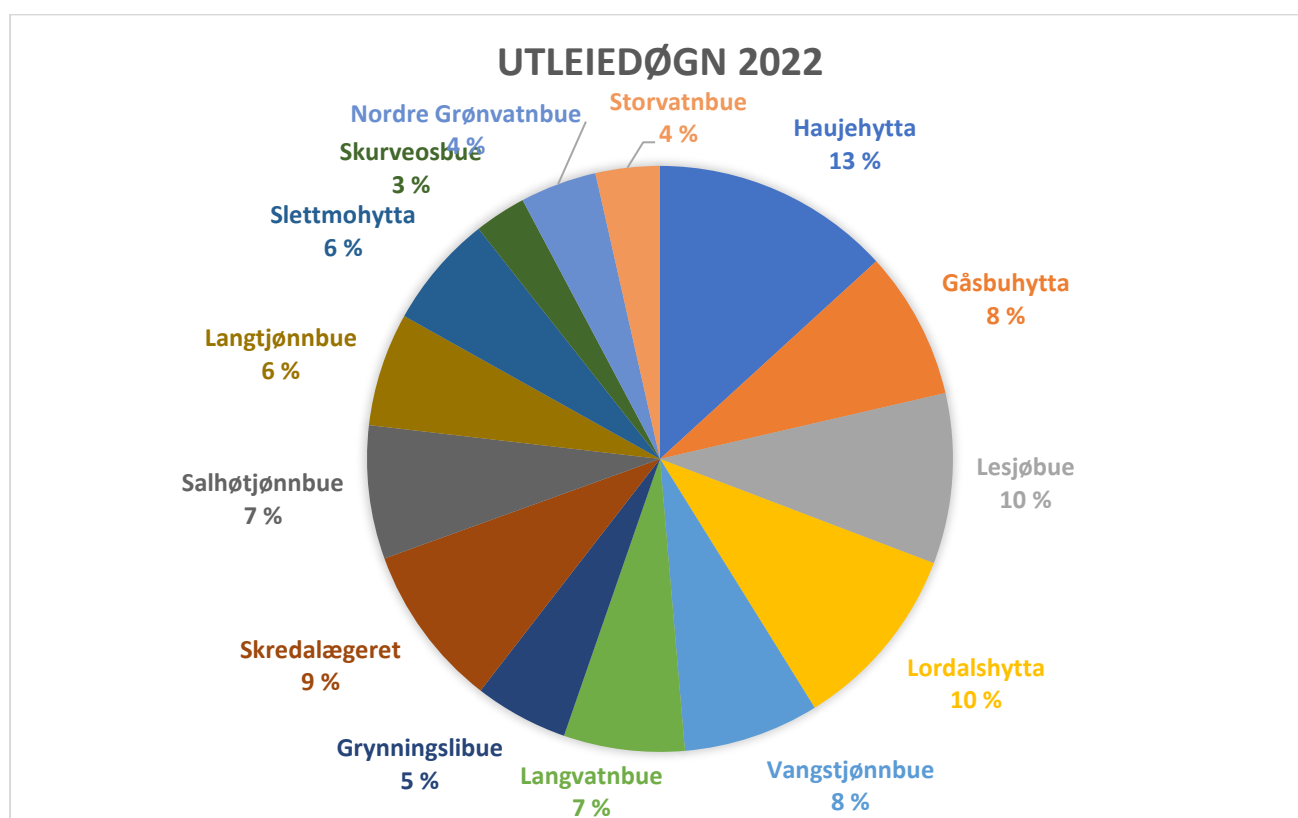
10.1 Utleie av hytter og buer

I 2022 var buene utleid i 734 (840) døgn (figur 4 og 5, tabell A vedlegg 2). Hvis hyttene og buene ble besøkt av 2–3 personer hvert utleiedøgn, vil dette tilsvare ca. 1835 (2100) overnattinger i 2022.

Utleieinntektene kom på kr 370 388 (454 705). Prisene for Skredalægeret, Langvassbu, Vangstjønnbu, Lesjøbue ble justert opp for 2021. Se vedlegg 3 for gjeldende priser.



Figur 4. Antall utleiedøgn på fjellstyrets hytter og buer 1993-2022.



Figur 5. Fordeling av antall utleiedøgn for de ulike utleiebuene i 2022.

Utleienaust

Fjellstyret har 4 utleienaust ved Gåsbu og 6 i Naustvike. Naustene er bygd i 3" plank etter "Thøring-modell" og har støpt gulv. Naustene blir leid ut til aktive fiskere for fire år om gangen. Naustene er i utgangspunktet bygd for oppbevaring av båt og fiskeredskaper. Naustene er ikke bygd for å bo eller overnatte i, og det er derfor ikke tillatt med pipe eller vindu i naustene.

Naustene ble lyst ut våren 2020 på 4 års-avtale. Etter oppsigelser av noen avtaler, ble det i 2022 lyst ut fire naust for resten av leieperioden.

10.2 Båter

Lesja fjellstyre ble med på et pilotprosjekt i regi av Norges fjellstyresamband. Målet med prosjektet er å registrere og transportere ut båtvrak fra statsallmenningene. Totalt ble 7 båtvrak registrert i 2022. Av disse ble 1 båt transportert ut i 2022. Resterende båter må transporteres ut i 2023 eller senere. Prosjektet er fullfinansiert av Handelens Miljøfond. Pilotprosjektet videreføres i minst ett år til.

Båten ved Svartdalsvatnet ble leid ut i 36 (29) døgn, mens båten ved Mjogsjøen ble leid ut i 2 (19) døgn. 2022 var andre året med utleie av båt og garn ved Søre Miutjønn 0 (0) og ved Øvre Ylsbottvatnet 1 (0). Oversikt over fjellstyrets båter finnes i tabell 1.1 i vedlegg 1.

10.3 Garasjen på Aura

Ingen tiltak i 2022. Det er satt i gang en prosess for å få tinglyst garasjen på fjellstyret. Denne prosessen har avdekket feil i matrikkelen hos kommunen. De jobber nå med å finne ut av denne feilen, slik at fjellstyret etterpå kan få tinglyst garasjen.

Det er undersøkt mulighetene for å få inn og ut vann fra garasjen, slik at man har mulighet til å bygge toalett/vask, samt ha vannuttak for spyling av utstyr. Det er ikke kommunalt vann/avløp på Aurstad, så dette må skje via tilkobling på privat vannverk. Kloakk krever en septiktank.

10.4 Restaurering og vedlikehold

Alle buer fikk i 2022 nytt pulverapparat og ny gasslange og -regulator. I tillegg ble følgende utført:

Gåsbyhytta	Ny ovn, etter pålegg fra brannvernmyndigheter.
Grynninglibue	Ny ovn, brannmurplate, og pipe, etter pålegg fra brannvernmyndigheter. Ny takpapp på ene siden i forbindelse med dette.
Haujehytta	Mindre vedlikehold/musebekjempelse.
Lesjøbue	Mindre reparasjoner og ny vedkasse.
Storvassbue	Ny ytterdør.
Nordre Grønvassbu	Ny vedkasse.
Lordalshytta	Mindre reparasjoner på vedskåle.



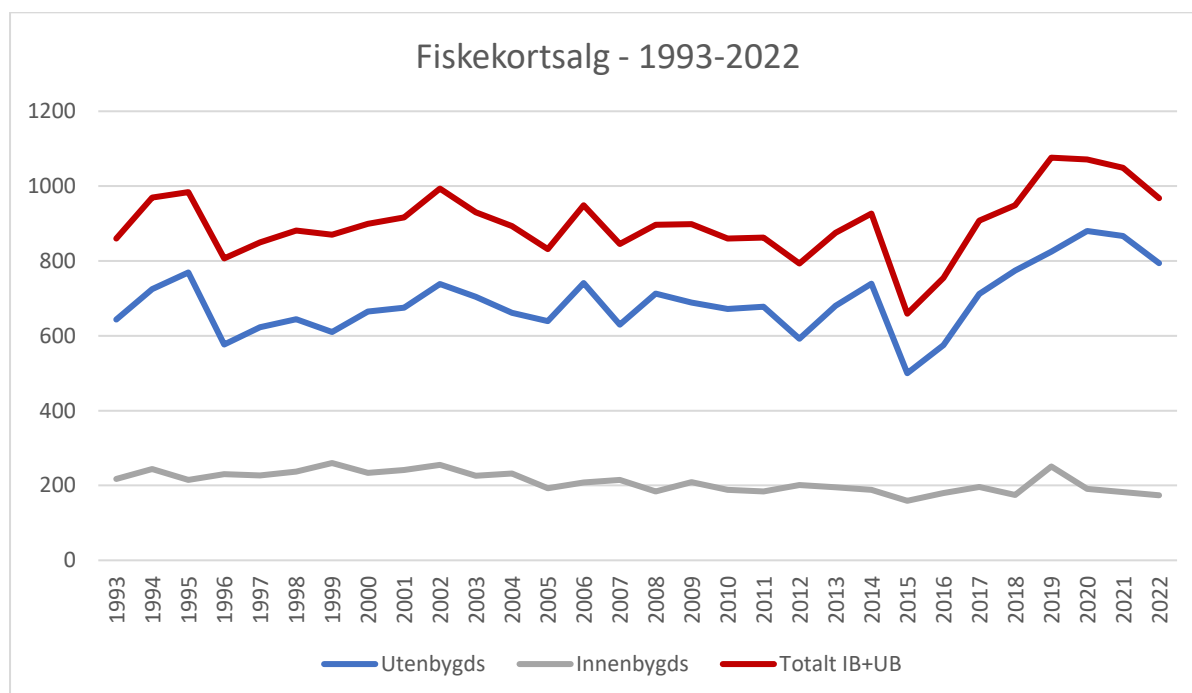
11 Fiske og fiskestell

Statsallmenningene i Lesja har ca. 230 vatn og tjønn med fisk. Registreringen av vatn og tjønner i statsallmenningene fra 1991 har blitt digitalisert. Høyde over havet, GPS-posisjon og areal ble oppdatert i 2019.

I 2021 ble det produsert fem stk tavler/skilt til registrering av fangst. Disse inneholder informasjon om fangstrapport og fiskeregler, samt en veie- og målestasjon, for å stimulere til økt og mer nøyaktig fangstrapportering på Aursjøbassenget. Disse tavlene er plassert på betongfundament i Naustvike, på Geitåvollen, ved Sørhella, ved Kvita, og på Gåsbu. Da fiskesesongen 2022 begynte var alle tavlene i drift.

11.1 Salg av fiskekort

Til sammen solgte fjellstyret 968 (1049) fiskekort, 794 (867) til utenbygdsboende og 174 (182) til innenbygdsboende (figur 6). Fjellstyre er også med på Snøhettakortet som gjelder for hele Snøhettaområdet. Lesja fjellstyre har en andel på 31 % (beregnet ut ifra areal). For 2022 ble det utbetalt 55 000,- (56 493) til rettighetshaverne.



Figur 6. Salg av fiskekort fra 1993-2022.

Inntektene av fiskekortsalget kom på kr 252 908,- (294 772) inkludert Snøhettakortet.

11.2 Kultivering

Siden 2009 har det ikke vært tillatt å flytte fisk mellom vassdragsgrenser i Norge. Vassdragene er inndelt i kultiveringssoner. Vatna i Lesjafjella blir berørt av 5 kultiveringssoner:

- Lågenvassdraget¹



- Ottavassdraget
- Raumavassdraget
- Aura- og Litledalsvassdraget
- Drivavassdraget¹

¹ Svånåvatnet berører begge disse kultiveringssonene og kun villfisk fanget i Svåne tillates utsatt her.

Lesja fjellstyre har en løpende tillatelse fra daværende Oppland fylkeskommune (denne myndigheten ligger i dag under Innlandet fylkeskommune) til å sette ut fisk i omtrent samtlige vann innenfor våre statsallmenninger. Utsettinger i 2022 berørte fire kultiveringssoner; alle unntatt Drivavassdraget.

Lesja fjellstyre satte i august 2022 ut 1375 (1275), hvorav 1125 stk. var 2-somrig settefisk fra AS Vågåfisk på Randsverk, og 250 stk. var 1-somrig settefisk fra Statkraft sitt anlegg i Eikesdalen. Det ble levert 437 fisk for mye fra AS Vågåfisk, og disse ble solgt videre til Grisungen sameige.

Utsettinger fordelte seg slik:

Vann	Antall	Kultiveringssone	Leverandør
Fillingtjønn	250	Lågenvassdraget	AS Vågåfisk
Langvatnet	350	Lågenvassdraget	AS Vågåfisk
Lågvatnet	300	Lågenvassdraget	AS Vågåfisk
Nedre Kvittjønn (1345)	100	Aura- og Litledalsvassdraget	Statkraft, Eikesdal
Skjervetjønn	50	Ottavassdraget	AS Vågåfisk
Svarttjønn på Kjølen	50	Ottavassdraget	AS Vågåfisk
Svinsarmyrin (25 på hver av dammene)	75	Lågenvassdraget	AS Vågåfisk
Vargvasstjønn (1369)	50	Raumavassdraget	AS Vågåfisk
Veslsvardalsvatnet	150	Aura- og Litledalsvassdraget	Statkraft, Eikesdal
Sum	1375		

På Svinsarmyrin har fjellstyret anlegg for mottak, oppbevaring og pakking av settefisk. Dette anlegget blir brukt i forbindelse med utsetting av settefisk i statsallmenningene. I tillegg er det 3 fiskedammer på Svinsarmyrin, samt to ved Fillingstyggerget. Disse er ikke lenger i bruk.

Det ble i 2022 gjennomført prøvefiske i Hundsjøen og Skjellbreidvatnet. Skjellprøver og otolitter fra dette sendes til ekstern konsulent for aldersbestemmelse.

Fjellstyret godgjør innlevert fangstoppgave fra garnfisket med kr 150,- per person som leverer inn fangstoppgave. Fjellstyret mottok til sammen fangstoppgaver fra 42 (46) personer.

Det ble gjennomført stamfiske i Aursjømagasinet på oppdrag fra Statkraft. Dette tjenestesalget utgjorde 80 (42) timer.



11.3 Fiskeregler

Etter en invitasjon til innspill, samt en høringsrunde på forslag til endring i fiskeregler, vedtok fjellstyret i sak 09/2022 følgende endringer i fiskereglene for Dalsida og Lordalen statsallmenninger (endringer i fet skrift):

6. FISKETIDER

*Fra og med 15. juli og ut garnfiskesesongen, er det ikke tillat å sette garn nærmere enn 50 m fra inn- og utløpsos, **samt 100 m utover fra utløpsos. Utløpsos er definert som midt i bekken der denne møter sjøen, på vannstand når garnet settes.***

8. GARNTALL OG MASKEVIDDER

Aursjøbassenget: *Inntil 20 garn pr kort for innenbygdsboende og inntil 3 garn pr kort for utenbygdsboende. Hvert fjerde garn skal ha maskevidde 39 mm eller større. Resten av garna skal ha maskevidde 35 mm eller større. **Innen sesongstart 2024 skal halvparten av garna ha maskevidde 39 mm eller større.***

Mjogsjøen: *Alle garn skal ha maskevidde 35 mm eller større.*

Minst hvert tredje garn skal ha maskevidde 21 mm eller mindre. Resten av garna skal ha maskevidde 35 mm eller større:

Fellingsvatnet, S. Grønvatnet, Krokuttjønn, Nedre Storhøytjønn (Skurveostjønn), N. Grønvatnet

9. VATN OG TJØNN HVOR UTENBYGDSBOENDE KAN FISKE MED GARN

Utenbygdsboende kan fiske med garn på lik linje med innenbygdsboende i alle vann med garnfiske unntatt: Aursjøen, Grynningen, Gautsjøen, Lesjøen, Langvatnet, Langvasstjønnene, Fillingtjønn, Flisarvatnet, Sjongsvatnet, Heimtjønnene, Veslguttjønn, Fauttjønn

*Utenbygdsboende kan fiske med **inntil 5 garn pr. kort i Flisarvatnet** og inntil 3 garn pr. kort i Aursjøbassenget.*

11.4 Aursjømagasinet

Statkraft er fra 2013 pålagt å sette ut 10 000 2-årig ørret av stedegen stamme på Aursjøen. Det ble ikke satt ut fisk i Aursjøbassenget i perioden 2008-2013. Det ble satt ut 8 000 (10 000) 2-årige settefisk i 2022. Dette er femte året som det har vært satt ut fullt antall siden 2008. Statkraft utførte i 2007 og 2009 biotopiltak i 4 gytebekker i Lesja sin del av Aursjømagasinet. Tiltakene ble utført med bistand fra fjellstyre. I 2011 ble det gjennomført el-fiske i bekkene for å se på resultatene av arbeidet. Tiltakene ble befart i 2013. Resultatene av tiltakene varierte fra en viss effekt til liten effekt. Aursjøen ble prøvefisket i 2017. Rapporten *Fiskeribiologiske undersøkelser i Aursjøen i Lesja og Nettet kommuner* ble utarbeidet i 2018:

<https://www.nhm.uio.no/forskning/publikasjoner/nhm-rapporter/nhm-rapport-071-2018.pdf>

Statkraft har varslet om habitattiltak i gytebekker knyttet til Aursjøbassenget. Fjellstyret har våren 2022 levert innspill angående utførelse av disse. Tiltakene var planlagt utført sommeren/høsten 2022, men ble ikke påbegynt på grunn av høy vannstand.



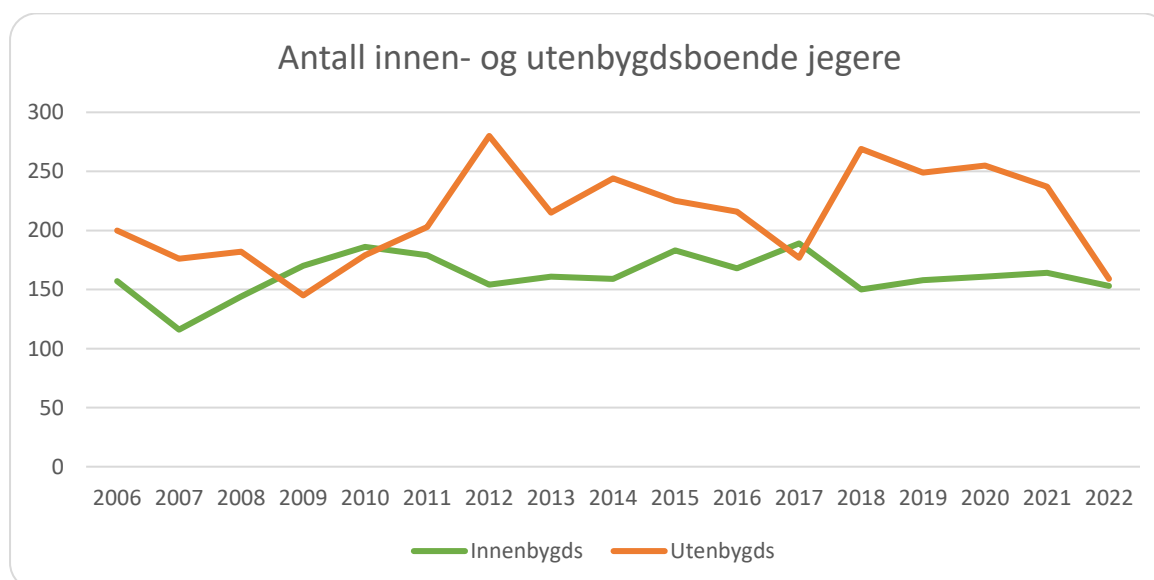
12 Villrein

Fjellstyret har areal i to villreinområder. Lordalen statsallmenning er en del av Reinheimen villreinområde og Dalsida statsallmenning en del av Snøhetta villreinområde.

Forvaltning av villrein foregår gjennom Snøhetta villreinutvalg og Reinheimen-Breheimen villreinutvalg. Villreinutvalgene består av representanter fra de forskjellige rettighetshaverne. Reinheimen/Breheimen består av to delområder, Reinheimen og Breheimen delt av Ottadalsvassdraget. Snøhetta er delt i to områder, Øst og Vest etter Aurautbyggingen.

Fjellstyret disponerte totalt 407 (548) fellingstillatelser på villrein, fordelt på 196 (301) i Snøhetta Øst, 35 (71) i Snøhetta Vest og 176 (176) i Reinheimen. Søknad, trekning, fakturering og kontraktsignering ble utført gjennom søknadsportalen inatur.no.

Lesja fjellstyre tildelte jaktkort på villrein til 153 (164) innenbygdsboende jegere og 159 (237) utenbygds-boende jegere (figur 7).



Figur 7. Antall innen- og utenbygdsboende villreinjegere i Lesja. Fra 2018 var det antall jegere som sto som kortinnehavere ved jaktslutt som er registrert. Før 2018 var det antall jegere ved første tildeling.

Inntil tre jegere som har fått tildelt jakt hos Lesja fjellstyre eller Joramo Bygdeallmenning kan danne jaktlag. Det var det 27 (64) jaktlag.

Fra 2017 har fjellstyret hatt en returkort-ordning i Dalsida Øst. Fra 2020 ble kort på Vest inkludert i denne ordningen. Fra 2022 ble også kort i Lordalen inkludert. Ordningen går ut på at jegerne kan returnere betalte kort på Dalsida innen nest siste mandag i jakta og få refundert 50% av kortprisen. Totalt 38 (39) kort ble overført til ny jeger etter jaktstart. Det ble felt 14 (16) dyr på disse returkortene.

Tildelingskriteriet for fritt dyr og simle/ungbuk + kalv for innenbygdsboende ble endret i 2022, sak 07/2022:

1. *Alle innenbygdsboende jegere kan delta i trekningen om frie dyr på villrein, bortsett fra de som har fått tildelt fritt dyr de siste 3 årene. Så lenge det er tilgjengelige kort vil førstegangsjegere under 20 år ha fortrinnsrett.*
2. *Kort på simle/ungbuk + kalv kan ikke splittes opp. Unntaket er når jegeren har felt dyr på ett av kortene. Gjenværende kort kan da leveres inn for videresalg i tråd med regler for returkort.*

12.1 Priser og inntekter

Prisrammen blir fastsatt i forskrift om jakt, felling, fangst og fiske i statsallmenning. Prisene ble justert med kr 50,- pr kort for utenbygdsboende, for alle kort bortsett fra kalv. Kalvekortene ble justert ned med 100 kr. Se vedlegg 3 for priser i 2022.

Reinsjakta ga ei inntekt på kr 957 445,- (1 367 225) og er største inntektspost for fjellstyret. Inntektene var kraftig redusert sammenlignet med 2021 på grunn av lave kvoter i Snøhetta.

12.2 Fellesjaktavtaler i Snøhetta villreinområde

Jakttida i Snøhetta villreinområde var fra 20.08 til og med 18.09.

Det var fellesjakt mandag-onsdag fra uke 35 i hele Snøhetta Øst, bortsett fra et område øst for Grøna. Indre felles jaktområde var åpent fra 24.august.

I Snøhetta Øst hadde Lesja fjellstyre i tillegg fellesjaktavtale med:

1. Dovre fjellstyre og Joramo bygdeallmenning.
2. Nesset fjellstyre.

Det ble åpnet for fellesjaktdager også på Snøhetta Vest. Det ble vedtatt fellesjakt i alle områder bortsett fra Lesja sør for Merrabotn og Eikesdal sameige, mandag til onsdag de tre siste ukene. Eikesdal sameige ble med på fellesjakt mandag og tirsdag de to siste ukene.

I Snøhetta Vest hadde Lesja fjellstyre i tillegg fellesjaktavtaler med:

1. Lesja heimrast og Lesjaskog heimrast.
2. Rettighetshaverne i Rauma kommune.
3. Nesset fjellstyre.

12.3 Fellesjaktavtaler i Reinheimen villreinområde

Jakttida i Reinheimen villreinområde var fra 20.08 til og med 14.09.

For Lordalen statsallmenning hadde fjellstyret fellesjaktavtaler med:



1. Lesja heimrast og Lesjaskog heimrast.
2. Rettighetshavere i Rauma kommune.
3. Dovre Vestside Sameige og Grunneierlag.

Områdene i Lesja, Vågå, Lom og Skjåkområdene øst for Tora-Tverråe-Torsvatnet inngikk i et felles jaktområde for dagene mandag til torsdag i hele jaktperioden. Forutsetningen var da at jeger skulle gå inn fra eget jaktområde. I tillegg videreførtes fellesjakt med Finndalen tirsdager, onsdager og torsdager uke 35 og 36.

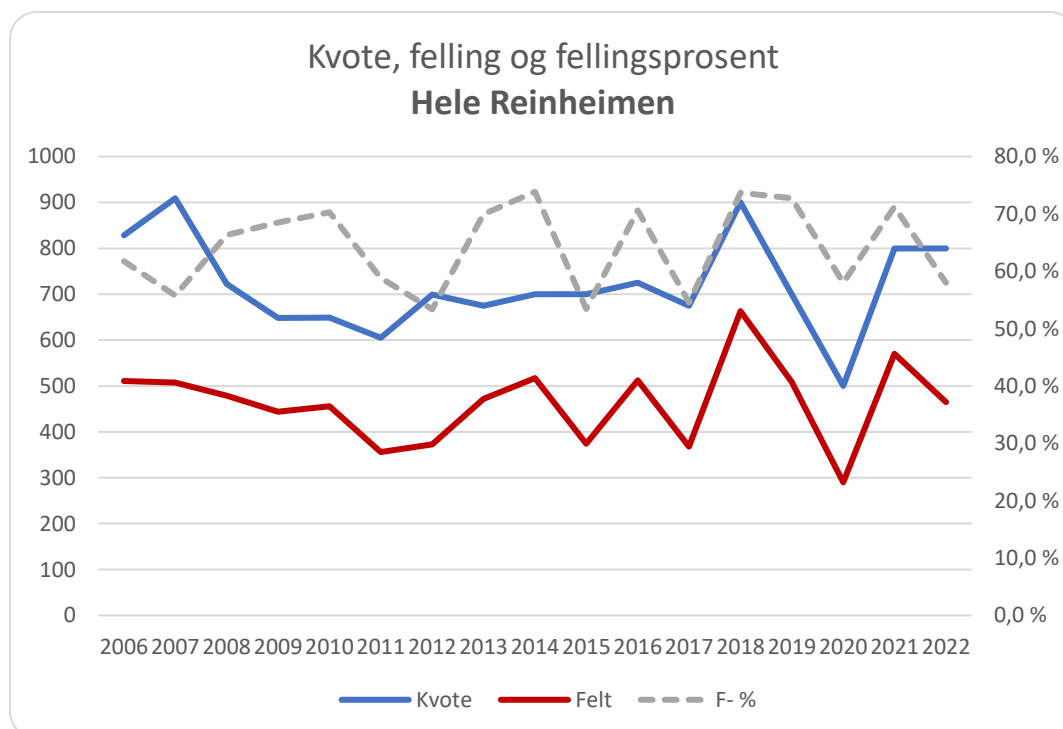
Se vedlegg 3 for kart over jakt/fellesjaktområdene.

12.4 Kvoter og fellingsresultater

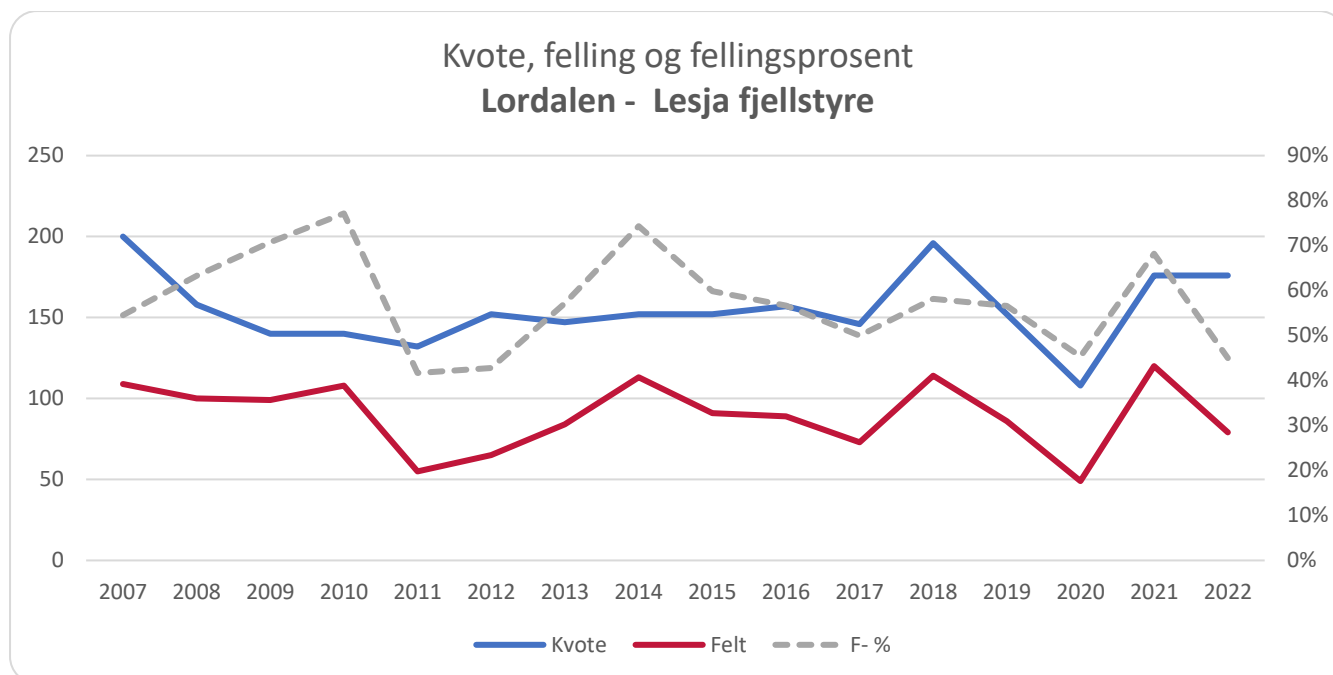
På Øst var det lite rein i Lesja gjennom store deler av jakta. Flere mindre flokker ble observert i de indre områdene av Dalsida statsallmenning, men hovedtyngden sto i Oppdal og Dovre. Oppsynet bidro med oppsynsinnsats i Dovre statsallmenning når det var lite rein på Lesja. Mot slutten av jakta var det flere større flokker i Joramo bygdeallmenning.

På Vest gikk dyrene som vanlig spredt, men relativt lite rein ble observert i Lesja i jakta. Det var lav kvote og få fellinger. Det var større konsentrasjon av dyr vest for Lesja kommune. Kvote og felling var lave i 2022 på grunn av mistanke om at deler av stammen på Vest har trukket over til Øst.

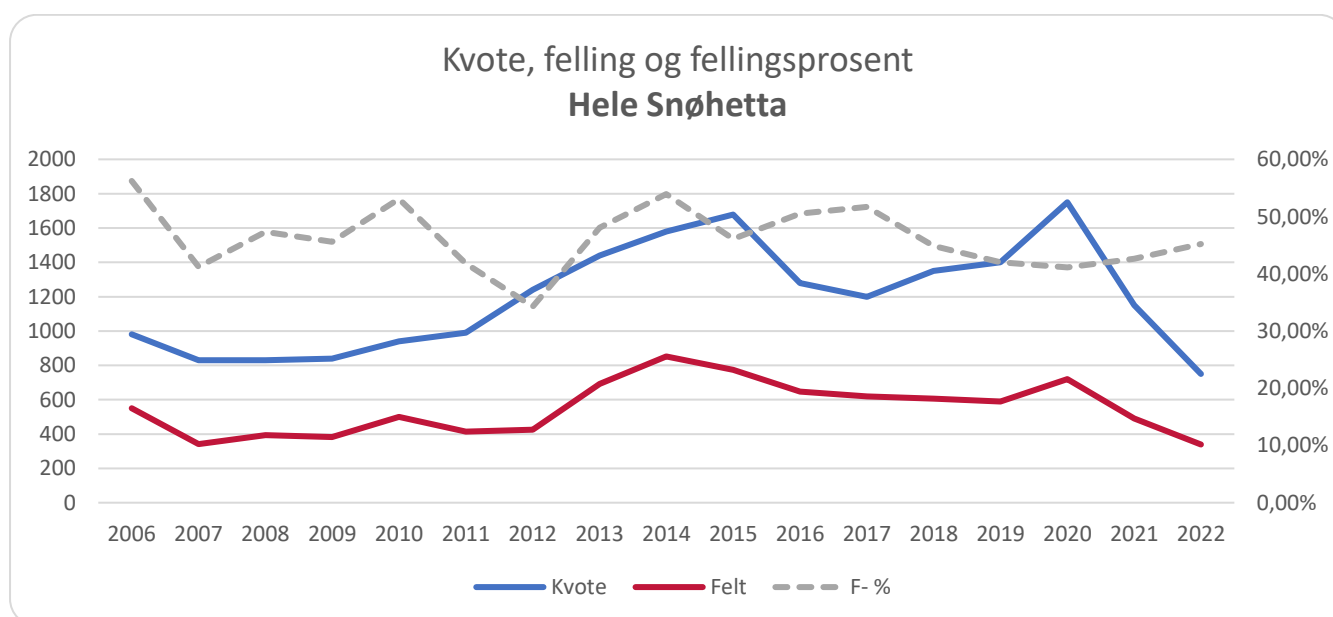
I Lordalen var det rein i Lesja store deler av jakta. Det sto en del dyr i område øst for Grøndalen. Dette området har vært fredet i en 5-årsperiode. Det er nå åpent igjen.



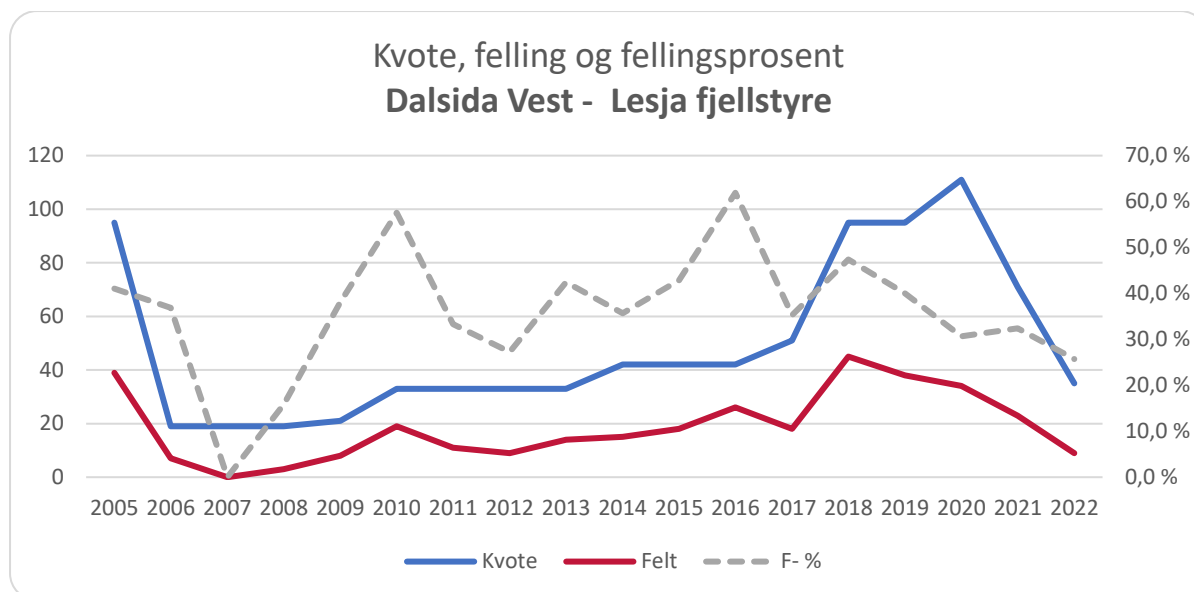
Figur 8. Kvote, fellingsresultat og fellingsprosent for alle Reinheimenkort.



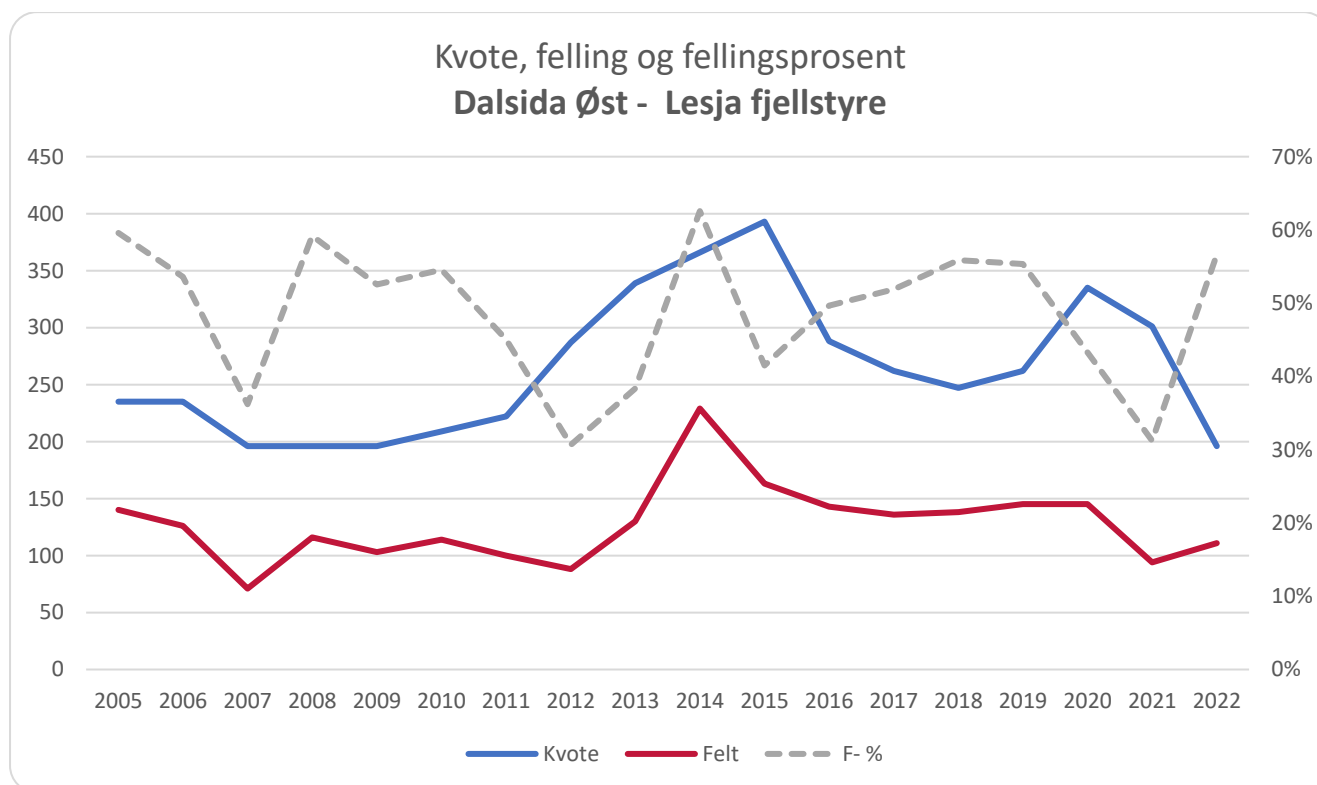
Figur 9. Kvote, fellingsresultat og fellingsprosent for Lesja fjellstyre sine kort i Lordalen, Reinheimen.



Figur 10. Kvote, fellingsresultat og fellingsprosent for alle Snøhetta-kort.

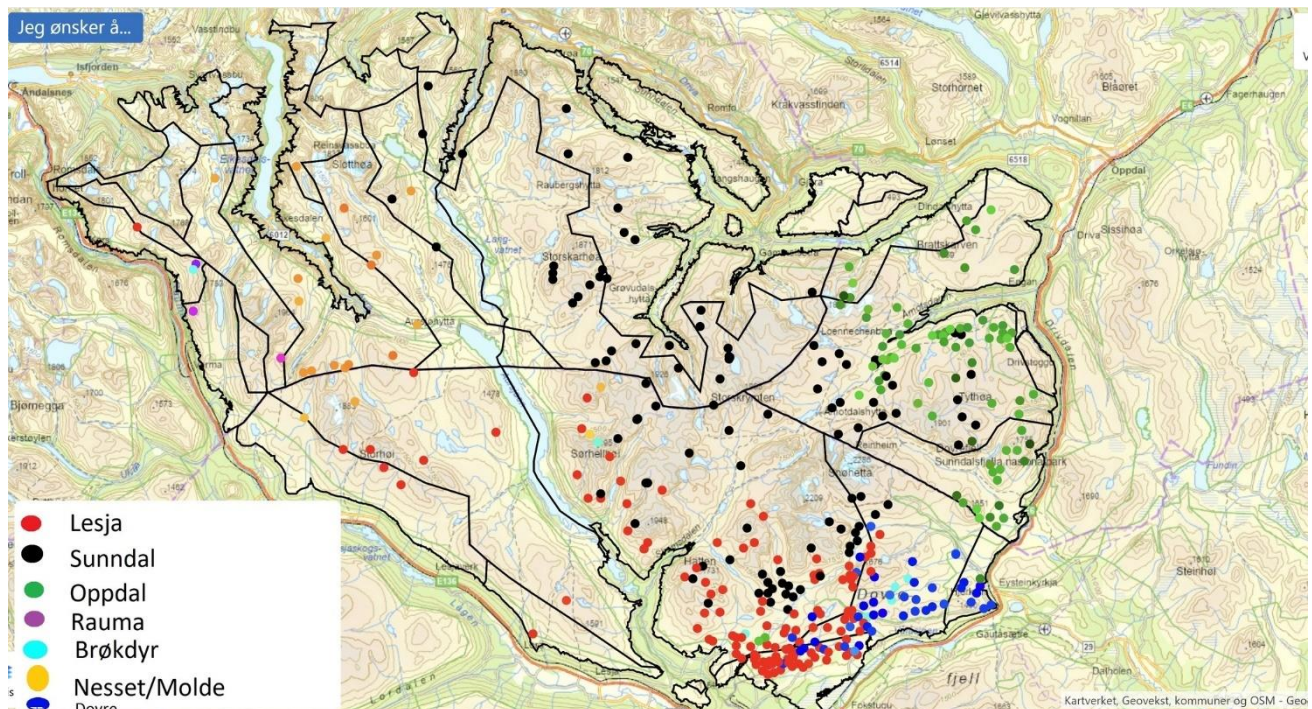


Figur 11. Kvote, fellingsresultat og fellingsprosent for Lesja fjellstyre sine kort i Dalsida Vest.

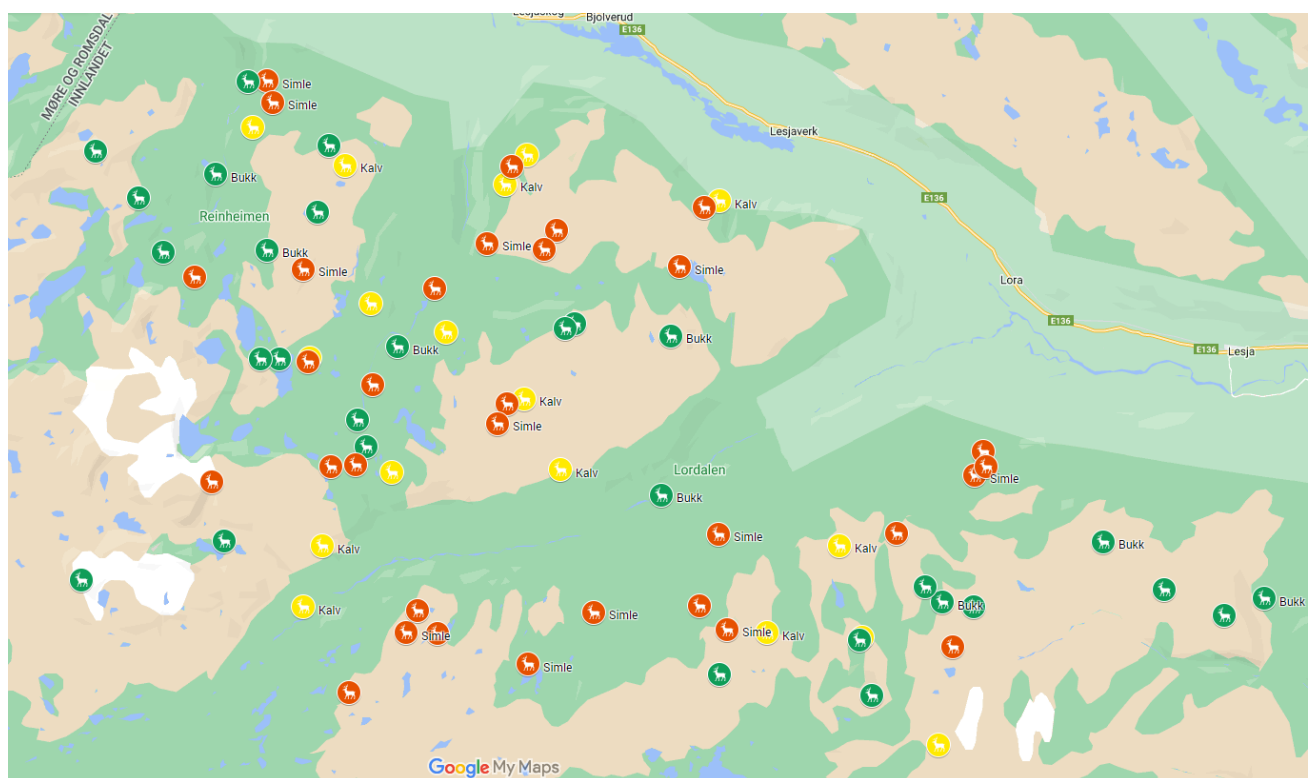


Figur 12. Kvote, fellingsresultat og fellingsprosent for Lesja fjellstyre sine kort i Dalsida Øst.

Se også tabell B og C i vedlegg 2.



Figur 13. Fellingssteder i Snøhetta 2022. Røde prikker=dyr felt på Lesja-kort. Grønne prikker=dyr felt på Oppdal-kort. Blå prikker=dyr felt på Dovre-kort. Svarte prikker=dyr felt på Sunndal-kort. Lilla prikker=dyr felt på Rauma-kort. Oransje prikker=dyr felt på Molde-kort (figur hentet fra «Oppsynsrapport 2022», Snøhetta villreinutvalg).



Figur 14. Fellingssteder på Lesja fjellstyres kort i Reinheimen 2022. Røde prikker = simle, grønne prikker = bukk og gule prikker = kalv. Registreringene er gjort på bakgrunn av opplysninger fra Hjorteviltregisteret.



13 Oppsyn

Storviltoppsyn:

Det ble gjennomført 124 (97) kontroller av jegere (inkludert elg- og hjortejakt).

Snøhetta:

Lesja fjellstyre hadde 5 fjelloppsyn i Snøhetta-området under villreinjakten. Det ble gått villreinoppsyn i 570 (508) timer, fordelt på 65 (63) dager i Snøhetta. Lesja fjellstyre sitt oppsyn anmeldte 1(1) villreinjeger og 4 (1) jeger måtte betale gebyr for feilskyting. 16 (5) mindre alvorlige uregelmessigheter ble oppgjort på stedet (gjenglemte dokumentasjon o.l.). Jaktutøvelsen var jamt over god, men det ble meldt inn noen tilfeller av dyr med skuddskade som ble avlivet av andre jegere eller ikke gjenfunnet. På grunn av relativt lite rein i Dalsida statsallmenning, samt reduksjon av antall jegere pr kort, ble det observert færre jaktsituasjoner enn normalt. Fjelloppsynet til Lesja fjellstyre avlivet ingen 2 (0) skadde dyr i Snøhetta.

Lordalen:

I Lordalen (Reinheimen) ble oppsynet organisert av villreinutvalget. Fjelloppsynet til Lesja fjellstyre hadde 35 (0) timer oppsyn i Lordalen i 2022, fordelt på 4 (0) dager.

Øvrig kontrollvirksomhet:

Fjelloppsynet kontrollerte 16 (20) fiskekort, 6 (0) småviltkort og 3 (3) kjøretillatelse for motorisert ferdsel i utmark. I tillegg ble 3 (2) personer anmeldt for fising uten fiskekort og 2 (0) mindre alvorlige uregelmessigheter i forbindelse med småviltjakt ble oppgjort på stedet (gjenglemte dokumentasjon o.l.). To hendelser med løs hund ble oppgjort på stedet.

14 Elg, hjort og rådyr

14.1 Forvaltning

Det er en bra bestand av både elg og hjort i Lesja. Det er felles bestandsplan for hele kommunen på elg og hjort gjennom Lesja elgutvalg. Dalsida er ett jaktfelt, mens Lordalen er delt i to felt, nord og sør for Lora elv. Lordalen nord er delt i to perioder A og B. Det er ett innenbygdsjaktlag i Dalsida, ett innenbygdslag og to utenbygds i Lordalen.

I Lesja har jakttidene vært fastsatt av elgutvalget. Jakttida i 2022 var:

- Jakttida på elg er 25.09. – 23.12
- Jakttida på hjort er 01.09. – 23.12

I rådyrjakta er Dalsida og Lordalen egne jaktfelt. Jakttid på voksen rådyrbukk fra 10.08. til 24.09. Fra 25.09. fortsetter den vanlige rådyrjakta fram til 23.12. Det var en kvote på til sammen 10 frie dyr i begge jaktfeltene. Det ble solgt 8 (12) kort og 0(2) tilleggskort/kompiskort. I tillegg fikk elg- og hjortejaktlagene tilbud om ett rådyrkort hver. Det ble felt 1 (1) rådyr.

14.2 Kvoter og fellingsresultat

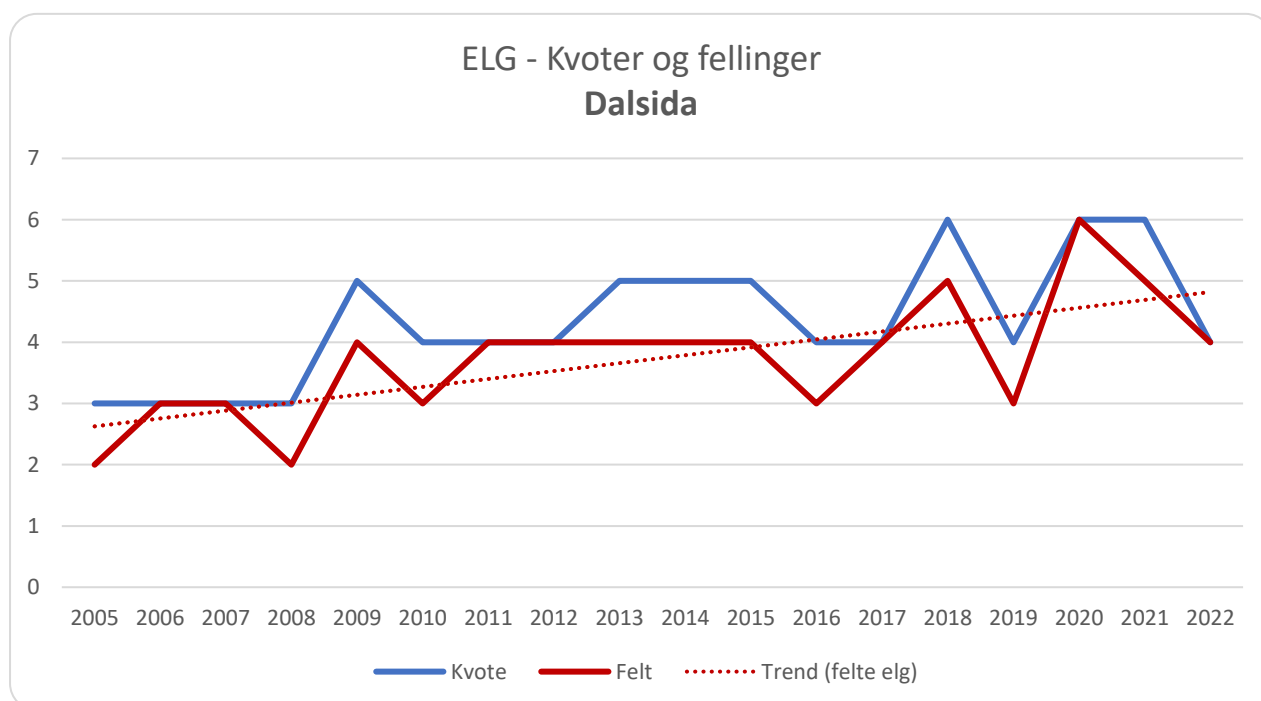
Det ble felt totalt 5 (7) elg (i tillegg ble 1 elg felt som fallvilt), 16 (8) hjort og 1 (1) rådyr på statsallmenningene (tabell 1 og 2, figurer 15-18, samt tabell D og E i vedlegg 2).



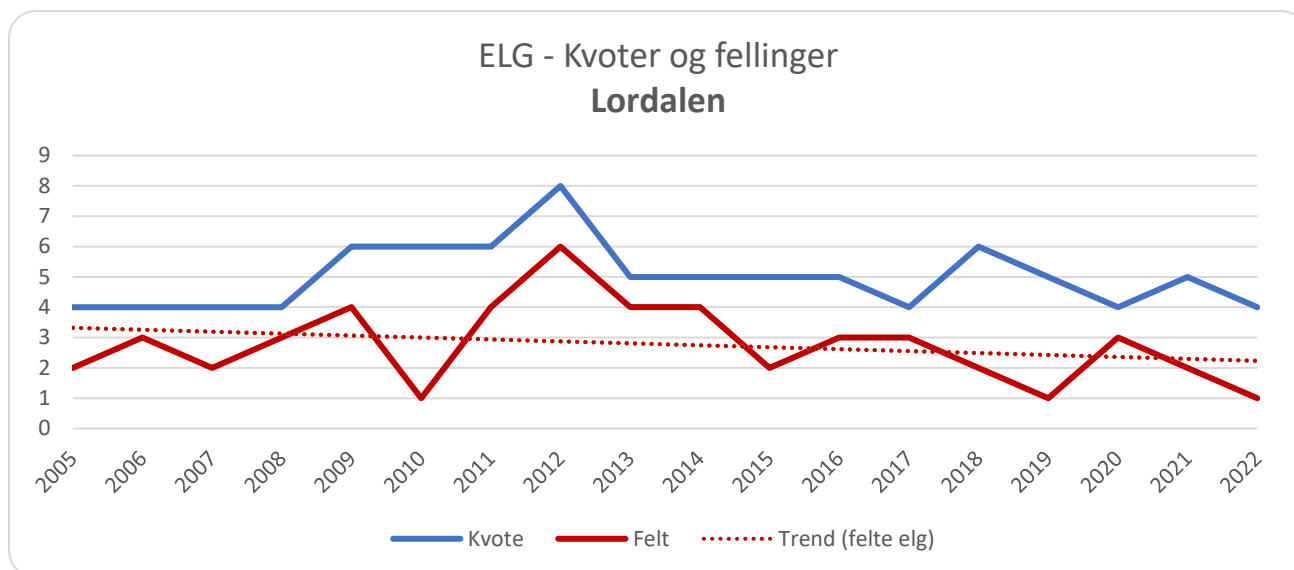
Tabell 1. ELG: Kvote og felte dyr i valdet Lordalen og Dalsida 2022.

	Kvote			Felte dyr							
	Grunn	Tillegg	Sum	Okse		Ku	Ungdyr		Kalv		Sum
				Stor	Liten		Hann	Hunn	Hann	Hunn	
Dalsida	3	3	6		1	1	1		1		4
Lordalen nord A	1		1								0
Lordalen nord B	1	1	2		1						1
Lordalen sør	2		2								
Tunga*											0
Sum	8	4	12		2	1	1		1		5

* Tunga leier areal av fjellstyret for å få nok areal til en fellingstillatelse.



Figur 15. Antall elg på kvote og antall elg felt, samt trendlinje for antall felte elg, i Dalsida statsallmenning.

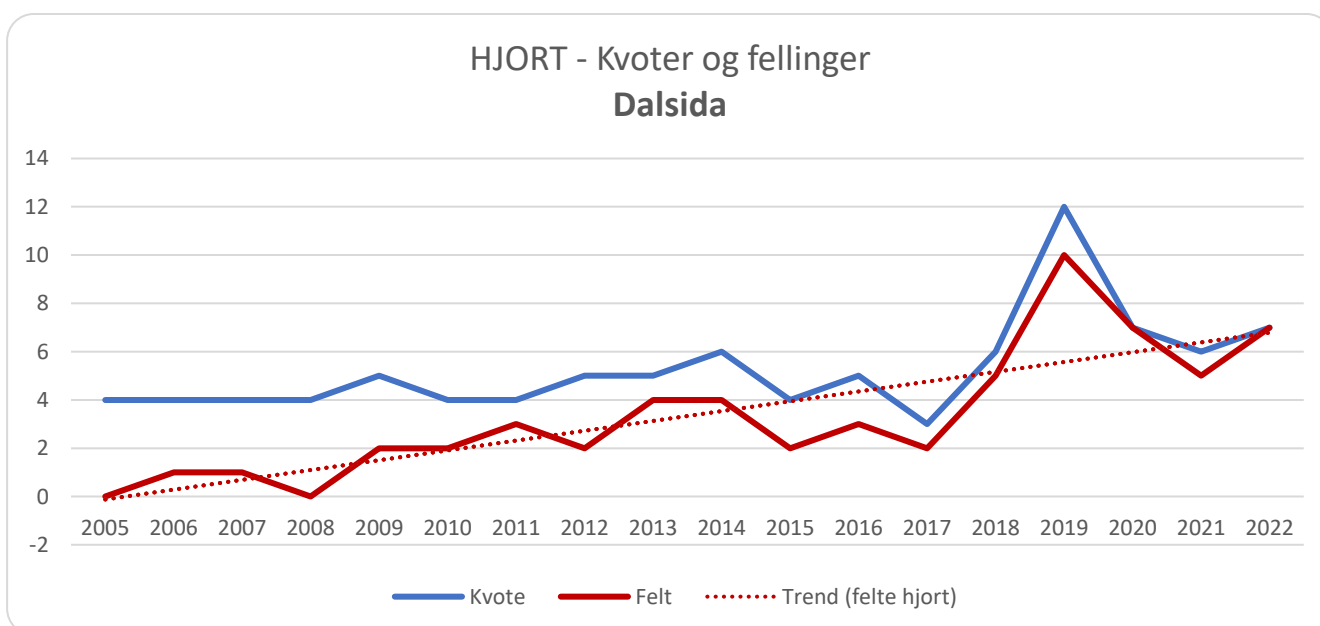


Figur 16. Antall elg på kvote og antall elg felt, samt trendlinje for antall felte elg, i Lordalen statsallmenning.

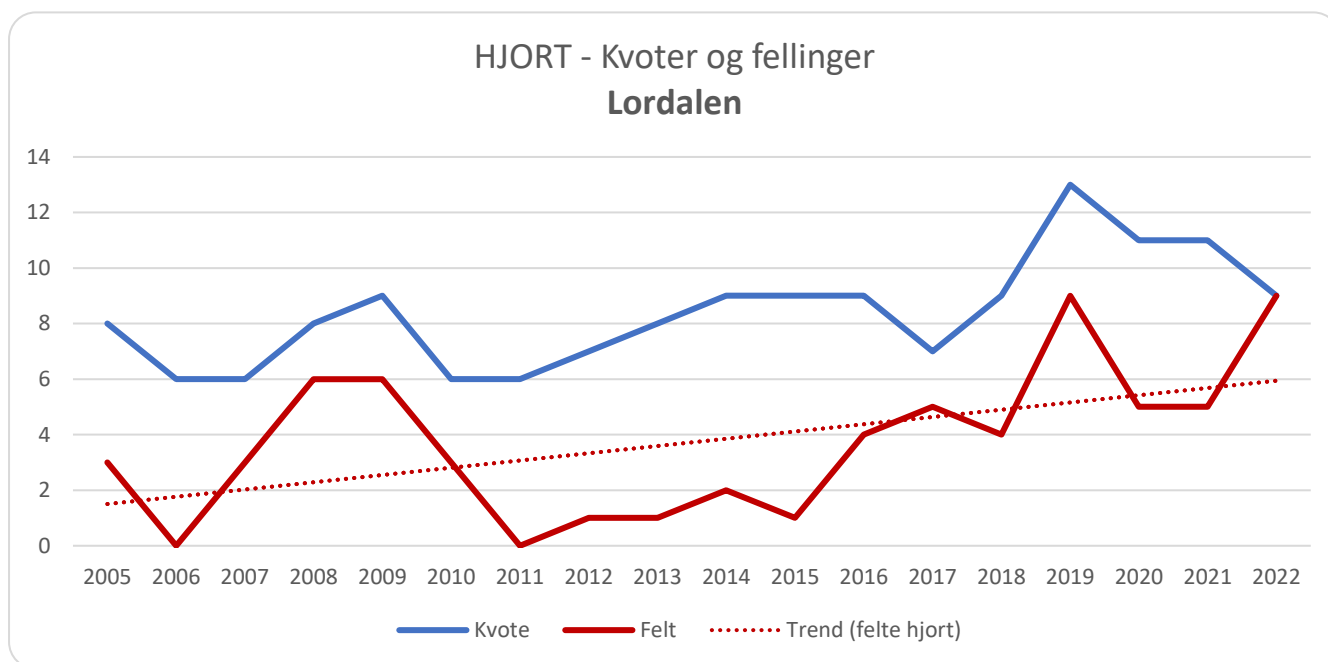
Tabell 2. HJORT: Kvote og felte dyr i valdet Lordalen og Dalsida 2022.

	Kvote			Felte dyr						
	Grunn	Tillegg	Sum	Kalv		1,5 år		Voksen		Sum
				Hann	Hunn	Hann	Hunn	Hann	Hunn	
Dalsida	4	3	7			2		2	3	7
Lordalen nord A	3		3							0
Lordalen nord B	3		3					1		1
Lordalen sør	4	4	8	1	1		1	2	3	8
Tunga*	1		1		1					1
Sum	16	7	23	1	2	2	1	5	6	17

* Tunga leier areal av fjellstyret for å få nok areal til en fellingstillatelse.



Figur 17. Antall hjort på kvote og antall hjort felt, samt trendlinje for antall felte hjort, i Dalsida statsallmenning.



Figur 18. Antall hjort på kvote og antall hjort felt, samt trendlinje for antall felte hjort, i Lordalen statsallmenning.

14.3 Priser og inntekt

Inntektene fra elg-, hjort- og rådyrjakt kom på kr 150 548,- (126 939). Se vedlegg 3 for gjeldende priser.

14.4 Fordeling mellom innenbygds- og utenbygdsboende

I henhold til forskrift om jakt felling og fangst skal det være en rimelig fordeling mellom innenbygdsboende og utenbygdsboende jegere/jaktlag. Denne er definert som 60/40 fordeling mellom innenbygds og utenbygds. Fordeling mellom innen og utenbygds skal dokumenteres. Som det fremgår av tabell F i vedlegg 3 så er det en lik fordeling av antall innenbygds og utenbygds jaktlag. Kvotene er i favør innenbygds på elg, men for hjort er det tilnærmet lik fordeling.

15 Småvilt

Det er størst interesse for jakt på lirype, fjellrype og hare i statsallmenningene i Lesja, selv om det også finnes andre jaktbare arter.

15.1 Forvaltningsregime for li- og fjellrype

Fjellstyret ønsker å ha en balansert og adaptiv forvaltning av småviltressursene der vi gir et tilbud, samtidig som jaktuttaket blir begrenset. I gode år der det er rom for å høste mer åpnes det for dette. Jaktstarten ble forskjøvet med fem dager fra 15. til 20. september fra 2012. Dette er et tiltak for å holde jakttrykket på et hensiktsmessig nivå og å kunne opprettholde en jevn og god bestand med rype. Resultatet fra takseringene ser ut til at vi har funnet et forvaltningsregime som oppnår

dette målet, men produksjonen de fire siste årene har likevel en nedadgående trend – trolig grunnet naturgitte parametere.

Småviltjakta er regulert i 5-dagersperioder for utenbygdsboende jeger fra 20.september - 9.oktober. Jegere som ønsker å jakte i denne perioden, må søke via inatur.no. Etter 10.oktober er det fritt kortsalg, dersom takseringsresultatet tilsier at det kan åpnes for jakt på rype i denne perioden. Det er fritt kortsalg for innenbygdsboende jeger i de periodene det er åpnet for jakt på rype, da de kun utgjør en liten andel av jegerne.

Fra 2006 har det blitt åpnet for fritt kortsalg i årene 2007, 2010 og i 2018. Takseringsresultatet for 2022 fortsatte den nedadgående trenden – både når det gjelder ryper/km², kylling/par, og voksen fugl/km². Det ble stengt for rypejakt i Lordalen i 2022, bortsett fra jakt etter 1. november, over 1200 m.o.h. De som hadde fått tildelt jakt i begrensede perioder i Lordalen gjennom trekning på våren ble refundert. Hytteleie i forbindelse med dette ble også refundert.

For de områdene/periodene det ble åpnet for jakt ble kvoten for 2022 vedtatt i sak 36/2022 til 4 ryper/periode, med bakgrunn i takseringsresultatene. Innenbygds jegere fikk sesongkvote på 10 ryper.

I 2019 ble det innført vinterjakt etter 1. november over 1200 m.o.h., uten hund. Dette ble videreført i 2020, 2021, og igjen i 2022 - på grunn av den begrensede interessen for denne jaktformen. Snø i fjellet og adkomst begrenser også omfanget av denne jakta. I november og desember 2022 var det for øvrig lite snø i fjellet, noe som gjorde dette jaktkortet mer attraktivt. Det ble i 2021 solgt 11 stk. av denne typen kort, mens det i 2022 var 25 kort solgt. I nåværende oppsett for fangstrapport har vi ikke mulighet til å se spesifikt på uttaket disse kortene genererer.

I sak 38/2021 vedtok fjellstyret å åpne opp for jakt for innenbygdsboende med hund fra 10. oktober til 31. oktober for 2021-sesongen. Dette ble ikke videreført i 2022.

15.2 Kortsalg og priser

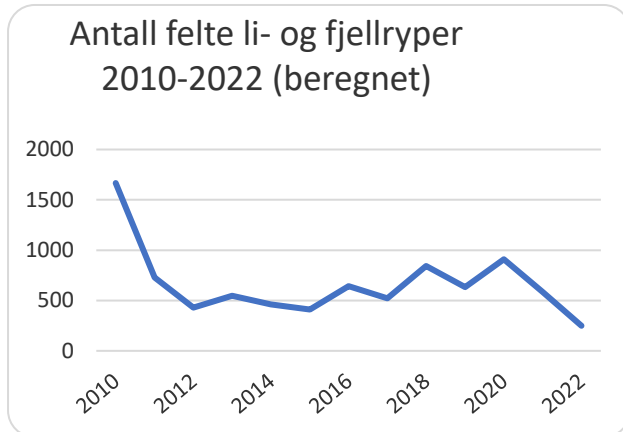
Nytt fra 2019 var at både søknad, trekking og betaling for periodekortene ble utført via inatur.no sin løsning. Resultatet av dette er at administrasjonen av kortsalget har blitt redusert til noen få timer i løpet av våren og sommeren. Det ble det solgt 220 (347) småviltkort (eks. gratiskort og rovviltkort). Innenbygdsboende løste 43 (46) kort. Dette utgjør 19,5 (13,5) % av kortene. Stenging av jakta i begrensede perioder i Lordalen vil naturlig nok gjøre at antallet solgte kort er mye lavere enn normalt.

Fjellstyret justerte prisene for småviltjakt for 2021. Se vedlegg 3 for gjeldende priser. Inntektene fra kortsalget i 2022 kom på kr 181 000,- (307 432).

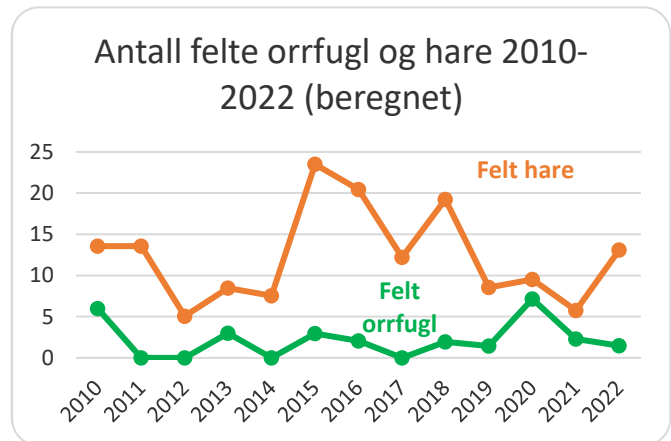


15.3 Fellingsstatistikk

Etter endt jakt rapporterer jegerne inn resultatet fra jakta. Rapporteringsprosenten var i 2022 på 69 (87) %. Utviklingen i avskytning av rype, hare og orrfugl vises i figur 19 og 20. Tallene er beregnet ut ifra innrapportert fellingsresultat. Tallene er gjengitt i tabell G og H i vedlegg 2.



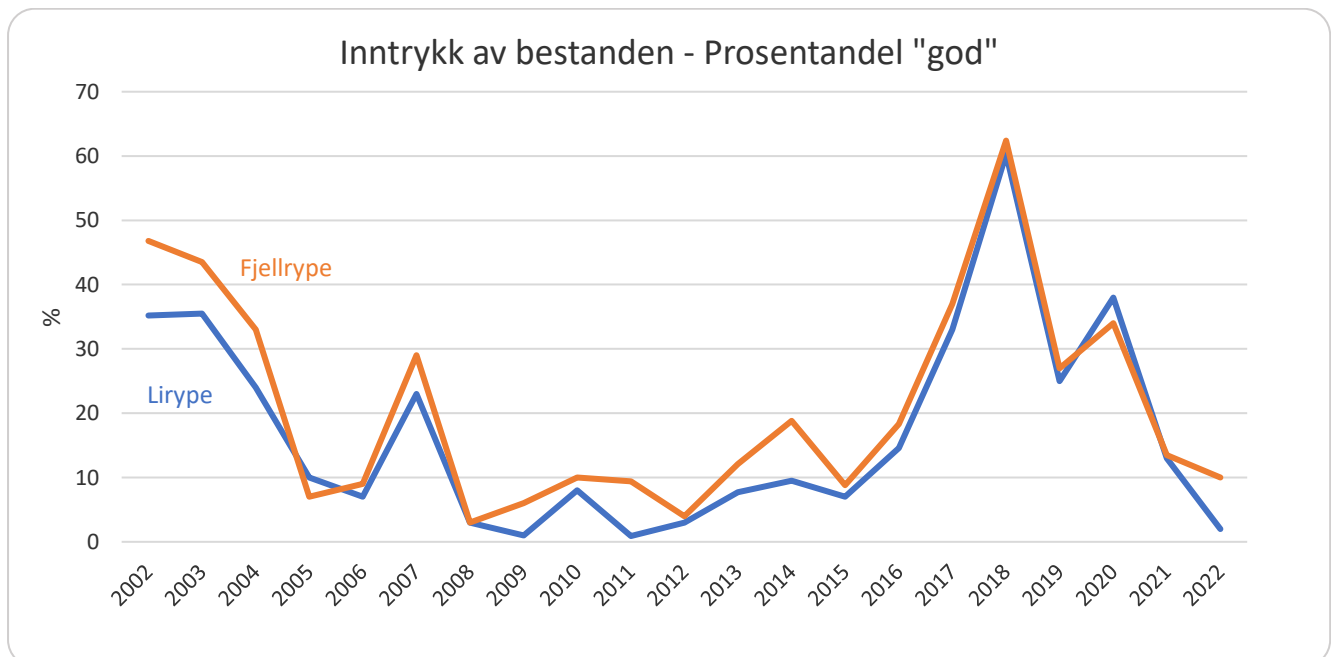
Figur 19. Utviklingen i avskytning av rype. Tallene er beregnet ut i fra innrapportert fellingsresultat.



Figur 20. Utviklingen i avskytning av orrfugl og hare. Tallene er beregnet ut i fra innrapportert fellingsresultat.

Bestandsutvikling

På jaktrapporten krysser jegeren av for sitt inntrykk av bestanden. Hva den enkelte jeger oppfatter som bra eller dårlig vil variere, men resultatet vil gi en god indikasjon på variasjonen mellom år. Siden forrige ordentlige topp i 2018, og med en liten topp i 2020, har inntrykket av god bestand gått jevnt nedover (figur 21).

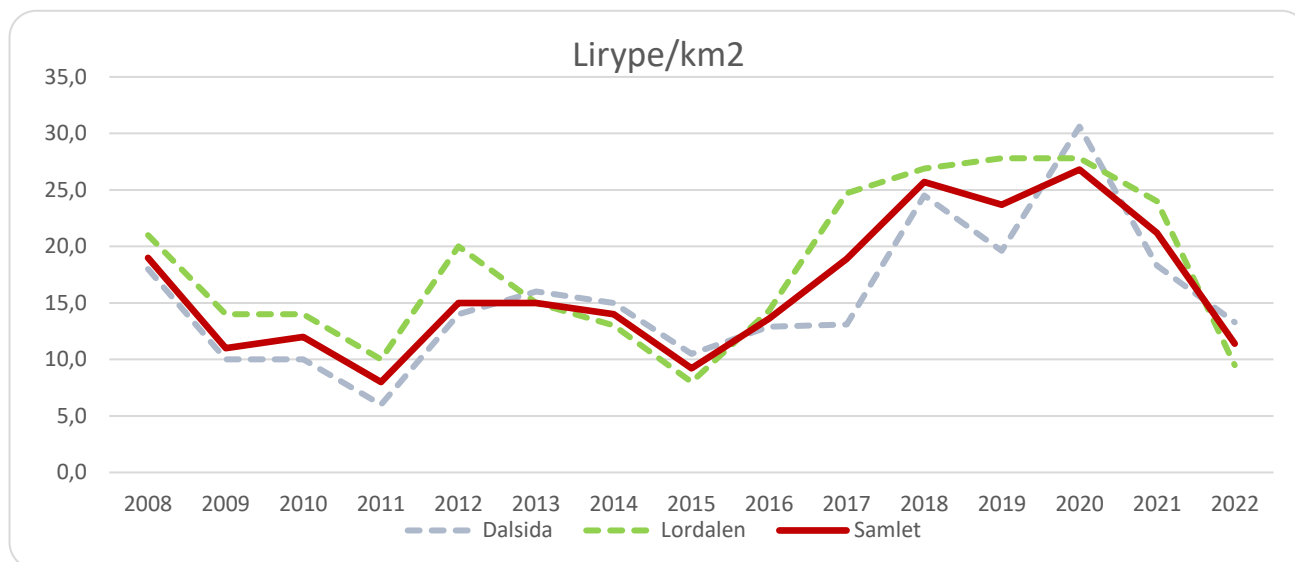


Figur 21. Inntrykk av lirype- og fjellrypebestandene. Prosentandel av jegerne som svarte at de hadde inntrykk av at bestanden var god.



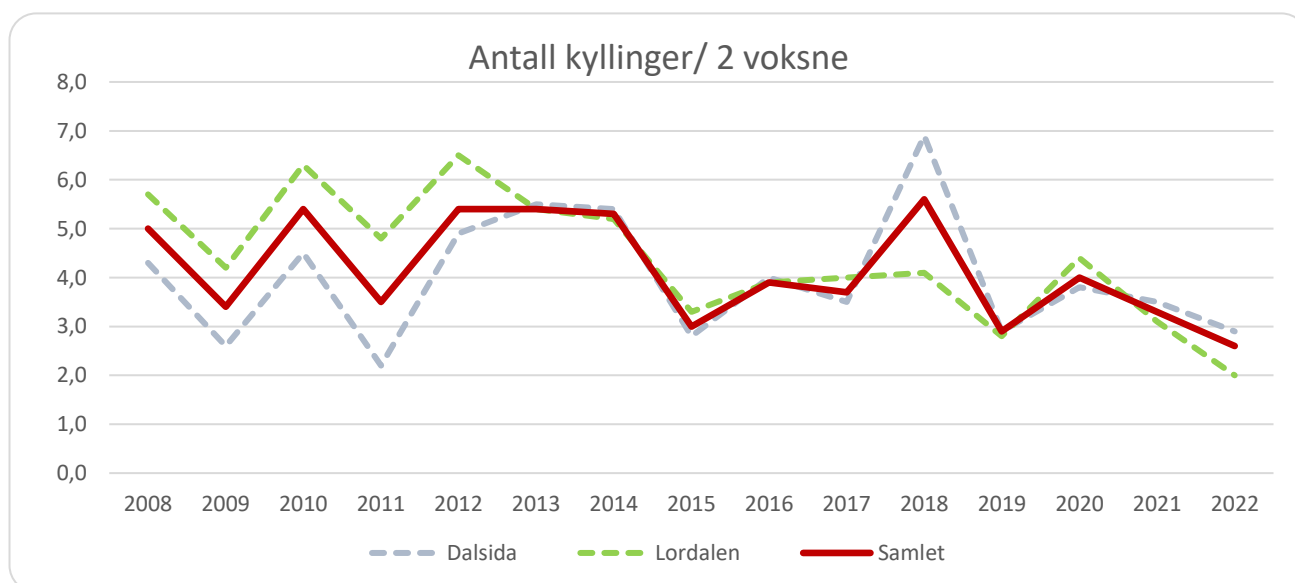
Takseringsresultat

Takseringer av lirypebestanden har foregått siden 2007 og var en del av rypeprosjektet 2006-2011. Nå gjøres dette i egen regi, men gjennom Hønsefuglportalen, for å ha en oversikt over bestandsutviklingen. Dette foregår ved at faste linjer blir gått med fuglehund i august. Observasjonene legges inn og det kjøres en beregning som gir et tall for rype/km² (figur 22).

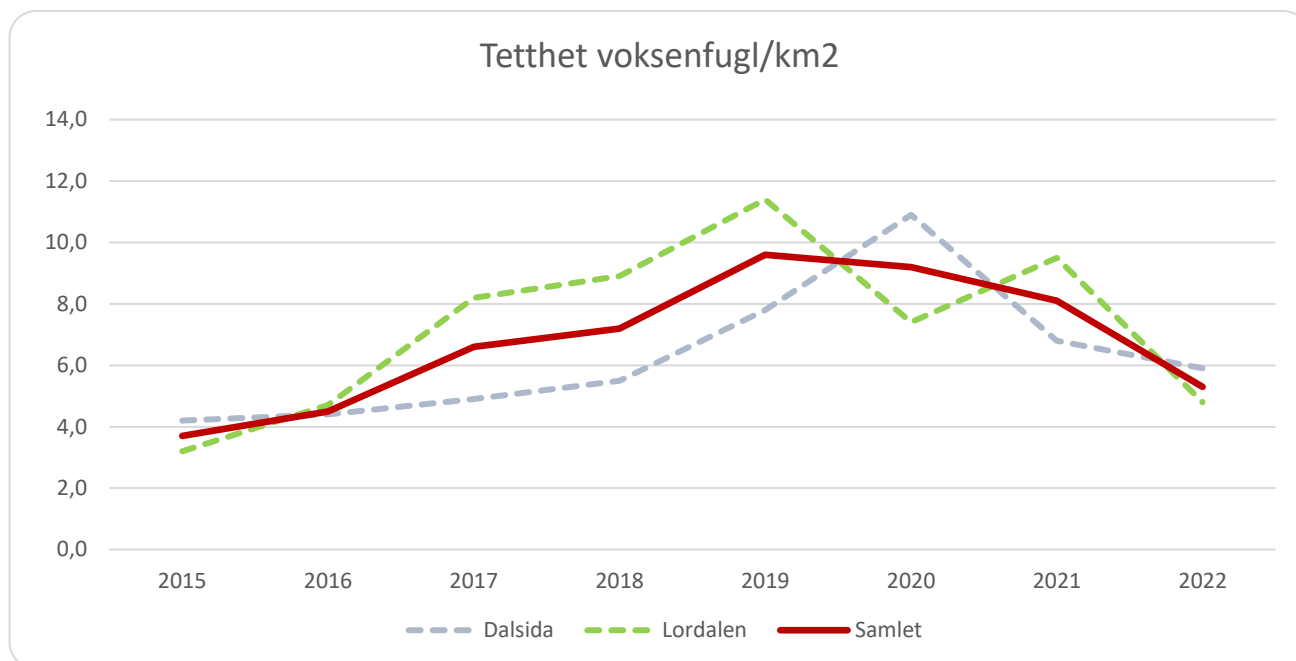


Figur 22. Takseringsresultat 2008-2022. Antall liryper pr.km2.

For bestanden er det viktig å få et godt produksjonsår med jamne mellomrom, for å opprettholde stamfuglbestanden. I 2019 var kyllingproduksjonen lav på grunn av frost rundt klekketidspunktet. Produksjonen tok seg opp noe i 2020, mens den gikk litt ned igjen i 2021. Den falt ytterligere ned i 2022 (figur 23). Tettheten av voksenfugl sammenfaller med de andre parameterne (figur 24). Totalt sett ser det ut til en ytterlig nedgang i rypebestanden, og på grunn av lav kyllingproduksjon i Lordalen (< 2,5 kyllinger pr. par) ble jakta her stengt i 2022.



Figur 23. Takseringsresultat 2008-2022 i Lordalen og Dalsida statsallmenninger. Antall kyllinger pr. 2 voksne.

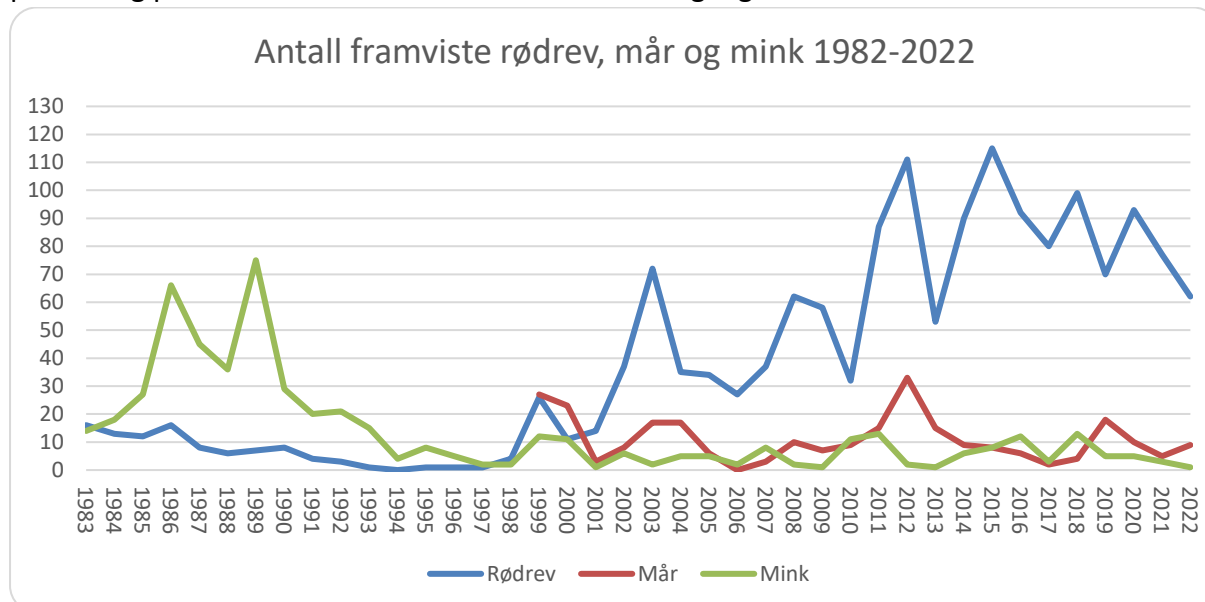


Figur 24. Takseringsresultat 2015-2022. Tetthet voksenfugl/km².

15.4 Smårovilt

Fjellstyret administrerer skuddpremieordningen for hele Lesja kommune. Det er skuddpremie på rødrev, mår, mink, røyskatt, kråke og ravn.

Det har vært en stor økning i antall felte rødrev siden 2000 (figur 25). Rødrevens negative påvirkning på småviltet kan være stor. Det er en nedgang i antall framviste rødrever i 2022.



Figur 25. Antall framviste rødrev, mår og mink 1982-2022 i Lesja kommune.



16 Rovvilt

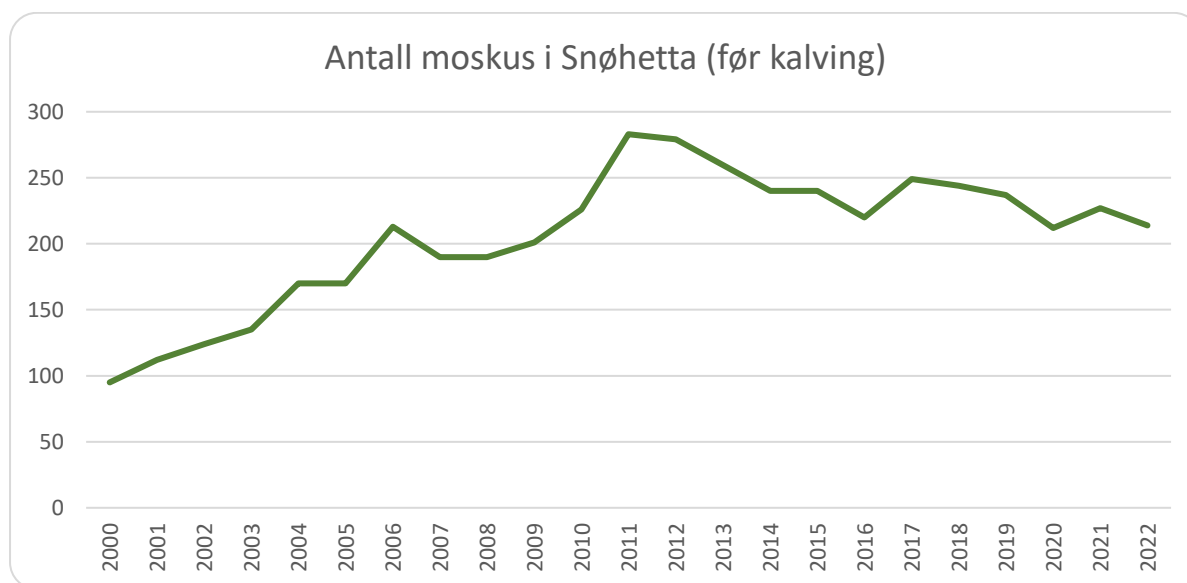
Det er dokumentert skade på sau forvoldt av jerv i 2022. Det foregikk lisensjakt på jerv i Lesja. Nytt av året var start av lisensjakt samtidig med villreinjakta. Det ble felt og 2 (0) jerv i lisensjakta. Det ble iverksatt skadefelling innenfor Dalsida statsallmenning. Ingen jerv ble felt.

Lesja fjellstyres fast ansatte fjelloppsyn gjennomfører bestandsregistrering av jerv på oppdrag for SNO. Registreringsarbeidet foregår på Dalsida. I Lordalen gjennomfører SNO registreringsarbeidet i egen regi. Det ble dokumentert 1 (1) yngling i Lesja i 2022.

17 Moskus

Det oppholder seg en del moskus i grenseområdene mellom Lesja og Dovre, både om sommeren og vinteren. Fjelloppsynet deltar i arbeidet med moskus på oppdrag fra SNO. I 2022 besto dette arbeidet av bestandsregistrering og uttak av enkeltdyr i forbindelse med at de har vandret ut fra kjerneområdet, i kombinasjon med vedtatt mål om bestandsreduksjon.

Det ble funnet 214 (227) dyr under vårtelling (figur 26). Det ser ut til å ha vært en god overlevelse på kalvene og bestanden antas å vokse. Bestandsmålet er 200 dyr.



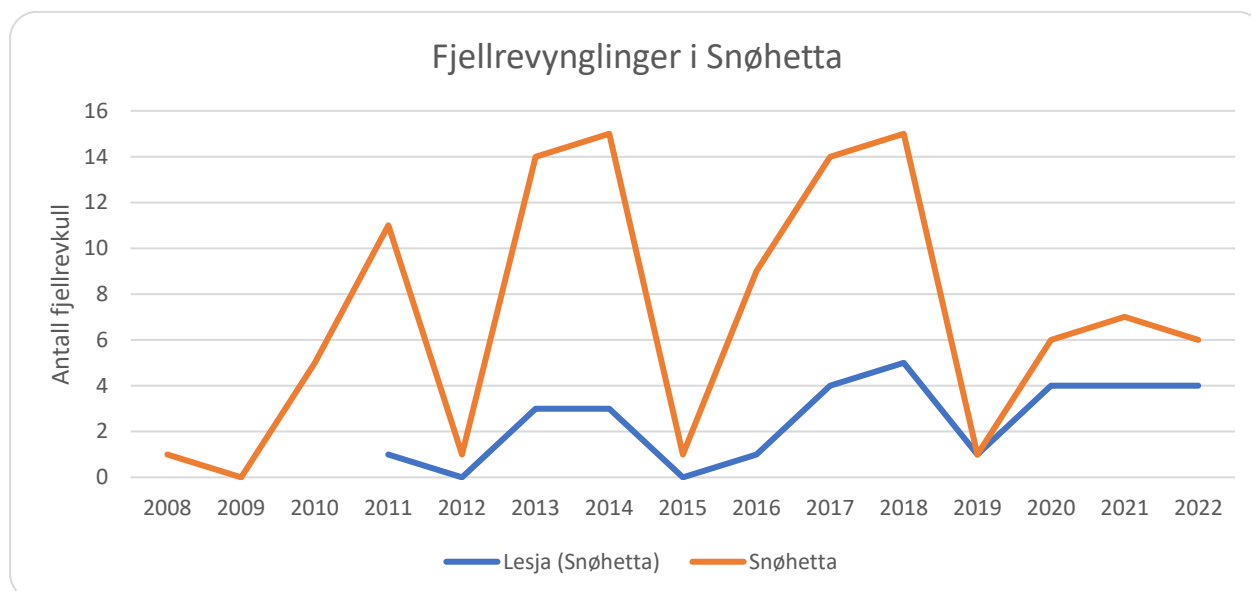
Figur 26. Antall moskus telt om vinteren på Dovrefjell 2000-2022.



18 Fjellrev

Det har vært satt ut fjellrev i Snøhettaområdet fra 2007- 2010 som en del av avlsprosjektet på fjellrev. Fjellrevene som ble satt ut er avlet fram på avlsstasjonen på Sæterfjellet i Oppdal. Det er satt ut fjellrev på både Dalsida øst og vest. Fjellstyret har siden 2012 hatt oppdraget med å følge opp hi og utført støttefôring av fjellrev i Dalsida statsallmenning. Den første ynglingen på Lesjagrunn dukket opp i 2011. Bestanden har gradvis vokst siden siste utsetting, selv reproduksjonssuksessen svinger fra år til år (figur 27). Fjellreven er avhengig av gode smågnagerår for å få fram valper. Noen av fjellrevene har vandret over til Lordalen og Reinheimen. Det var ei antatt yngling i 2016 og en dokumentert yngling i 2017 og 2020 i Lordalen.

I 2022 ble det registrert yngling på tre lokaliteter i Dalsida Vest og i en lokalitet i Dalsida Øst. En må anta et det er ynglinger som ikke blir registrert. I Reinheimen ble det registrert 0 (0) yngling.



Figur 27. Antall kjente ynglinger Snøhetta og Dalsida 2008-2022.

19 Tidligere Hjerkinnskytefelt

Deler av det tidligere skytefeltet på Hjerkinnskytefeltet berører Dalsida statsallmenning. Sommeren 2021 var den 16. sesongen Forsvaret ryddet blindgjengere og fjernet anlegg i skytefeltet. På grunn av Forsvarets båndlegging av området i forbindelse med øvings og oppryddingsaktivitet har fjellstyret mottatt årlige erstatninger for tapt beite. I 2020 mottok fjellstyret kr 301 285,-. Dette var siste året med utbetaling. Skytefeltet er restaurert og Forsvaret har nå avsluttet oppryddingsarbeidet.

Det er store mengder metallsplinter igjen i det tidligere skytefeltet. Veterinærinstituttet utarbeidet en rapport som omhandler risikoen for kvast i område aktuelt for storfebeite. Rapporten ble utarbeidet på oppdrag fra Forsvarsbygg, Lesja fjellstyre og Dovre fjellstyre. Konklusjonen er at det er risiko for kvast. Lesja og Dovre fjellstyre har bestilt en kostnadsvurdering av verdien på



storfebeitet i det tidligere skytefeltet fra NIBO. Denne vurderingen skal ligget til grunn for vurdering av videre saksgang.

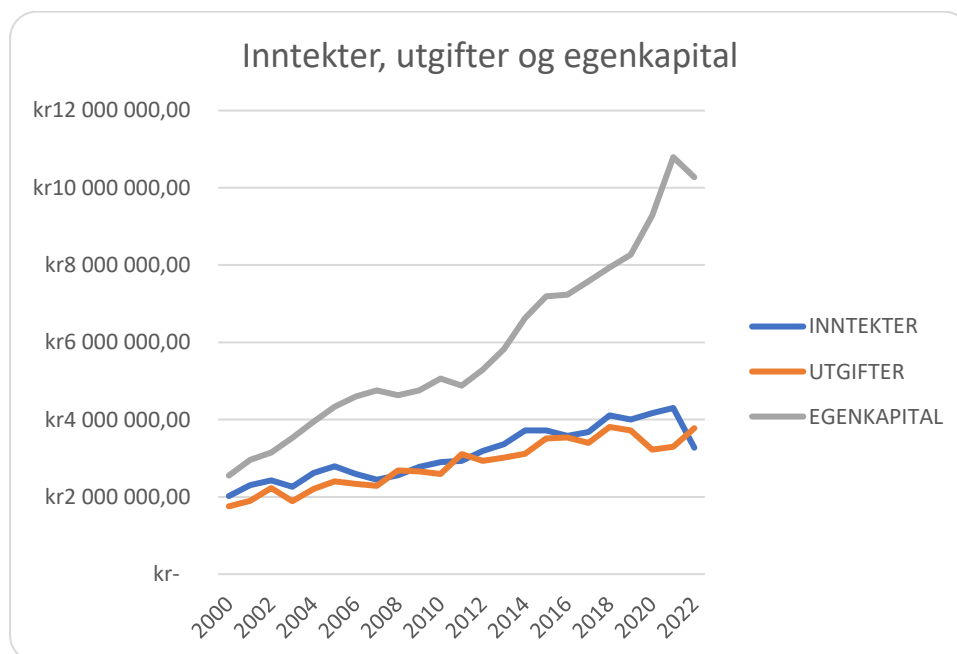
Snøheimvegen er stengt for fri ferdsel, og det gikk skyttelbuss inn til Snøheim. Fra 2018 har DNT hatt ansvar for busstransporten. Det blir solgt ca 15 tusen billetter på skyttelbussen hvert år.

Lesja fjellstyre, Dovre fjellstyre og Jora beitelag har krevd erstatning fra staten for vern av det tidligere skytefeltet. De saksøkte ble tilkjent erstatning i tingretten i 2020. Avgjørelsen ble påklaget av staten og partene måtte inn for overskjønnsretten i 2021. Lagmannsretten tilkjente Jora beitelag noe erstatning for vanskeligjøring av tilsyn og sanking. Fjellstyrene fikk ikke tilkjent erstatning for sine ulemper som følge av vernet.

20 Økonomi og regnskap

Fjellstyrets inntekter var på kr 3 274 563 (4 300 481), og utgiftene kr 3 775 287 (3 293 311). Resultatet ble et underskudd på kr 466 007 (overskudd 1 043 202) inkludert kapitalinntekter.

Reduksjon i inntekter og trekk i refusjon på grunn av underforbruk i 2021 er hovedårsaken til årets resultat. Villreinkvotene i Snøhetta ble redusert, rypekvotene ble redusert på Dalsida og rypa fredet i Lordalen. I tillegg virket været inn på salg av hytteovernatting og fiskekort. Økonomien i fjellstyret vurderes fortsatt som god, men med økte lønnskostnader til ytterligere en fulltidsansatt er vi nå enda mer avhengig av stabile inntekter på jakt, fiske og hytteleie, samt refusjonsmidler over statsbudsjettet.



Figur 28. Utvikling i inntekter, utgifter og egenkapital.

Figur 28 gir en oversikt over fjellstyrets inntekter, utgifter og egenkapital fra 2000. Mye av egenkapitalen er bundet opp i hytter og aktivert driftsløsøre og er ikke likvide midler.



20.1 Tilskudd fra fjellkassa

En bra egenkapital sammen med en stabil økonomi gjør det mulig å bidra i lokalsamfunnet, med blant annet økonomisk støtte.

Lesja fjellstyre ga totalt kr 95 850 (114 800) i støtte til næringsformål, allmennyttige formål og rekrutteringstiltak i 2022 (tabell 3). I tillegg har fjellstyret bidratt med instruktører og med administrasjon.

Tabell 3. Tilskudd fra fjellkassa til næringsformål, allmennyttige formål og rekrutteringstiltak i 2022.

NÆRINGSFORMÅL		
Søker	Formål	Tilskudd
Lesja beitesamlag	Drift av beitelaget	kr 30 000,00
Sum		kr 30 000,00
ALLMENNYTTIGE FORMÅL		
Søker	Formål	Tilskudd
Lesja/Dovre BU	Sponsor - sommerstevne 2022	kr 10 000,00
Lesja og Lesjaskog sangkor	Arrangementsstøtte	kr 4 000,00
Lesjaskog grendeutvalg	Parken Lesjaskog	kr 4 000,00
Lesja IL	Friidrettsbane Lyftingsmo	kr 4 000,00
Kjøremsgrende grendelag	Midler til bygging av WC	kr 4 000,00
Sum		kr 26 000,00
GRATISKORT VILLREINJAKT		
I samarbeid med	Formål	Tilskudd
Lesja skule	Jaktkort villrein	kr 5050,00
Dombås fjellskole	Kalvekort	kr 1 500,00
Lesja skytterlag	Kalvekort - Jotunheimtreffen	kr 1 500,00
Førstegangsjegere i Lesja	Gratis villreinkort – fritt dyr	kr 26 200,00
Gudbrandsdal elghundklubb	Halve verdien på jaktkort på fritt dyr	kr 3 275,00
Sum		kr 37 525,00
SUM TILSKUDD		kr 93 525,00



Vedlegg 1

Tabell 1.1. Fjellstyrets hytter, buer, naust og båter.

DALSIDA STATSALLMENNING		
STED	BU/BÅT/NAUST	BÅT
Aursjøen v/ Grynningen	Grynningslibue	Vinstra 15"
Aursjøen v/ Gåsbu	Gåsbughytta	Vinstra 15"
Flisarvatnet	Båt (Haujehytta)	Vinstra 14"
Grøndøl	Svånåbue	-
Gåsbug	4 utleienaust	-
Kjelsungskardet	Skardebue	-
Langtjønn	Langtjønnbue	Vinstra 14"
Langtjønn v/Skageosen	Båt	Pioner 8"
Langvatnet	Langvatnbue	Vinstra 14"
Lesjøen	Lesjøbue	Paijan 471
Lesjøen	Oppsynsbue	-
Midtre Langvasstjønn	Naust	Robuster 12"
Midtre Salhøtjønn	Båt	Pioner 10"
Mjogsjøen	Båt og garnkasse	Kaisla
Naustvike	6 utleienaust	-
Nysetra	Haujehytta	Ved Flisarvatnet
Skredalægret	Skredalægrebue	-
Storsvartdalsvatnet	Båt og garnkasse	Kaisla
Svartdalslia	Svartdalslibue	-
Svinsarmyra	Fiskedambue	-
Søre Miutjønn	Båt og garnkasse	Pioner 10"
Søre Salhøtjønn	Salhøtjønnbue	Paijan 471
Trolltjønn ved Langvatnet	Båt	Vinstra 14"
Trughammartjønn	Båt	Pioner 8"
Vangstjønn (Hårrtjønn)	Vangstjønnbue	Rana 14"
Vangsvatnet	Naust	Paijan 471
Øvre Lustjønn	Båt	Alufish
Øvre Ylsbottvatnet	Båt og garnkasse	Alufish
LORDALEN STATSALLMENNING		
STED	BU/BÅT/NAUST	BÅT
Lordalen v/Nysetra	Lordalshytta	-
Lordalen v/Saustad	Saustadbue	-
Lordalen v/Slettmoen	Slettmohytta	-
Lordalen v/Søre Berget	Bergebue	-
Nordre Grønvatnet	Nordre Grønvassbue	Paijan 471
Skurveostjønnene	Skurveosbue	Vinstra 14"
Storhøtjønn	Naust	Vinstra 14"
Storvatnet	Storvatnbue	Vinstra 14"
Søre Grønvatnet	(LJFFs Grønbu)	Pioner 8"

**Tabell 1.2.** Fjellstyrets camping- og rasteplasser.

Dalsida statsallmenning		Lordalen statsallmenning
Camping	Rasteplass	Camping
Nysetre	Reindølsbrue	Slettmoen
Reindøl	Nysetre	Ruste/Nybrue
Gåsbu	Skamsdalen	Kvannbekkmyre
Naustvike	Dyratjønn	Nordstøl
	Kvithøgde	
	Gåsbue	
	Kvitkrysset	
	Grøven	

Tabell 1.3. Fjellstyrets utedoer som ikke står i tilknytning til bu/hytte.

Dalsida statsallmenning	Lordalen statsallmenning
Reindølsbrue	Slettmoen
Svartdalslie	Nybrue/Ruste
Myrin	Kvannbekkmyre
Nysetercampingen	Nordstøl
Nyseterbrue	
Parkeringa ved Skamsdalssetrin	
Dyratjønn	
Flisarvatnet	
Sjongsosen	
Gåsbucampingen	
Parkeringa ved Merre	
Utleienaustene ved Gåsbu	
Utleienaustene ved Naustvike	
Naustvikcampingen	



Vedlegg 2 – Tabeller

Tabell A. Utleiedøgn for Lesja fjellstyres buer de siste 5 årene.

	2022			2021			2020			2019			2018		
	Tot.	I.B.	U.B.	Tot.	I.B.	U.B.	Tot.	I.B.	U.B.	Tot.	I.B.	U.B.	Tot.	I.B.	U.B.
Gåsbuhytta	60	0	60	86	7	79	92	2	90	76	1	75	63	2	61
Grynningslibu	38	3	35	48	2	46	64	1	63	65	0	65	29	0	29
Grønvassbu	31	4	27	29	6	23	30	7	23	35	12	23	40	11	29
Langtjønnbu	46	3	43	45	4	41	50	8	42	33	4	29	30	3	27
Langvassbu	49	13	36	54	30	24	65	20	45	58	20	38	66	29	37
Salhøtjønnbu	54	9	45	57	7	50	57	0	57	57	4	53	51	6	45
Skredalegeret	66	17	49	68	22	46	59	9	50	57	6	51	52	6	46
Storvassbu	26	7	19	24	5	19	28	8	20	29	9	20	22	7	15
Skurveosbue	21	2	19	52	9	43	37	5	32	17	0	17	28	5	23
Vangstjønnbu	55	0	55	58	3	55	67	6	61	48	7	41	51	1	50
Haujehytta	97	4	93	120	17	103	101	3	98	106	9	97	94	16	78
Lordalshytta	76	2	74	77	0	77	83	0	83	60	2	58	74	0	74
Lesjøbue	69	15	54	89	19	70	86	13	73	93	13	80	78	38	40
Svartdalslibue				Ikke utleid			Ikke utleid			Ikke utleid			Ikke utleid		
Slettmohytta	46	1	45	33	0	33	44	0	44	46	0	46	31	0	31
Totalt	734	80	654	840	131	709	863	82	781	780	87	693	709	124	585

Tabell B. Kvote, fellingsresultat og fellingsprosent for villrein i Snøhetta i perioden 2006-2022.

År	Lesja fjellstyre Dalsida Øst			Lesja fjellstyre Dalsida Vest			Lesja (alle felt) Snøhetta			Hele Snøhetta		
	Kvote	Felt	F- %	Kvote	Felt	F- %	Kvote	Felt	F- %	Kvote	Felt	F- %
2005	235	140	60 %	95	39	41,1 %						
2006	235	126	54 %	19	7	36,8 %	265	140	53 %	980	551	56,22 %
2007	196	71	36 %	19	0	0,0 %	226	71	31 %	830	342	41,20 %
2008	196	116	59 %	19	3	15,8 %	226	123	54 %	830	393	47,35 %
2009	196	103	53 %	21	8	38,1 %	229	118	52 %	840	383	45,60 %
2010	209	114	55 %	33	19	57,6 %	261	138	53 %	940	499	53,09 %
2011	222	100	45 %	33	11	33,3 %	274	121	44 %	990	414	41,82 %
2012	287	88	31 %	33	9	27,3 %	339	97	29 %	1240	425	34,27 %
2013	339	130	38 %	33	14	42,4 %	392	151	39 %	1 440	692	48,06 %
2014	366	229	63 %	42	15	35,7 %	433	254	59 %	1 580	852	53,92 %
2015	393	163	41 %	42	18	42,9 %	460	192	42 %	1679	774	46,10 %
2016	288	143	50 %	42	26	61,9 %	354	182	51 %	1280	647	50,55 %
2017	262	136	52 %	51	18	35,3 %	337	166	49 %	1200	620	51,67 %
2018	247	138	56 %	95	45	47,4 %	395	212	54 %	1350	606	44,89 %
2019	262	145	55 %	95	38	40,0 %	410	218	53 %	1401	589	42,04 %
2020	335	145	43 %	111	34	30,6 %	514	205	40 %	1750	720	41,14 %
2021	301	94	31 %	71	23	32,4 %	411	134	33 %	1151	491	42,66 %
2022	196	111	57 %	35	9	25,7 %	251	124	49 %	750	339	45,20 %

**Tabell C.** Kvote, fellingsresultat og fellingsprosent for villrein i Reinheimen i perioden 2006-2022.

År	Lesja fjellstyre Reinheimen			Lesja (alle felt) Reinheimen				Hele Reinheimen		
	Kvote	Felt	F- %	År	Kvote	Felt	F- %	Kvote	Felt	F- %
2006				2006	265	168	63,4 %	828	511	61,7 %
2007	200	109	55 %	2007	291	161	55,3 %	909	507	55,8 %
2008	158	100	63 %	2008	230	142	61,7 %	722	479	66,3 %
2009	140	99	71 %	2009	204	144	70,6 %	648	444	68,5 %
2010	140	108	77 %	2010	204	158	77,5 %	649	456	70,3 %
2011	132	55	42 %	2011	193	74	38,3 %	605	356	58,8 %
2012	152	65	43 %	2012	223	94	42,2 %	699	373	53,4 %
2013	147	84	57 %	2013	217	126	58,1 %	675	472	69,9 %
2014	152	113	74 %	2014	224	173	77,2 %	700	517	73,9 %
2015	152	91	60 %	2015	224	134	59,8 %	700	374	53,4 %
2016	157	89	57 %	2016	232	136	58,6 %	725	512	70,6 %
2017	146	73	50 %	2017	216	105	48,6 %	675	368	54,5 %
2018	196	114	58 %	2018	290	177	61,0 %	900	663	73,7 %
2019	152	86	57 %	2019	224	131	58,5 %	700	509	72,7 %
2020	108	49	45 %	2020	160	76	47,5 %	500	290	58,0 %
2021	176	120	68 %	2021	259	185	71,4 %	800	570	71,3 %
2022	176	79	45 %	2022	259	125	48,0 %	800	465	58,0%

Tabell D. Grunnkvote og felte elg 2005-2022. Kvote = grunnkvote + tildelte tilleggdyr.

År	Dalsida			Lordalen			Sum		
	Kvote	Felt	F %	Kvote	Felt	F %	Kvote	Felt	F %
2005	3	2	67 %	4	2	50 %	7	4	57 %
2006	3	3	100 %	4	3	75 %	7	6	86 %
2007	3	3	100 %	4	2	50 %	7	5	71 %
2008	3	2	67 %	4	3	75 %	7	5	71 %
2009	5	4	80 %	6	4	67 %	11	8	73 %
2010	4	3	75 %	6	1	17 %	10	4	40 %
2011	4	4	100 %	6	4	67 %	10	8	80 %
2012	4	4	100 %	8	6	75 %	12	10	83 %
2013	5	4	80 %	5	4	80 %	10	8	80 %
2014	5	4	80 %	5	4	80 %	10	8	80 %
2015	5	4	80 %	5	2	40 %	10	6	60 %
2016	4	3	75 %	5	3	60 %	9	6	67 %
2017	4	4	100 %	4	3	75 %	10	7	70 %
2018	6	5	83 %	6	2	33 %	12	7	58 %
2019	4	3	75 %	5	1	20 %	9	4	44 %
2020	6	6	100 %	4	3	75 %	10	9	90 %
2021	6	5	83 %	5	2	40 %	11	7	64 %
2022	4	4	100%	4	1	25%	8	5	62%



Tabell E. Grunnkvote og felte hjort 2005-2022. Kvote = grunnkvote + tildelte tilleggsdyr.

År	Dalsida			Lordalen			Sum		
	Kvote	Felt	F %	Kvote	Felt	F %	Kvote	Felt	F %
2005	4	0	0 %	8	3	38 %	12	3	25 %
2006	4	1	25 %	6	0	0 %	10	1	10 %
2007	4	1	25 %	6	3	50 %	10	4	40 %
2008	4	0	0 %	8	6	75 %	11	6	55 %
2009	5	2	40 %	9	6	67 %	14	8	57 %
2010	4	2	50 %	6	3	50 %	10	5	50 %
2011	4	3	75 %	6	0	0 %	10	3	30 %
2012	5	2	40 %	7	1	14 %	12	3	25 %
2013	5	4	80 %	8	1	13 %	13	5	38 %
2014	6	4	67 %	9	2	22 %	15	6	40 %
2015	4	2	50 %	9	1	11 %	13	3	23 %
2016	5	3	60 %	9	4	44 %	14	7	50 %
2017	3	2	67 %	7	5	71 %	10	7	70 %
2018	6	5	83 %	9	4	44 %	15	9	60 %
2019	12	10	83 %	13	9	69 %	25	19	76 %
2020	7	7	100 %	11	5	45 %	18	12	67 %
2021	6	5	83 %	9	2	22 %	15	8	47 %
2022	7	7	100 %	10	9	90 %	17	16	94 %

Tabell F. Fordeling av jaktfelt og grunnkvoter siste 5 år.

		2018	2019	2020	2021	2022	Sum	%
Innenb.	Antall jaktfelt	2	2	2	2	2		Innenbygds
	Antall elg	6	6	5	6	5	28	70 %
	Antall hjort	7	7	9	8	8	39	57 %
Utenb.	Antall jaktfelt	2	2	2	2	2		Utenbygds
	Antall elg	3	3	2	2	2	12	30 %
	Antall hjort	6	6	6	6	6	30	43 %

**Tabell G.** Takseringsresultat for Lirype i Dalsida og Lordalen statsallmenninger 2012-2022.

Område	Tetthet - Ryper / km2 90% sikkerhet											
	2012	2013	2014	2015	2016	2017	2018	2019	2020	2021	2022	Snitt
Dalsida	14,0	16,0	15,0	10,5	12,9	13,1	24,5	19,6	30,6	18,3	13,3	17,1
Lordalen	20,0	15,0	13,0	8,0	14,3	24,7	26,9	27,8	27,8	24,0	9,5	19,2
Samlet	15,0	15,0	14,0	9,2	13,6	18,9	25,7	23,7	26,8	21,2	11,4	17,7
Område	Produksjon - Antall kyllinger/2 voksne											
	2012	2013	2014	2015	2016	2017	2018	2019	2020	2021	2022	Snitt
Dalsida	4,9	5,5	5,4	2,8	4,0	3,5	6,9	2,9	3,8	3,5	2,9	4,2
Lordalen	6,5	5,4	5,2	3,3	3,9	4,0	4,1	2,8	4,4	3,1	2,0	4,1
Samlet	5,4	5,4	5,3	3,0	3,9	3,7	5,6	2,9	4,0	3,3	2,6	4,1
Område	Antall ryper observert under taksering											
	2012	2013	2014	2015	2016	2017	2018	2019	2020	2021	2022	Snitt
Dalsida	167	326	257	194	137	261	611	295	279	258	183	270
Lordalen	98	145	115	95	148	248	351	233	168	174	75	168
Samlet	265	471	372	289	285	509	962	528	447	432	258	460
Område	Tetthet - voksen fugl / km2 (stamfugl)											
	2012	2013	2014	2015	2016	2017	2018	2019	2020	2021	2022	Snitt
Dalsida				4,2	4,4	4,9	5,5	7,8	10,9	6,8	5,9	6,3
Lordalen				3,2	4,7	8,2	8,9	11,4	7,4	9,5	4,8	7,3
Samlet				3,7	4,5	6,6	7,2	9,6	9,2	8,1	5,3	6,8



Tabell H. Fellingsresultat (rapportert og beregnet) i perioden 2012-2022 for artene liryper, fjellryper orrfugl og hare i Lordalen og Dalsida statsallmenninger.

År		2012	2013	2014	2015	2016	2017	2018	2019	2020	2021	2022
Rapportert	Ant. kort utstedt *	280	312	342	279	280	310	439	328	374	347	220
	Ant. rapporter	221	221	227	190	137	203	228	230	157	301	151
	Svarprosent	79 %	71 %	66 %	68 %	49 %	65 %	52 %	70 %	42 %	87 %	69 %
	Jaktdager	616	686	680	596	413	573	577	584	503	843	511
	Felte liryper	192	237	211	187	194	228	317	330	299	375	125
	Felte fjellryper	147	150	96	107	120	114	121	115	83	132	46
	Felte ryper totalt	339	387	307	294	314	342	438	445	382	507	171
	Felt rype/rapp.	1,5	1,8	1,4	1,5	2,3	1,7	1,9	1,9	2,4	1,7	1,1
	Felt rype pr dag	0,6	0,6	0,5	0,5	0,8	0,6	0,8	0,8	0,8	0,6	0,3
	Felte orrfugl	0	2	0	2	1	0	1	1	3	2	1
	Felte harer	4	6	5	16	10	8	10	6	4	5	9
	Felte totalt	343	395	312	312	325	350	449	452	389	514	181
	Felt vilt /rapp.	1,6	1,8	1,4	1,6	2,4	1,7	2,0	2,0	2,5	1,7	1,2
Beregnet	Jaktdager	780	968	1024	875	844	875	1111	833	1198	972	745
	Felte liryper	243	335	318	275	396	348	610	471	712	432	182
	Felte fjellryper	186	212	145	157	245	174	233	164	198	152	67
	Felt ryper totalt	430	546	463	410	642	522	843	635	910	584	249
	Felt orrfugl	0	3	0	3	2	0	2	1	7	2	1
	Felt hare	5	8	8	23	20	12	19	9	10	6	13

*) Ikke inkludert rovviltkort og andejaktkort, inkludert gratiskort

$$\text{Jaktdager (beregnet)} = \frac{\text{antall jaktdager (rapportert)} \times \text{antall solgte kort (rapportert)}}{\text{antall rapporter}}$$

$$\text{Felt [art] (beregnet)} = \frac{\text{antall felte[art] (rapportert)} \times \text{jaktdager(beregnet)}}{\text{antall jaktdager (rapportert)}}$$



Vedlegg 3 – Priser 2022

Utleie

Hytter	Leiepris	
Haujehytta, Lordalshytta, Lesjøbue	kr 650,00	/døgn
Gåsbyhytta, Slettmohytta, Skredalegeret, Vangstjønnebu, Langvassbu	kr 550,00	/døgn
Salhøtjønnebu, Langtjønnebu, Stovassbu, Nordre Grønvassbu, Skurveosbue	kr 450,00	/døgn
Grynningslibu	kr 350,00	/døgn

Naust	kr 3 500,00	/år
--------------	-------------	-----

Camping	kr 750,00	/sesong
	kr 200,00	/døgn

Båt	kr 50,00	/døgn
------------	----------	-------

Kortsalg

FISKE	Kortpris		Prisramme*
Stang	kr 80,00	/døgn	kr 110,00
	kr 115,00	/2 døgn	kr 220,00
	kr 170,00	/3 døgn	kr 330,00
	kr 250,00	/uke	kr 390,00
	kr 345,00	/sesong	kr 790,00
Stang, oter og garn	kr 130,00	/døgn	kr 220,00
	kr 210,00	/2 døgn	kr 440,00
	kr 245,00	/3 døgn	kr 660,00
	kr 290,00	/uke	kr 780,00
	kr 520,00	/sesong	kr 1 580,00

REIN	Innenbygds	Utenbygds	Prisramme*
Fritt dyr	kr 3 275,00	kr 6 550,00	kr 7 310,00
Kluftbukk	kr 2 525,00	kr 5 050,00	kr 5 740,00
Bukk u/50 kg	kr 2 525,00	kr 5 050,00	kr 5 740,00
Simle / ungdyr	kr 1 775,00	kr 3 550,00	kr 3 830,00
Kalv	kr 750,00	kr 1 500,00	kr 1 800,00

ELG/HJORT	Grunnavgift	Kilospris
Elg	kr 3 100,00	kr 70,00
Hjort	kr 1 500,00	kr 70,00



RÅDYR	Pris pr kort
Bukk (10.08-24.09) / fritt dyr (25.09-23.12)	kr 500,00
Fritt dyr i perioden 25.09-23.12	kr 400,00
Tilleggsavgift jaktlag (pr. ekstra jeger)	kr 200,00

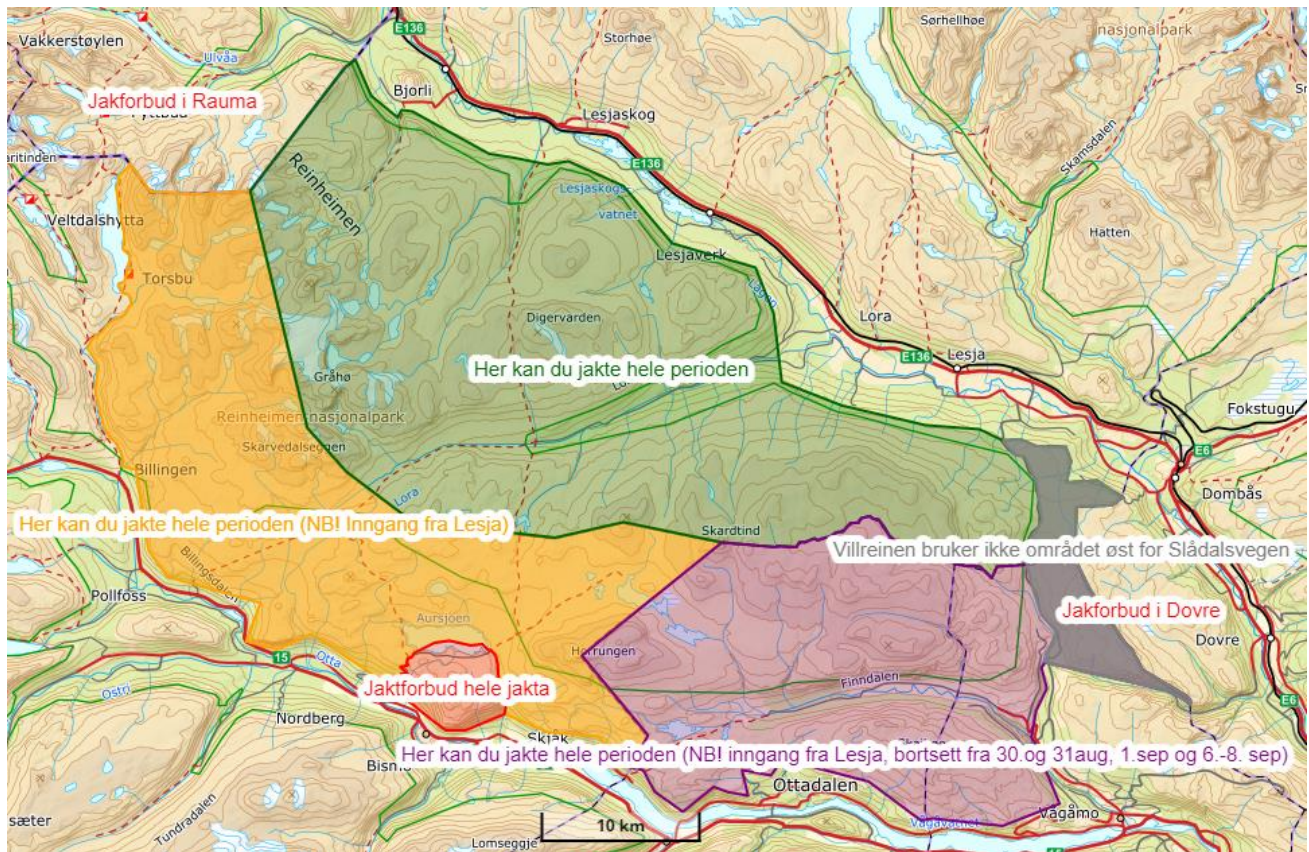
SMÅVILT	Kortpris		
Utenbygdsboende før 10.10.	Med hund	Uten hund	Prisramme*
1. periode (20.09.-24.09.)		kr 900,00	kr 1 130,00
2. periode (25.09.-29.10.)	kr 1 000,00	kr 900,00	kr 1 130,00
3. periode (30.09.-04.10.)	kr 1 000,00	kr 900,00	kr 1 130,00
4. periode (05.10.-09.10.)	kr 1 000,00	kr 900,00	kr 1 130,00
Utenbygdsboende fra 10.10.	Med hund	Uten hund	Prisramme*
1 døgn	kr 250,00	kr 200,00	kr 280,00
Ukekort	kr 1 000,00	kr 900,00	kr 1 580,00
Sesong	kr 1 400,00	kr 1 200,00	kr 2 590,00
Innenbygdsboende fra 15.09	Med hund	Uten hund	Prisramme*
1 døgn	kr 125,00	kr 100,00	kr 280,00
Ukekort	kr 500,00	kr 450,00	kr 1 580,00
Sesong	kr 700,00	kr 600,00	kr 2 590,00
Snarefangst sesong - Innenbygdsboende		kr 150,00	kr 2 590,00

Smårovilt/lisensjakt	kr 0,00	/sesong
-----------------------------	---------	---------

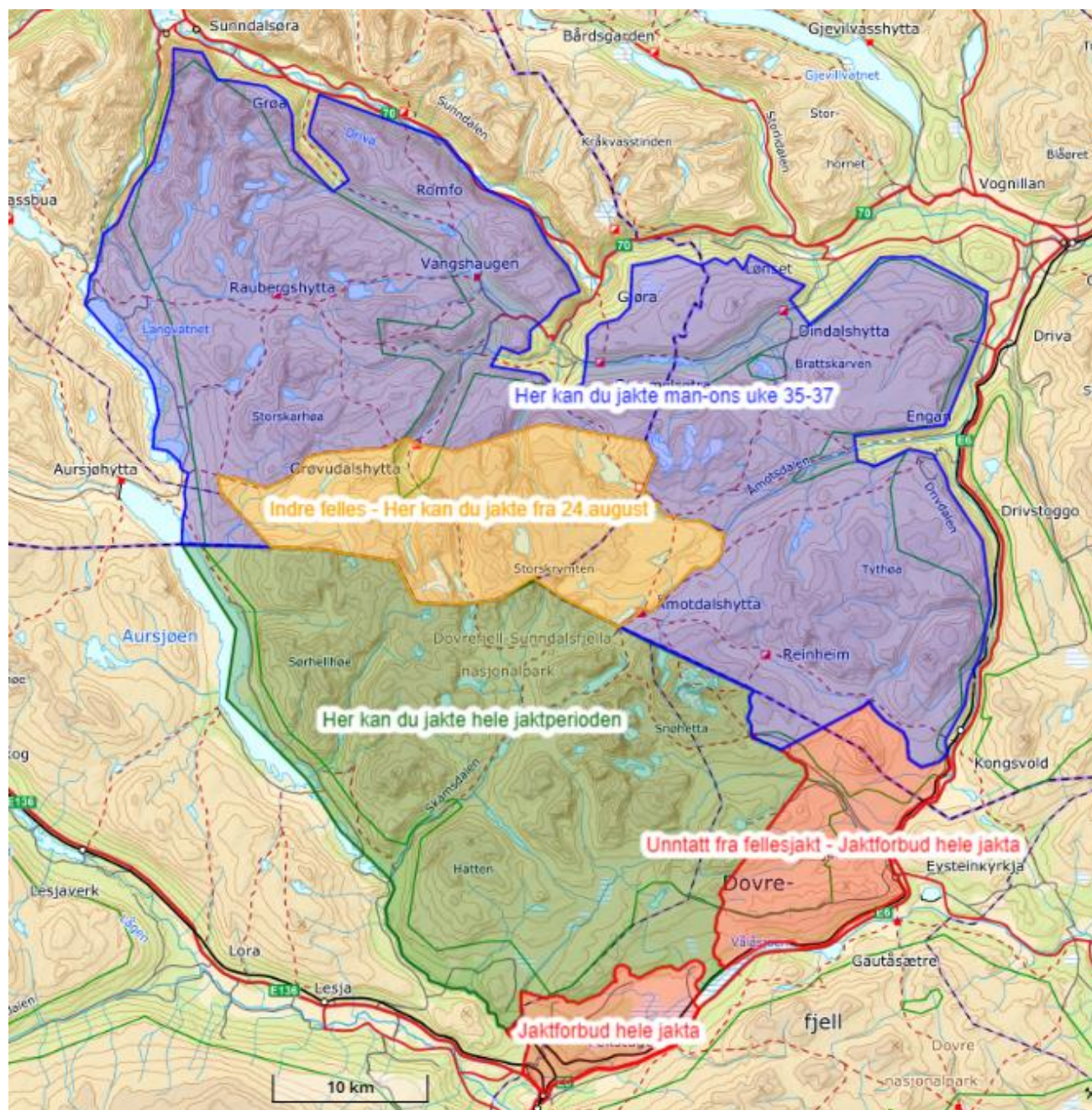
TRENINGSKORT - FUGLHUND	Treningsavgift	
Treningsfelt Kvita	kr 100,00	/dag
Lordalen (etter jakta)	kr 100,00	/dag
Dalsida (etter jakta)	kr 100,00	/dag
Dalsida (etter jakta)	kr 100,00	/dag
Vest for Vangsåe (utleid til Lesja og Dovre fuglhundskole før jakta)	kr 100,00	/hund

SKUDDPREMIE/FANGSTOPPGAVE	Skuddpremie	
Rødrev og mår	kr 500,00	/dyr
Røyskatt og mink	kr 250,00	/dyr
Ravn og kråke	kr 50,00	/dyr
Fangstoppgave garnfiske	kr 150,00	/rapport
*Prisramme gjeldende f.o.m. 12.03.2021 (§§ 13-18, forskrift om jakt, felling, fangst og fiske i statsallmenning).		

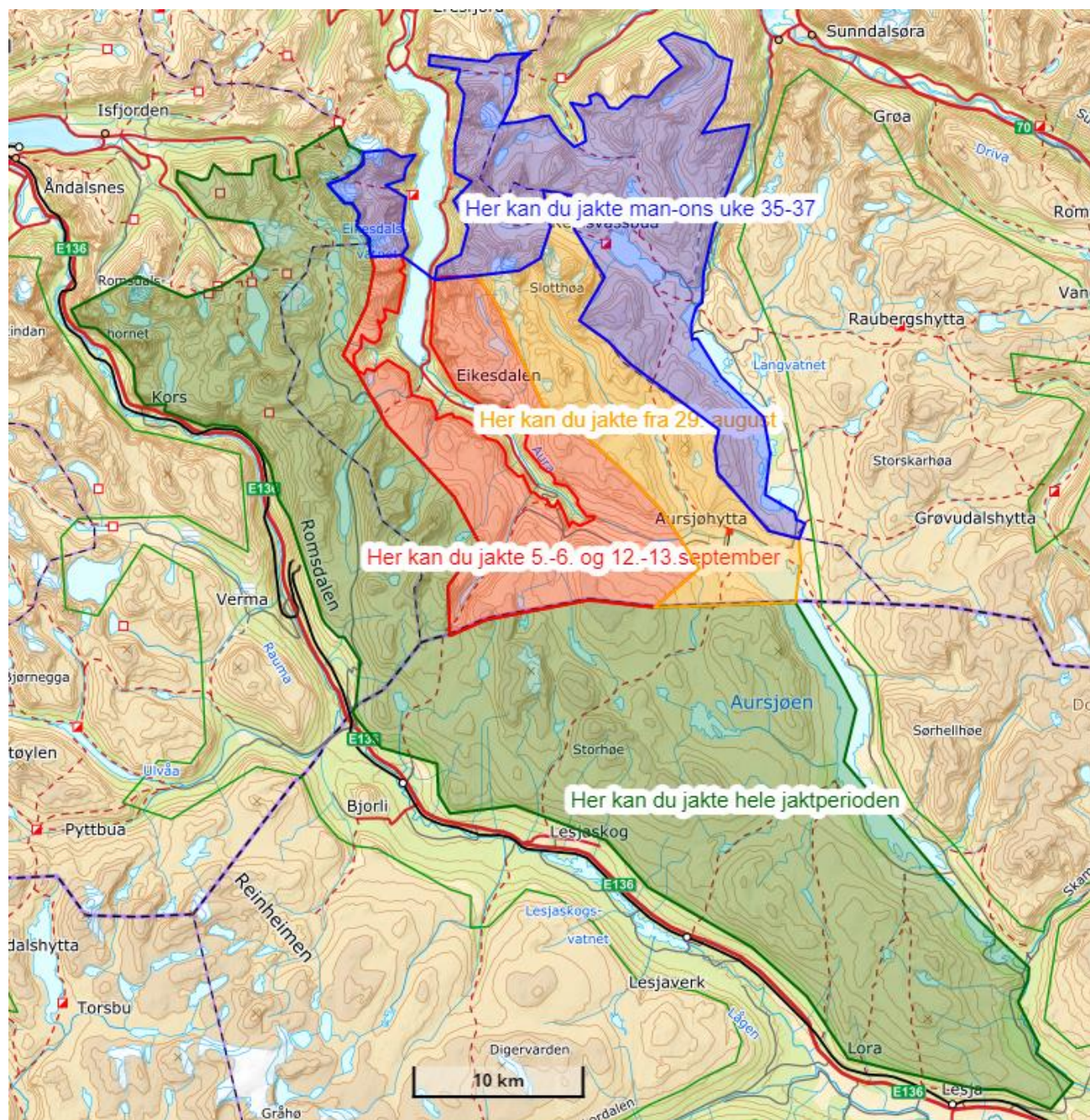
Vedlegg 4 – Kart



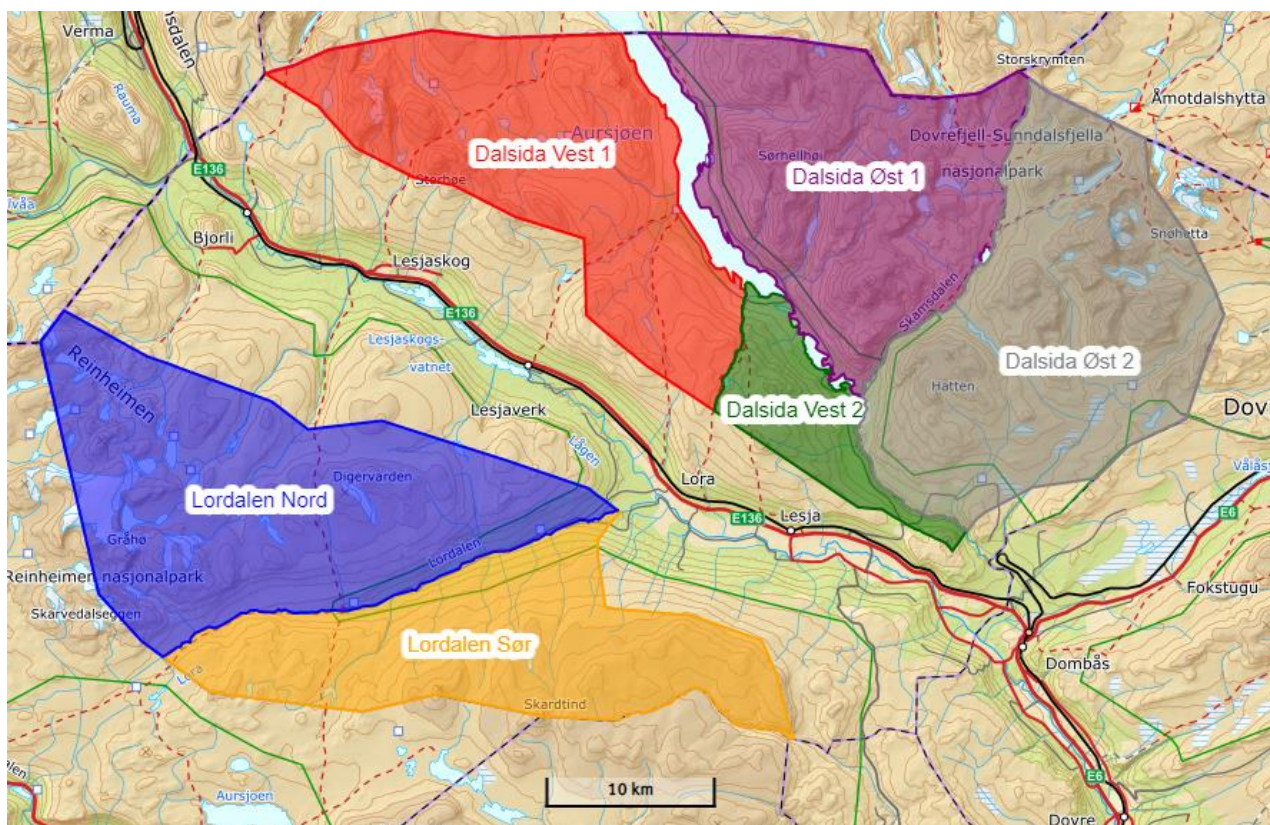
Kart 1. Jaktområdet for villreinjegere i Reinheimen 2022. Det største skraverte feltet ble åpnet 1. september.



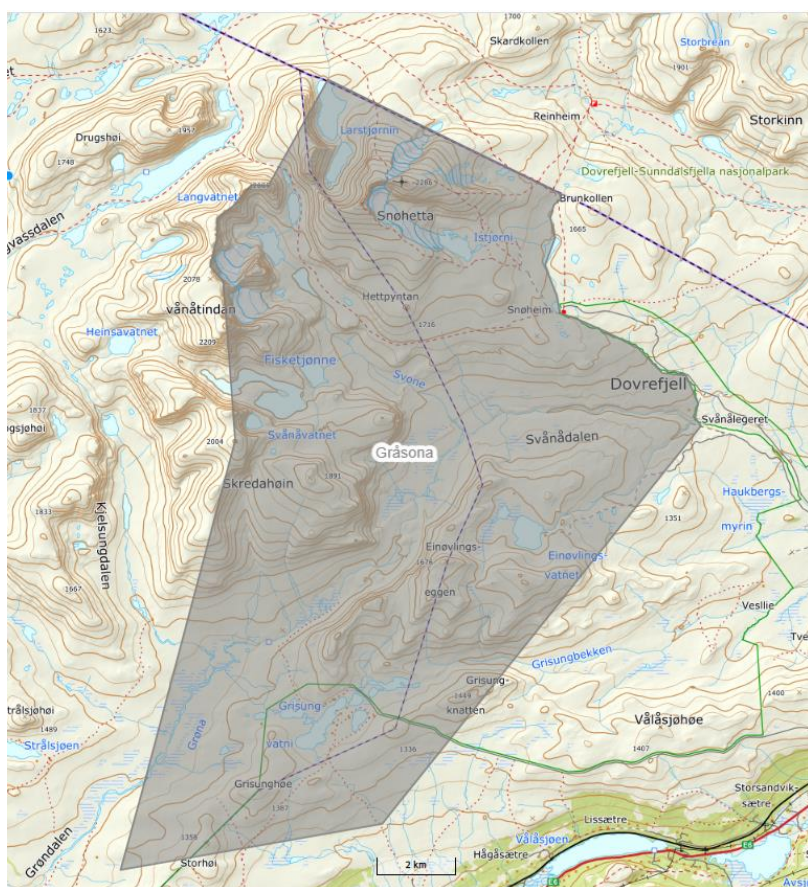
Kart 2. Jaktområdet for villreinjegere med Lesja-kort i Snøhetta øst i 2022 (Bakgrunnskart: norgeskart.no).



Kart 3. Jaktområde for villreinjegere med Lesja-kort i Snøhetta Vest i 2022 (Bakgrunnskart: norgeskart.no).



Kart 4. Jaktfeltinndeling småviltjakt 2022 (Bakgrunnskart: norgeskart.no).



Kart 5. Uavklart grenseforhold mellom Dalsida statsallmenning og Dovrefjell statsallmenning. Området forvaltes etter «Gråsonavtalen» (Bakgrunnskart: norgeskart.no).