

LESJA FJELLSTYRE

# Årsmelding 2023



STORVILTJAKT



SMÅVILTJAKT



FISKE



HYTTER & FRILUFTSLIV

[www.lesja-fjellstyre.no](http://www.lesja-fjellstyre.no)  
[lesja@fjellstyre.no](mailto:lesja@fjellstyre.no)  
91 00 51 69

#lesjafjellstyre





## Forord

*Lesja fjellstyre forvalter bruksretter i Dalsida statsallmenning og Lordalen statsallmenning i Lesja. Dalsida statsallmenning er på ca. 1 030 km<sup>2</sup> og er en del av Dovrefjellområdet. Lordalen statsallmenning er på ca. 570 km<sup>2</sup> og er en del av Reinheimen. Statsallmenningene utgjør ca. 70 % av Lesja kommunes areal. Fjellstyrets viktigste oppgave er å forvalte bruksrettene i statsallmenningene til beste for de bruksberettigede og allmennheten. Forvaltning av bruksrettene i statsallmenningene skal skje på en måte som tar hensyn til naturvern- og friluftinteressene, og som fremmer næringslivet i bygda.*

Årsmeldinga er en oppsummering av fjellstyrets aktiviteter, i tillegg vil en finne aktuell informasjon for brukerne av statsallmenningene. Tall fra fjoråret er gjengitt i parentes.

Driftsåret 2023 resulterte i et underskudd på kr 446 212,-. Reduksjon i inntekter og økte personalutgifter, samt underbudsjettering av refusjonsberettiget arbeid, er hovedårsaken til årets resultat. Villreinkvotene i Snøhetta ble redusert ytterligere og rypejakta ble avlyst. I tillegg virket været inn på salg av hytteovernatting og fiskekort. Økonomien i fjellstyret vurderes fortsatt som god, men med økte lønnskostnader er vi nå enda mer avhengig av stabile inntekter fra refusjonsordningen, samt inntekter fra jakt, fiske og hytteleie. Revidert regnskap følger med som vedlegg (vedlegg 5).

Viktige hendelse dette året var at fjellstyret tok over reinsoppsynet i Lordalen. I tillegg var bemanningen større enn på mange år, med 3 fulltidsansatte fjelloppsyn, 5 jaktoppsyn og 3 sesongansatte på timesbasis. Gjennomgang av seterregisteret, gjerderegistrering og skjøtsel langs kulturstien på Dalsida var egne prosjekter som fjellstyret prioriterte dette året.

Årsmeldingen ble godkjent av Lesja fjellstyre på møte 11.03.2024 som sak 14/2024.

---

Ann-Katrin Storhaug von  
Rappe  
Leder

---

Kristen Berg Øverli  
Nestleder

---

Eivind Bakken  
Styremedlem

---

Liv Klara Enstad  
Styremedlem

---

Dag Christian Hole  
Styremedlem

---

Elise Lyftingsmo  
Daglig leder/fjelloppsyn



## Innhold

1	Fjellstyret.....	4
1.1	Fjellstyrets medlemmer.....	4
1.2	Ansatte .....	4
1.3	Arbeidstidsfordeling .....	5
1.4	Kontorlokaler og åpningstider .....	6
1.5	Arbeidsmiljøet, skader og ulykker .....	6
1.6	Likestilling.....	6
1.7	Påvirkning av det ytre miljø .....	6
1.8	Verneombud .....	6
1.9	Representasjon, møter og befaringer .....	6
2	Informasjon .....	7
3	Rekruttering av ungdom .....	8
3.1	Undervisningsopplegg med Lesja skule.....	8
4	Arealplaner, arealforvaltning og grunn disponering .....	8
5	Beite .....	9
6	Seter og tilleggsjord.....	9
7	Campingplasser, friluftsområder, parkerings- og rasteplasser .....	9
8	Bruer.....	10
9	Tiltak i allmenningen .....	10
9.1	Mindre tiltak.....	10
9.2	Kulturstien .....	10
10	Fjellstyrets hytter, buer, naust og båter .....	11
10.1	Utleie av hytter og buer .....	11
10.2	Båter.....	12
10.3	Garasjen på Aura .....	12
10.4	Restaurering og vedlikehold .....	12
11	Fiske og fiskestell.....	12
11.1	Salg av fiskekort.....	13
11.2	Kultivering .....	13
11.3	Fiskeregler .....	14
11.4	Aursjømagasinet.....	14
12	Villrein .....	15
12.1	Priser og inntekter.....	16
12.2	Fellesjaktavtaler i Snøhetta villreinområde .....	16
12.3	Fellesjaktavtaler i Reinheimen villreinområde .....	17
12.4	Kvoter og fellingsresultater .....	17
13	Oppsyn .....	21
14	Elg, hjort og rådyr.....	22
14.1	Forvaltning .....	22
14.2	Kvoter og fellingsresultat.....	22
14.3	Priser og inntekt .....	25
14.4	Fordeling mellom innenbygds- og utenbygdsboende .....	25
15	Småvilt.....	25
15.1	Forvaltningsregime for li- og fjellrype .....	25
15.2	Kortsalg og priser.....	26

15.3	Fellingsstatistikk .....	27
15.4	Smårovvilt.....	30
16	Rovvilt.....	30
17	Moskus .....	31
18	Fjellrev .....	31
19	Tidligere Hjerkinnskytefelt.....	32
20	Økonomi og regnskap .....	33
20.1	Tilskudd fra fjellkassa.....	33

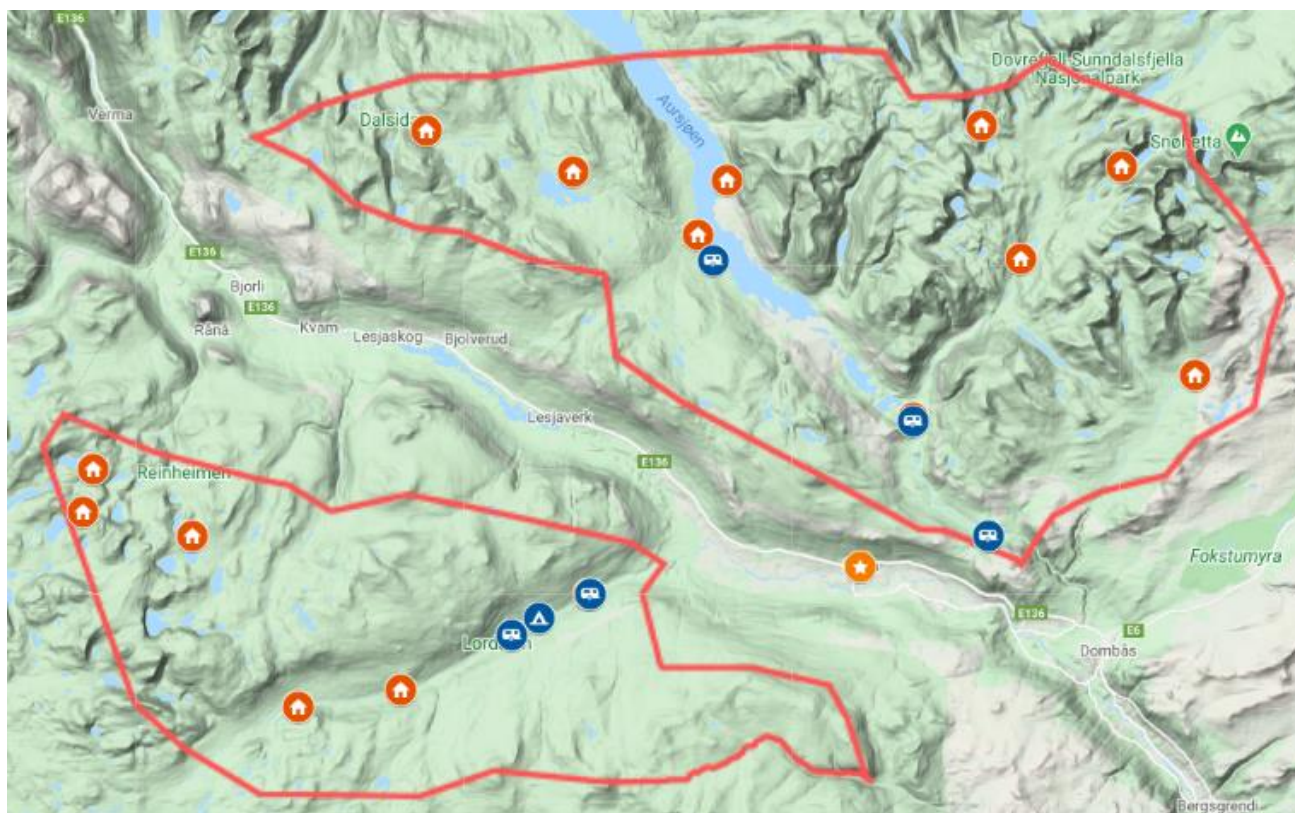
Vedlegg 1: Fjellstyrets hytter, buer, naust og båter

Vedlegg 2: Tabeller

Vedlegg 3: Priser 2023

Vedlegg 4: Kartvedlegg

Vedlegg 5: Revidert regnskap



**Figur 1.** Kart over Lordalen statsallmenning (sør) og Dalsida statsallmenning (nord).

**Forsidefoto:** Kjelsungdalen, (Robin Langemyr).



## 1 Fjellstyret

Fjellstyrenes virksomhet er hjemlet i fjelloven. Fjellstyret er tillagt administrasjonen av bruksrettene og lunnende (herligheter) i statsallmenningene (kart; figur 1), så lenge ikke annet er forutsatt i eller i medhold av lov. I hovedtrekk omfatter dette jordbrukstilknyttede bruksretter som seter og beite, samt jakt, fangst og fiske. Bruksrettene innhold er ikke uttømmende beskrevet i fjelloven, men er fastlagt gjennom lang tids bruk. Utnyttelsen av bruksrettene er heller ikke låst til en bestemt tilstand, og en tidsmessig utvikling av bruksrettene står sentralt. Den skogfaglige forvaltningen er tillagt Statskog SF.

### 1.1 Fjellstyrets medlemmer

Lesja fjellstyre besto i 2023 av:

**Medlemmer:**

Liv Klara Enstad  
Bjørn Magnus Tordhol  
Jo Mosenden  
Per Inge Skotte  
Ole Martin Lusæter

**Varamedlemmer:**

Eivind Bakken  
Kristen Berg Øverli  
Ellen Sørungård Syse  
Trude Tokle  
Audny Bakken

Fjellstyret har avholdt 6 (6) fysiske møter og behandlet 52 (49) saker. Det er én referatsak pr. fysisk fjellstyremøte, som omfattet 168 (218) dokumenter. Det har vært gjennomført én befarings i Dalsida statsallmenning med styret, sammen med Lesja kommune og Statskog.

### 1.2 Ansatte

Fjellstyret hadde pr. 31.12.2023 tre fast ansatte. Daglig leder har vært ute i permisjon siden medio mai, og R. Langemyr har fungert som daglig leder. Åtte personer har vært engasjert på timesbasis.

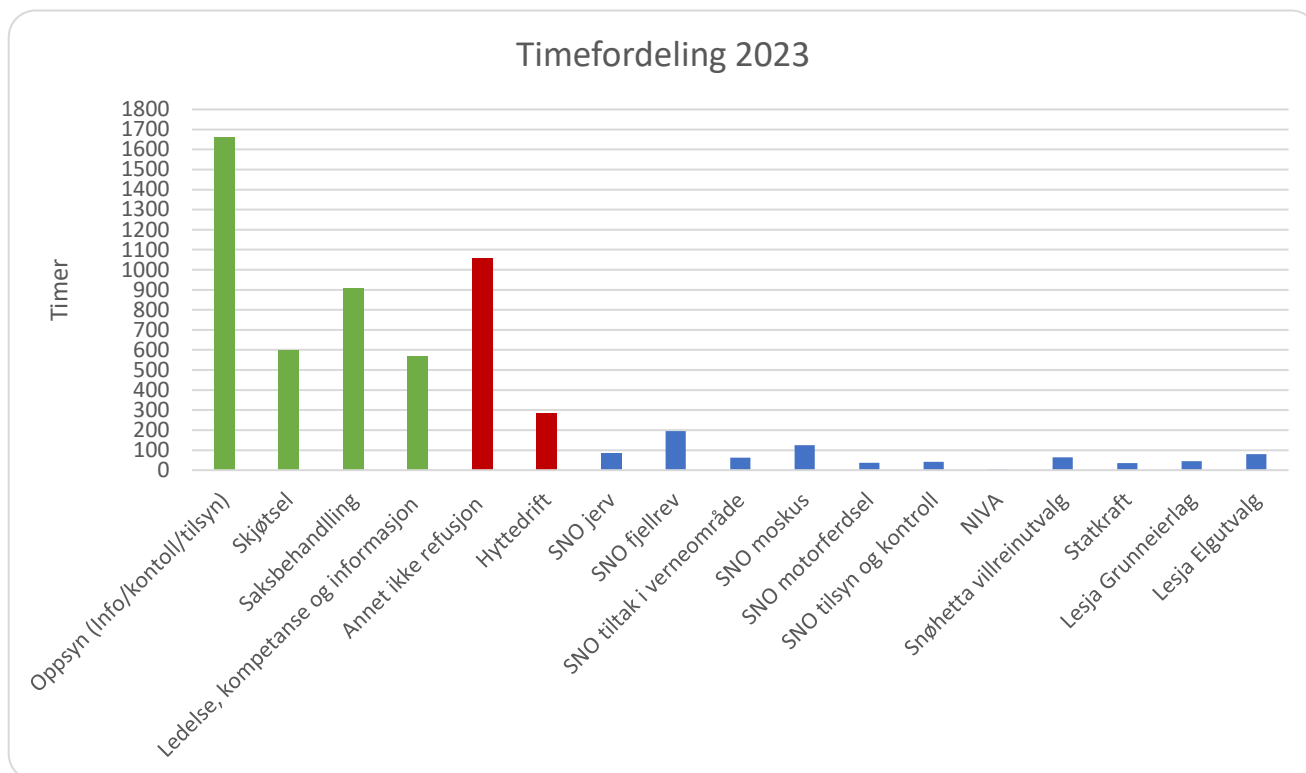
<b>Elise Lyftingsmo</b>	Daglig leder/fjelloppsyn i 100 % stilling
<b>Robin Langemyr</b>	Saksbehandler/fjelloppsyn i 100% stilling
<b>Simon Åsheim</b>	Saksbehandler/fjelloppsyn i 100% stilling
<b>Jon Nørstebø</b>	Sesongoppsyn fra 1.juni til 31.oktober
<b>Eldrid Riise</b>	Renholder
<b>Alf Riise</b>	Vaktmester/vedlikehold
<b>Atle Erik Berget</b>	Oppsyn i reinsjakta
<b>Torgeir Lande</b>	Oppsyn i reinsjakta
<b>Kristoffer Mømb</b>	Sesongoppsyn fra 1. mai til 31. desember
<b>Leif Magne Espeseth</b>	Oppsyn i reinsjakta
<b>Torbjørn Bjørgemoen</b>	Vedlikehold + diverse

**Revisor** Innlandet revisjon IKS

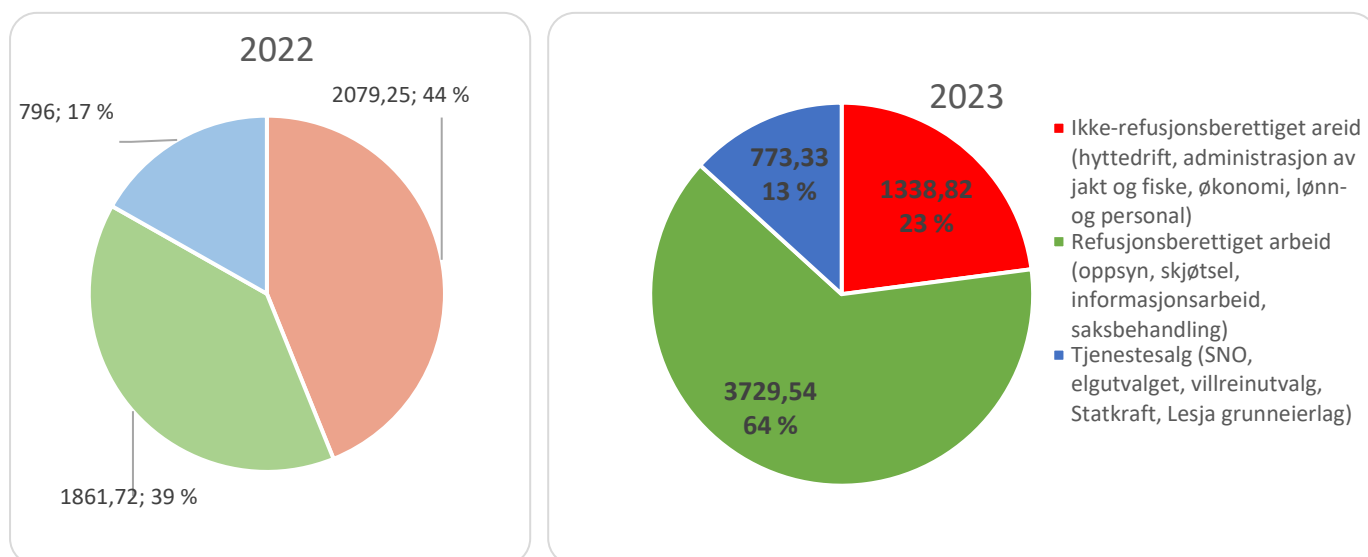


### 1.3 Arbeidstidsfordeling

Det har blitt utført 5842 (4737) arbeidstimer noe som tilsvarer 3,3 (2,7) årsverk. Timefordeling på de ulike arbeidsområdene er presentert i figur 2 og 3.



Figur 2. Timebruk fordelt på de ulike arbeidsområdene i 2023.



Figur 3. Timefordeling fordelt på ikke-refusjonsberettiget arbeid, refusjonsberettiget arbeid og tjenestesalg i 2022 (venstre diagram), og tilsvarende for 2023 (høyre diagram).

## 1.4 Kontorlokaler og åpningstider

Fjellstyret er lokalisert i Veksthuset i Lesja sentrum. Fast kontordag er mandag kl. 09.00 - 15.00.

## 1.5 Arbeidsmiljøet, skader og ulykker

Arbeidsmiljøet i fjellstyret er bra. Ingen av de ansatte har vært utsatt for alvorlige / vesentlige ulykker eller skader i forbindelse med utføring av sitt arbeid. Oppdatert HMS-plan ble vedtatt i sak 43/2021.

Oppsynet er utstyrt med nødnettsterminal, skredsøker og satellitt-sporingsenheten Inreach.

## 1.6 Likestilling

Blant de 3 fast ansatte er det 1 kvinne og 2 menn. Personalpolitikken blir ansett for å være kjønnsnøytral.

## 1.7 Påvirkning av det ytre miljø

Fjellstyret driver ikke virksomhet som medfører betydelig påvirkning av det ytre miljø. Avfall blir kildesortert og spesialavfall blir levert til mottak.

## 1.8 Verneombud

Arbeidsmiljøloven (§ 6-1) krever at virksomheter som har ansatte skal velge verneombud. Ved virksomheter med mindre enn 10 arbeidstakere kan det skriftlig avtales annen ordning, bl.a. at det ikke skal være verneombud ved virksomheten. En slik avtale varer ifølge arbeidsmiljøloven i 2 år, hvis ikke annet er avtalt i avtalen. Lesja fjellstyre gikk 28.04.08 inn for at det skriftlig avtales at det ikke skal være verneombud for fjellstyrets virksomhet, og at avtalen kan vurderes på nytt neste fjellstyreperiode, hvis det er behov for det (Sak 30/08).

## 1.9 Representasjon, møter og befaringer

### Representasjon

Snøhetta Villreinutvalg	Per Inge Skotte
Reinheimen-Breheimen villreinutvalg	Bjørn Magnus Tordhol
Lesja elgutvalg	Ole Martin Lusæter og Elise Lyftingsmo
Dalsidevegene AS	Jo Mosenden, Elise Lyftingsmo og Robin Langemyr
Lordalsvegen	Liv Klara Enstad
Faglig rådgivende utvalg Dovrefjell	Jo Mosenden
Faglig rådgivende utvalg Reinheimen	Per Inge Skotte
Fjellstyrene i Oppland	Liv Klara Enstad
NGGIS – Regional faggruppe utmark	Elise Lyftingsmo og Robin Langemyr
Arbeidsgiverutvalg	Liv Klara Enstad, Bjørn Magnus Tordhol og Elise Lyftingsmo



## Møter og befaringer

Fjellstyremedlemmer og/eller administrasjonen deltok på følgende møter, befaringer, o.l.:

- Styremøter i Snøhetta villreinutvalg.
- Årsmøte og styremøter i Reinheimen/Breheimen villreinutvalg.
- Årsmøte og styremøter i Lesja Elgutvalg.
- Møter med SNO om tjenestekjøp.
- Fagsamling for fjelloppsyn.
- Regionsamling Fjellstyrene i Oppland.
- Fagdager villrein (nasjonale og lokale).
- Befaring i Dalsida statsallmenning.
- Oppsynsmøter før villreinjakta i Snøhetta og Reinheimen-Breheimen.
- Jaktledermøte før elg- og hjortejakta.
- Generalforsamling og styremøter for Dalsideveiene as.
- Styremøter for Lordalsvegen og Bjøknegeilen.
- Møter NGGIS – Regional faggruppe utmark.
- Møter om erstatning for ødelagt storfebeite i skytefeltet.
- Møte om revidering av regional plan for Ottadalområdet.
- Møte om kvalitetsnorm og tiltaksplan for villrein i Snøhetta.
- Moskusfagdager.
- Møter om fjerning av båtvrak i statsallmenninger.
- Styremøter NFS.
- Dialogmøte med Miljødirektoratet og SNO (ansattrepresentant hos NFS).
- Styremøter fjelloppsynsgruppa.
- Diverse webinar om fagtema og salgsløsninger.

## 2 Informasjon

Det meste av kommunikasjon med våre brukere skjer via telefon, e-post og sosiale medier. Lesja fjellstyre har egen hjemmeside [www.lesja-fjellstyre.no](http://www.lesja-fjellstyre.no), side på Facebook og profil på bildedelingssiden Instagram. I tillegg har fjellstyret emneknaggen #lesjafjellstyre som vi oppfordrer folk til å bruke når de deler bilder fra statsallmenningene på Instagram.

På hjemmesiden finnes det informasjon om fjellstyrets tilbud om jakt, fiske og hytteutleie. Møtebøkene fra fjellstyremøtene, og årsmeldingene legges ut her. I tillegg er det informasjonssider på [www.inatur.no](http://www.inatur.no) om fjellstyrets forskjellige tilbud.

Aktuelle saker fra hjemmesiden, samt annen relevant informasjon fra andre kilder, har blitt delt på fjellstyrets facebookside med jamne mellomrom. Bilder fra statsallmenningene har blitt delt på Instagram. Fjelloppsynet har i 2023 økt aktiviteten på Instagram, for å synliggjøre hva fjellstyret og fjelloppsynet driver med.





### 3 Rekruttering av ungdom

All ungdom under 20 år fisker gratis med stang, og alle innenbygdsboende ungdommer mellom 16 og 20 år hadde tilbud om gratis småviltkort. Det ble løst 0 (0) gratis småviltkort. Alle innenbygdsboende førstegangsjegere under 20 år ble tilbudt gratis jaktkort på villrein. 1(8) personer benyttet seg av dette.

Skolene i Lesja har tilbud om gratis fiskekort, mulighet til å fiske med garn og benytte buer og båter på Dalsida. I tillegg får Lesja skole årlig 2 jaktkort på villrein.

Fjellstyret tilbydde å betale jegerprøvekurset for alle innenbygds deltakere under 20 år, men i år ble det ikke gjennomført jegerprøvekurs.

Fjellstyret er sammen med Lesja jeger- og fiskeforenings arrangør av småvilt- og fiskecamper. I 2023 ble den årlige introjakten på villrein avlyst på grunn av for få ledere. Småviltcampen ble avlyst da rypa ble fredet i Lordalen og Dalsida statsallmenning

#### 3.1 Undervisningsopplegg med Lesja skule

Det ble gjennomført garnfiske på Flisarvatnet der fangsten ble registrert og tatt med til skolen for mat.

### 4 Arealplaner, arealforvaltning og grunnDisponering

Fjellstyret har uttalt seg til følgende saker og planer om arealforvaltning og grunnDisponering:

Sak 02/2023	BAKLIBUE – ENDRING AV SØKNAD ETTER AVSLAG FRA SETTESTATSFORVALTEREN
Sak 07/2023	UTTALE – GID 156-1-102 - DISPENSASJONSSØKNAD TILBYGG FRITIDSBOLIG VED SJONGSVATNET, DALSIDA SA
Sak 08/2023	UTTALE – GID 156-1-187 - DISPENSASJONSSØKNAD TILBYGG FRITIDSBOLIG I SJONGSOSEN, DALSIDA SA
Sak 18/2023	UTTALE – SØKNAD OM GARNKASSE VED NEDRE YLSBOTTVATNET
Sak 19/2023	UTTALE – UTBEDRING AV KULTURSTI GRUVLIA – DELER AV TILTAK I VILLREINOMRÅDE
Sak 23/2023	UTTALE - REVIDERING AV HANDLINGSPROGRAM FOR REGIONAL PLAN FOR OTTADALSOMRÅDET
Sak 24/2023	UTTALE - DISP. SØKNAD - RIVING AV FRITIDSBOLIG, UTHUS, OG NYBYGG FRITIDSBOLIG- GID 156-1-59 SJONG
Sak 25/2023	UTTALE - TILBYGG TIL ANNEKSUTHUS - GID 156190
Sak 26/2023	HØRINGSUTTALE - NYE ADRESSEPARSELLER I FJELLET - LESJA KOMMUNE
Sak 30/2023	UTTALE - SØKNAD OM INNSETTING AV VINDU I NAUST VED STRÅLSJØEN GID 1561215
Sak 31/2023	UTTALE - DISPENSASJON RENOVERING_NY FJELLBU
Sak 32/2023	SØKNAD OM VEI TIL HYTTE VED SLETHELLA - GID 1561140 - DALSIDA SA
Sak 36/2023	BAKLIBUE – DRØFTING I PÅVENTE AV SVAR FRA SETTESTATSFORVALTER OM BEGJÆRING OM OMGJØRING

Sak 39/2023	DISPENSASJONSSØKNAD FOR MASSEUTTAK PÅ STATSGRUNN - DALSIDEVEGENE AS
Sak 48/2023	BAKLIBUE - ALTERNATIVER
Sak 51/2023	HØRINGSUTTALE – SØKNAD OM VIDEREFØRING AV KONGELBERGLØYPA TIL FAST TRASÉ

## Delegerte vedtak

Lesja fjellstyre vedtok revidert delegasjonsreglement i sak 34/2020. Følgende saker ble behandlet administrativt i henhold til delegasjonsreglementet:

Delegert sak 01/2023	SØKNAD OM OPPSETTING AV GJERDE - JØRN GROTHE - GID 156-1-49
Delegert sak 02/2023	SØKNAD OM OPPSETTING AV GJERDE - NJÅL NYLØKKEN - GID 156-1-123

## 5 Beite

Regler for beitebruk i Lordalen og Dalsida ble fastsatt i 2012 i sak 43/2012.

Fjellstyret behandlet 1 (0) sak om beite.

## 6 Seter og tilleggsjord

Fjellstyret vedtok i sak 48/2022 å digitalisere og oppdatere seterregisteret i statsallmenningene. Arbeidet med å oppdatere seterregisteret ble ferdig i slutten av året 2023.

Fjellopsynet startet arbeidet med å gå over gjerdene i statsallmenningene. Omtrent 90 % av alle setergrendene er gjennomgått. Hovedinntrykket er dårlig vedlikeholdte gjerder og behov for utbedringer. Brukerne ble informert om registrerte avvik og fikk en frist for utbedring av gjerder i 2024.

Fjellstyret behandlet 5 (2) saker om setrer og seterhus.

Sak 17/2023	KARTLEGGING AV BEHOV FOR SETER ELLER TILLEGGSJORD
Sak 29/2023	SØKNAD OM UTVIDELSE AV SETERKVE – OPPISTUGU NESTANDE GID 1561274 – SJONG I DALSIDA SA
Sak 42/2023	FRIFALLSVEDTAK LYFTINGSBAKKEN SETER GID 156-1-264
Sak 43/2023	FRIFALLSVEDTAK HATTREM SETER GID 156-1-239
Sak 44/2023	FRIFALLSVEDTAK REINDØLSSETER GID 156-1-259

## 7 Campingplasser, friluftsområder, parkerings- og rasteplasser

Fjellstyret har flere campingplasser og rasteplasser i statsallmenningene (vedlegg 1). På Dalsida er det fjellstyret som har ansvar for drift og vedlikehold av både campingplassene og rasteplassene.



I Lordalen er det Lordalsvegen som står for driften av disse. Fjellstyret har ansvaret for vedlikeholdet.

Prisen for å bruke campingplassene ble fra og med 2021 endret til 200,- kr pr. døgn og 750,- kr pr. sesong.

## 8 Bruer

Brua over Tverræ i Skamskallen ble ødelagt i vårløsningen 2020 og ble stengt av sikkerhetsmessige årsaker. Dette ble ikke overholdt, så brua ble tatt ned og kappet opp. Det ble opprettet dialog med KNT (Kristiansund og Nordmøre turistforening) og Sørhella beitelag for avklaring i 2021. Fjellopsynet fraktet ned brua i april 2022, og sommeren 2022 hadde KNT befaring for å se på ny utforming og plassering. KNT har bekreftet at de tar på seg videre gjennomføring av ny bru. Det har i 2023 ikke skjedd noe mer med brua i Skamsdalen.

Brua ved Skredalegeret ble sommeren 2022 tatt av en sommerflom/ispropp. Denne ble i april 2023 byttet ut med den gamle brua i stål og har vært i full drift hele 2023-sesongen.

Brua over Lora ved Lurveranden i Lordalen ble i vårløsninga tatt av en ispropp. Lora mekaniske verksted har hentet opp brua og driver med reparasjon av denne. Fjellstyret søkte Landbruksdirektoratet om naturskadeerstatning for bura, men fikk avslag.

Utliggerbrua over Jore ved Skamsdalssetrene har blitt slitt i vandringen. Det ble i 2023 utført reparasjon av det mest prekære, og det er planlagt å bytte ut hele dekket i 2024.

## 9 Tiltak i allmenningen

### 9.1 Mindre tiltak

- På campingplassen på Nysetra ble kvisthauger fra rydding i 2022 satt fyr på.
- Deler av gjerdet (utstikk langs elva) ved Gåsbyhytta ble fjernet, da det stadig ble ødelagt av snø.

### 9.2 Kulturstien

Alle informasjonstavlene ble byttet ut i 2016. Deler av stien ble gjennomgått i 2021. Merkestolpene ble malt og vindfall fjernet. Lesja kommune og fjellstyret fikk i 2023 midler til utbedring av kulturstien av Innlandet fylkeskommune. Her har kommunen hatt prosjektansvar og fjellstyret har vært utførende part. Kulturstien har blitt klopplagt flere hundre meter på myrer og andre våte partier. Arbeidet er ikke helt ferdig og materialer til de mest utilgjengelige delene av kulturstien blir kjørt ut vinteren 2024, og arbeidet blir ferdigstilt sommeren 2024.



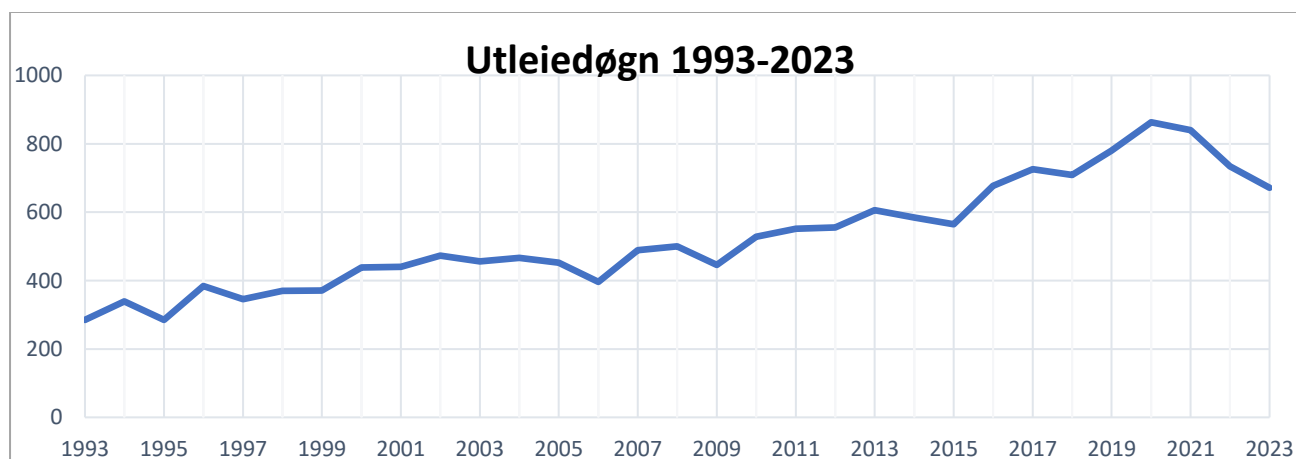
## 10 Fjellstyrets hytter, buer, naust og båter

Fjellstyret har hytter, buer, naust og båter som er disponible for statsallmenningenes brukere. Leie av hytter, buer og båter gjøres via Inatur. Oversikt over hytter, buer, naust og båter ligger finnes i vedlegg 1.

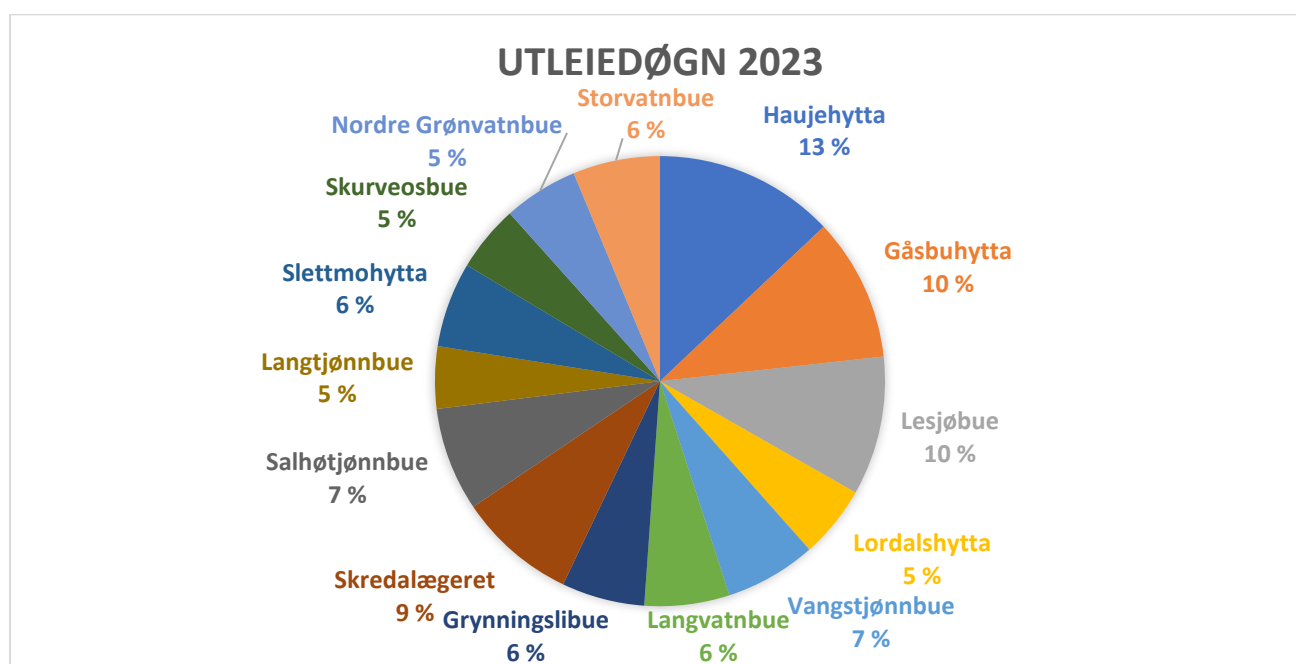
### 10.1 Utleie av hytter og buer

I 2023 var buene utleid i 671 (734) døgn (figur 4 og 5, tabell A vedlegg 2). Hvis hyttene og buene ble besøkt av 2–3 personer hvert utleiedøgn, vil dette tilsvare ca. 1677 (1835) overnattinger i 2023.

Utleieinntektene kom på kr 347 830 (370 388). Utleieprisene for samtlige buer unntatt Haujehytta, Lesjøbue og Lordalshytta ble justert opp for 2023. Se vedlegg 3 for gjeldende priser.



Figur 4. Antall utleiedøgn på fjellstyrets hytter og buer 1993-2023.



Figur 5. Fordeling av antall utleiedøgn for de ulike utleiebuene i 2023.

## Utleienaust

Fjellstyret har 4 utleienaust ved Gåsbu og 6 i Naustvike. Naustene er bygd i 3" plank etter "Thøring-modell" og har støpt gulv. Naustene blir leid ut til aktive fiskere for fire år om gangen.

Naustene er i utgangspunktet bygd for oppbevaring av båt og fiskeredskaper. Naustene er ikke bygd for å bo eller overnatte i, og det er derfor ikke tillatt med pipe eller vindu i naustene.

Naustene ble lyst ut våren 2020 på 4 års-avtale. Etter oppsigelser av noen avtaler, ble det i 2022 lyst ut fire naust for resten av leieperioden.

### 10.2 Båter

Lesja fjellstyre ble med på et pilotprosjekt i regi av Norges fjellstyresamband i 2022. Dette ble en suksess og det ble videreført som prosjekt i 2023. Målet med prosjektet er å registrere og transportere ut båtvrak fra statsallmenningene. Totalt ble 7 (7) tips om båtvrak registrert i 2023. Av disse ble 2 båter transportert ut i 2023. Resterende båter må undersøkes nærmere eventuelt transporteres ut i 2024 eller senere. Prosjektet er fullfinansiert av Handelens Miljøfond. Prosjektet videreføres i minst ett år til.

Båten ved Svartdalsvatnet ble leid ut i 32 (36) døgn, mens båten ved Mjogsjøen ble leid ut i 12 (2) døgn. 2023 var tredje året med utleie av båt og garn ved Søre Miutjønn 2 (0) og ved Øvre Ylsbottvatnet 0 (1). Oversikt over fjellstyrets båter finnes i tabell 1.1 i vedlegg 1.

### 10.3 Garasjen på Aura

Ingen tiltak i 2023.

### 10.4 Restaurering og vedlikehold

Vedlikehold, reparasjoner, etc. utført i 2023:

Gåsbuhytta	Mindre endringer på kjøkkenbenk/gassbluss
Skurveosbue	Ny ytterdør og vedkasse.
Salhøtjønnbue	Ny vedkasse.
Langtjønnbue	Ny vedkasse.

## 11 Fiske og fiskestell

Statsallmenningene i Lesja har ca. 230 vatn og tjønn med fisk. Registreringen av vatn og tjønner i statsallmenningene fra 1991 har blitt digitalisert. Høyde over havet, GPS-posisjon og areal ble oppdatert i 2019.

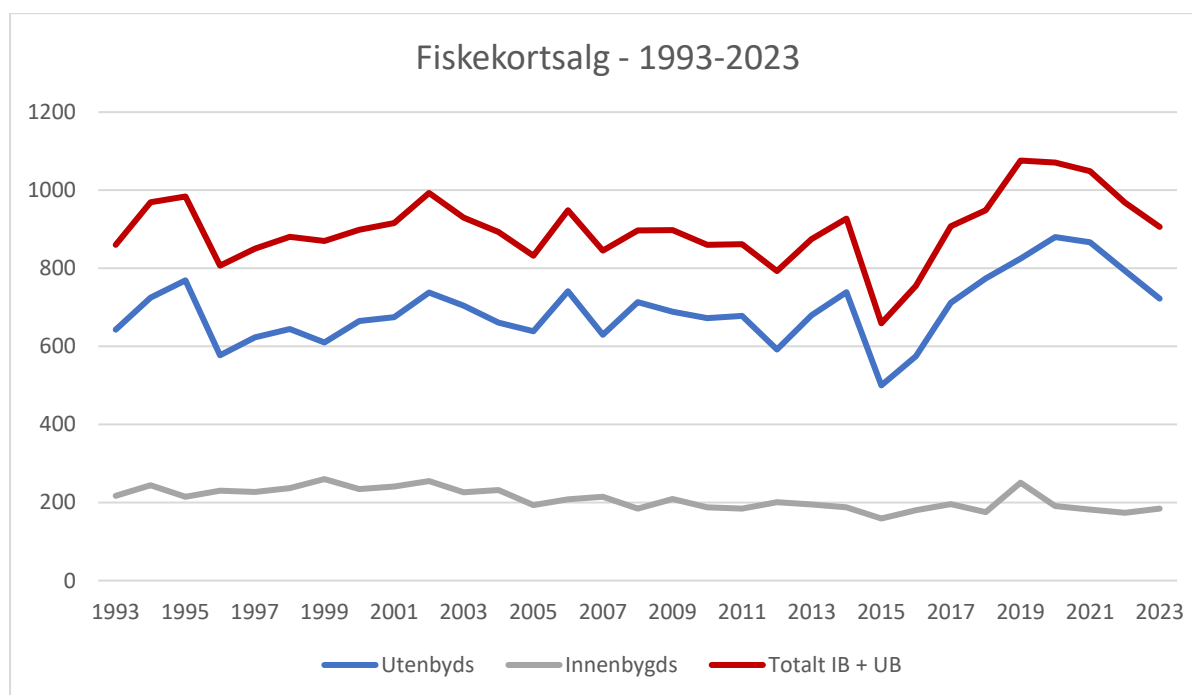
I 2021 ble det produsert fem stk tavler/skilt til registrering av fangst. Disse inneholder informasjon om fangstrapport og fiskeregler, samt en veie- og målestasjon, for å stimulere til økt og mer



nøyaktig fangstrapportering på Aursjøbassenget. Disse tavlene er plassert på betongfundament i Naustvike, på Geitåvollen, ved Sørhella, ved Kvita, og på Gåsbu. Da fiskesesongen 2023 begynte var alle tavlene i drift. Vi mottok komplette fangstrapporter for 33 fiskedøgn og utvidet fangstrapport fra 2 personer. Vi vil i 2024 forsøke å få flere til å rapportere inn fangstene sine.

### 11.1 Salg av fiskekort

Til sammen solgte fjellstyret 906 (968) fiskekort, 722 (794) til utenbygdsboende og 184 (174) til innenbygdsboende (figur 6). Fjellstyre er også med på Snøhettakortet som gjelder for hele Snøhettaområdet. Lesja fjellstyre har en andel på 31 % (beregnet ut ifra areal). For 2023 ble det utbetalt 16 017,- (52 179) til rettighetshaverne.



Figur 6. Salg av fiskekort fra 1993-2023.

Inntektene av fiskekortsalg kom på kr 236 932,- (252 908) inkludert Snøhettakortet.

### 11.2 Kultivering

Siden 2009 har det ikke vært tillatt å flytte fisk mellom vassdragsgrenser i Norge. Vassdragene er inndelt i kultiveringssoner. Vatna i Lesjafjella blir berørt av 5 kultiveringssoner:

- Lågenvassdraget\*
- Ottavassdraget
- Raumavassdraget
- Aura- og Litledalsvassdraget
- Drivavassdraget\*

\*Svånåvatnet berører begge disse kultiveringssonene og kun villfisk fanget i Svåne tillates utsatt her.



Lesja fjellstyre har en løpende tillatelse fra daværende Oppland fylkeskommune (denne myndigheten ligger i dag under Innlandet fylkeskommune) til å sette ut fisk i omtrent samtlige vann innenfor våre statsallmenninger. Utsettinger i 2023 berørte to kultiveringssoner; Lågenvassdraget og Raumavassdraget.

Lesja fjellstyre, ved hjelp av flinke frivillige, satte i august 2023 ut 1299 (1375) fisk. Alle var 2-somrig settefisk fra AS Vågåfisk på Randsverk.

Utsettinger fordelte seg slik:

Vann	Antall	Kultiveringszone	Leverandør
Fillingtjønn	250	Lågenvassdraget	AS Vågåfisk
Langvatnet	350	Lågenvassdraget	AS Vågåfisk
Lågvatnet	250	Lågenvassdraget	AS Vågåfisk
Rygghøtjønn 1518	200	Lågenvassdraget	AS Vågåfisk
Tj. sør for Nordstøl 1308	40	Lågenvassdraget	AS Vågåfisk
Svinsarmyrin (25 på hver av dammene)	75	Lågenvassdraget	AS Vågåfisk
Jora elv	94	Lågenvassdraget	AS Vågåfisk
Skarvehøbbottjønn	40	Raumavassdraget	AS Vågåfisk
<b>Sum</b>	<b>1299</b>		

På Svinsarmyrin har fjellstyret anlegg for mottak, oppbevaring og pakking av settefisk. Dette anlegget blir brukt i forbindelse med utsetting av settefisk i statsallmenningene. I tillegg er det 3 fiskedammer på Svinsarmyrin, samt to ved Fillingstyggberget. Disse er ikke lenger i bruk.

Det ble i 2023 gjennomført prøvefiske i Valåvatnet (Lordalen). Skjellprøver og otolitter fra dette sendes til ekstern konsulent for aldersbestemmelse.

Fjellstyret godgjør innlevert fangstoppgave fra garnfisket med kr 150,- per person som leverer inn fangstoppgave. Fjellstyret mottok til sammen fangstoppgaver fra 12 (42) personer.

Det ble gjennomført stamfiske i Aursjømagasinet på oppdrag fra Statkraft. Dette tjenestesalget utgjorde 34,5 (80) timer.

### 11.3 Fiskeregler

I sak 09/2022 ble nye fiskeregler vedtatt.

### 11.4 Aursjømagasinet

Statkraft er fra 2013 pålagt å sette ut 10 000 2-årig ørret av stedegen stamme på Aursjøen. Det ble ikke satt ut fisk i Aursjøbassenget i perioden 2008-2013. Det ble satt ut 14 456 (8 000) 2-årige settefisk i 2023. Dette er sjette året det har vært satt ut fullt antall siden 2008. Statkraft utførte i 2007 og 2009 biotoptiltak i 4 gytebekker i Lesja sin del av Aursjø-magasinet. Tiltakene ble utført



med bistand fra fjellstyret. I 2011 ble det gjennomført el-fiske i bekkene for å se på resultatene av arbeidet. Tiltakene ble befart i 2013. Resultatene av tiltakene varierte fra en viss effekt til liten effekt. Aursjøen ble prøvefisket i 2017. Rapporten *Fiskeribiologiske undersøkelser i Aursjøen i Lesja og Nettet kommuner* ble utarbeidet i 2018:

<https://www.nhm.uio.no/forskning/publikasjoner/nhm-rapporter/nhm-rapport-071-2018.pdf>

Statkraft har sommeren 2023 utført habitatforbedrende tiltak i utvalgte gytebekker på Gautsjøen. Tiltakene har omfattet utlegging av gytegrus, graving av gytekulper, samt justeringer i bekker for å lette oppgang for fisk. Statkraft har ikke gitt en statusrapport etter årets tiltak, men det er grunn til å anta at tiltakene ikke ble ferdig i 2023 og vil fortsette i 2024.

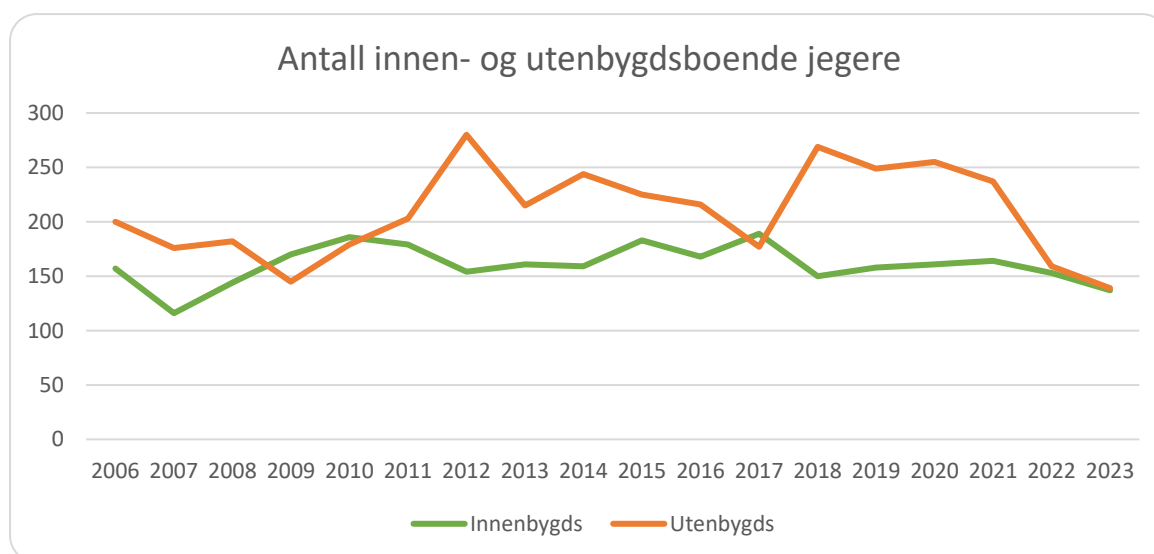
## 12 Villrein

Fjellstyret har areal i to villreinområder. Lordalen statsallmenning er en del av Reinheimen villreinområde og Dalsida statsallmenning en del av Snøhetta villreinområde.

Forvaltning av villrein foregår gjennom Snøhetta villreinutvalg og Reinheimen-Breheimen villreinutvalg. Villreinutvalgene består av representanter fra de forskjellige rettighetshaverne. Reinheimen/Breheimen består av to delområder, Reinheimen og Breheimen delt av Ottadalsvassdraget. Snøhetta er delt i to områder, Øst og Vest etter Aurlautbyggingen.

Fjellstyret disponerte totalt 361 (407) fellingstillatelser på villrein, fordelt på 131 (196) i Snøhetta Øst, 19 (35) i Snøhetta Vest og 211 (176) i Reinheimen. Søknad, trekning, fakturering og kontraktsignering ble utført gjennom søknadsportalen inatur.no.

Lesja fjellstyre tildelte jaktkort på villrein til 137 (153) innenbygdsboende jegere og 139 (159) utenbygds-boende jegere (figur 7).



**Figur 7.** Antall innen- og utenbygdsboende villreinjegere i Lesja. Fra 2018 var det antall jegere som sto som kortinnehavere ved jaktslutt som er registrert. Før 2018 var det antall jegere ved første tildeling.



Inntil tre jegere som har fått tildelt jakt hos Lesja fjellstyre eller Joramo Bygdeallmenning kan danne jaktlag. Det ble opprettet 38 (27) jaktlag.

Fra 2017 har fjellstyret hatt en returkort-ordning i Dalsida Øst. Fra 2020 ble kort på Vest inkludert i denne ordningen, og fra 2022 ble også kort i Lordalen inkludert. Ordningen går ut på at jegerne kan returnere betalte kort på Dalsida innen nest siste mandag i jakta og få refundert 50% av kortprisen. Totalt 59 (38) kort ble overført til ny jeger etter jaktstart. Det ble felt 30 (14) dyr på disse returkortene. Dette tilsvarer 51% (37%) felling på disse kortene.

Tildelingskriteriet for fritt dyr og simle/ungbukk+kalv for innenbygdsboende ble endret i 2022, sak 07/2022:

- 1. Alle innenbygdsboende jegere kan delta i trekningen om frie dyr på villrein, bortsett fra de som har fått tildelt fritt dyr de siste 3 årene. Så lenge det er tilgjengelige kort vil førstegangsjegere under 20 år ha fortrinnsrett.*
- 2. Kort på simle/ungbukk + kalv kan ikke splittes opp. Unntaket er når jegeren har felt dyr på ett av kortene. Gjenværende kort kan da leveres inn for videresalg i tråd med regler for returkort.*

## 12.1 Priser og inntekter

Prisrammen blir fastsatt i forskrift om jakt, felling, fangst og fiske i statsallmenning. Utenbygdsprisene ble justert med kr 450,- pr kort for fritt dyr og klyftbukk/bukk under 50kg, kr 150,- for simle/ungbukk og kr 100,- for kalv. Se vedlegg 3 for priser i 2023.

Reinsjakta ga ei inntekt på kr 934 531,- (957 445) og er største inntektspost for fjellstyret. Inntektene var kraftig redusert sammenlignet med 2021 på grunn av lave kvoter i Snøhetta.

## 12.2 Fellesjaktavtaler i Snøhetta villreinområde

Jakttida i Snøhetta villreinområde var fra 20.08 til og med 17.09.

Det var fellesjakt mandag-onsdag fra uke 35 i hele Snøhetta Øst, bortsett fra området øst for Grøna. Indre felles jaktområde var åpent fra 24.august.

I Snøhetta Øst hadde Lesja fjellstyre i tillegg fellesjaktavtale med:

1. Dovre fjellstyre og Joramo bygdeallmenning.
2. Nesset fjellstyre.

Det ble åpnet for fellesjaktdager også på Snøhetta Vest. Det ble vedtatt fellesjakt i alle områder bortsett fra Lesja sør for Merrabotn og Eikesdal sameige, mandag til onsdag de tre siste ukene. Eikesdal sameige ble med på fellesjakt mandag og tirsdag de to siste ukene.

I Snøhetta Vest hadde Lesja fjellstyre i tillegg fellesjaktavtaler med:

1. Lesja heimrast og Lesjaskog heimrast.
2. Rettighetshaverne i Rauma kommune.
3. Nesset fjellstyre.

### 12.3 Fellesjaktavtaler i Reinheimen villreinområde

Jakttida i Reinheimen villreinområde var fra 20.08 til og med 14.09. Jakta ble utvidet til 17.09. på grunn av lav fellingsprosent.

For Lordalen statsallmenning hadde fjellstyret fellesjaktavtaler med:

1. Lesja heimrast og Lesjaskog heimrast.
2. Rettighetshavere i Rauma kommune.
3. Dovre Vestside Sameige og Grunneierlag.

Områdene i Lesja, Vågå, Lom og Skjåkområdene øst for Tora-Tverråe-Torsvatnet inngikk i et felles jaktområde hele jaktperioden. Forutsetningen var da at jeger skulle gå inn fra eget jaktområde. I tillegg videreførtes fellesjakt med Finndalen tirsdager, onsdager og torsdager uke 35 og 36.

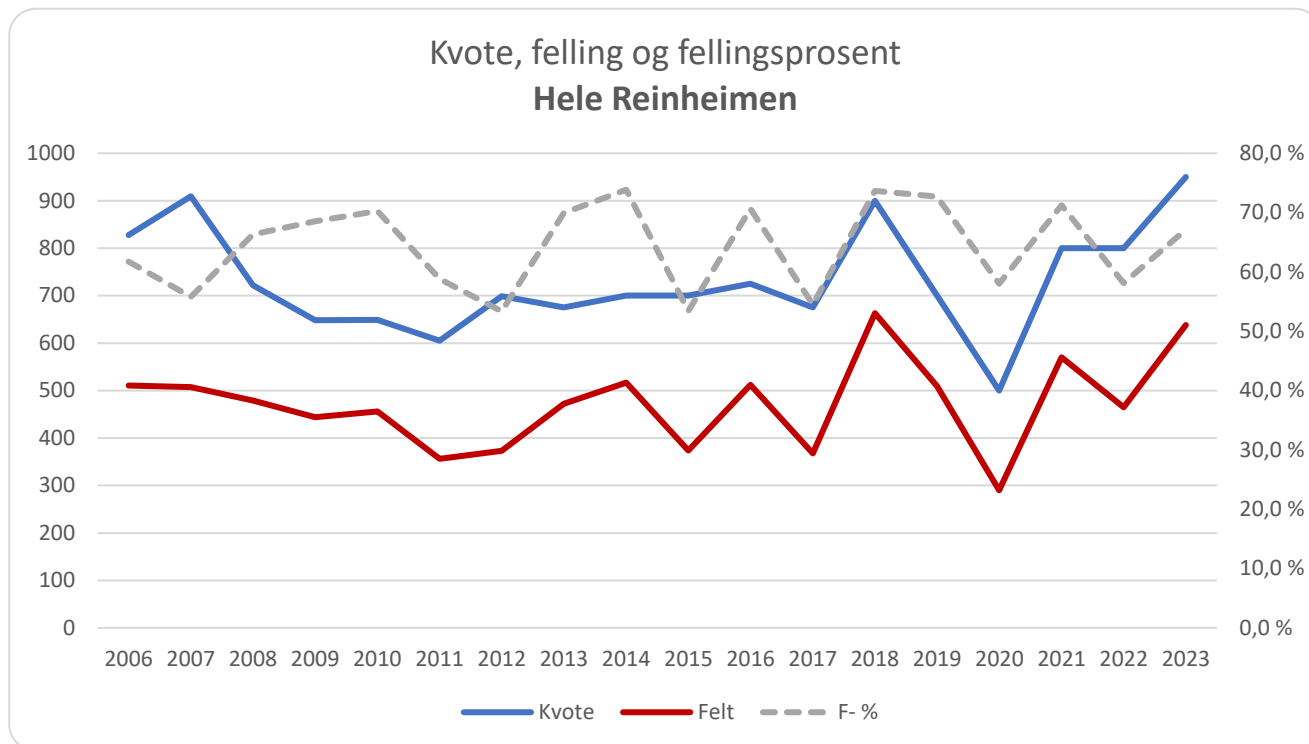
Se vedlegg 3 for kart over jakt/fellesjaktområdene.

### 12.4 Kvoter og fellingsresultater

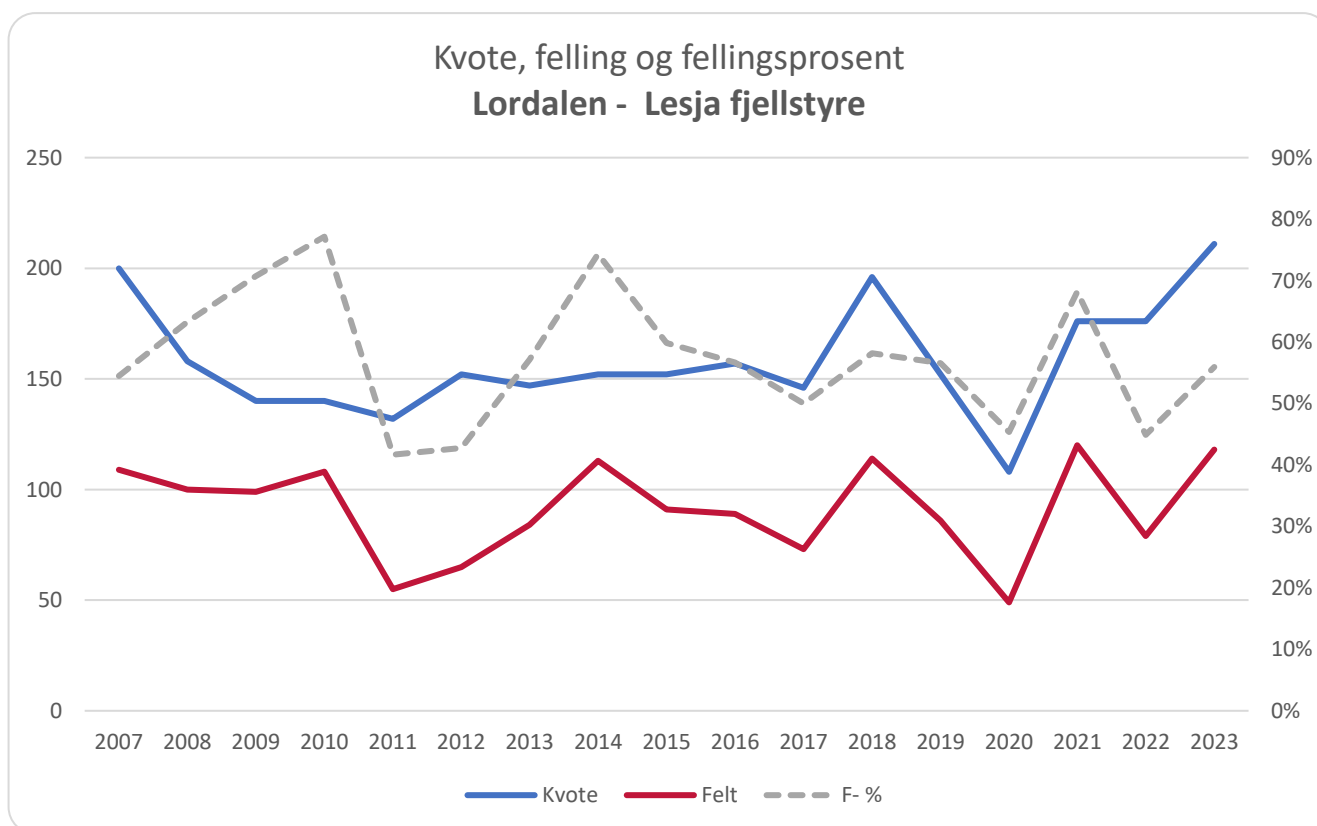
På Øst var det lite rein i Lesja gjennom store deler av jakta. Flere mindre flokker ble observert i de indre områdene av Dalsida statsallmenning, men hovedtyngden sto i Oppdal og Dovre. Oppsynet bidro med oppsynsinnsats i Dovre statsallmenning når det var lite rein på Lesja. Mot slutten av jakta var det flere større flokker i Grøndalen.

På Vest gikk dyrene som vanlig spredt, men relativt lite rein ble observert i Lesja i jakta. Det var lav kvote og få fellinger. Det var større konsentrasjon av dyr vest for Lesja kommune. Kvoteene var lave i 2023 på grunn av mistanke om at deler av stammen på Vest har trukket over til Øst.

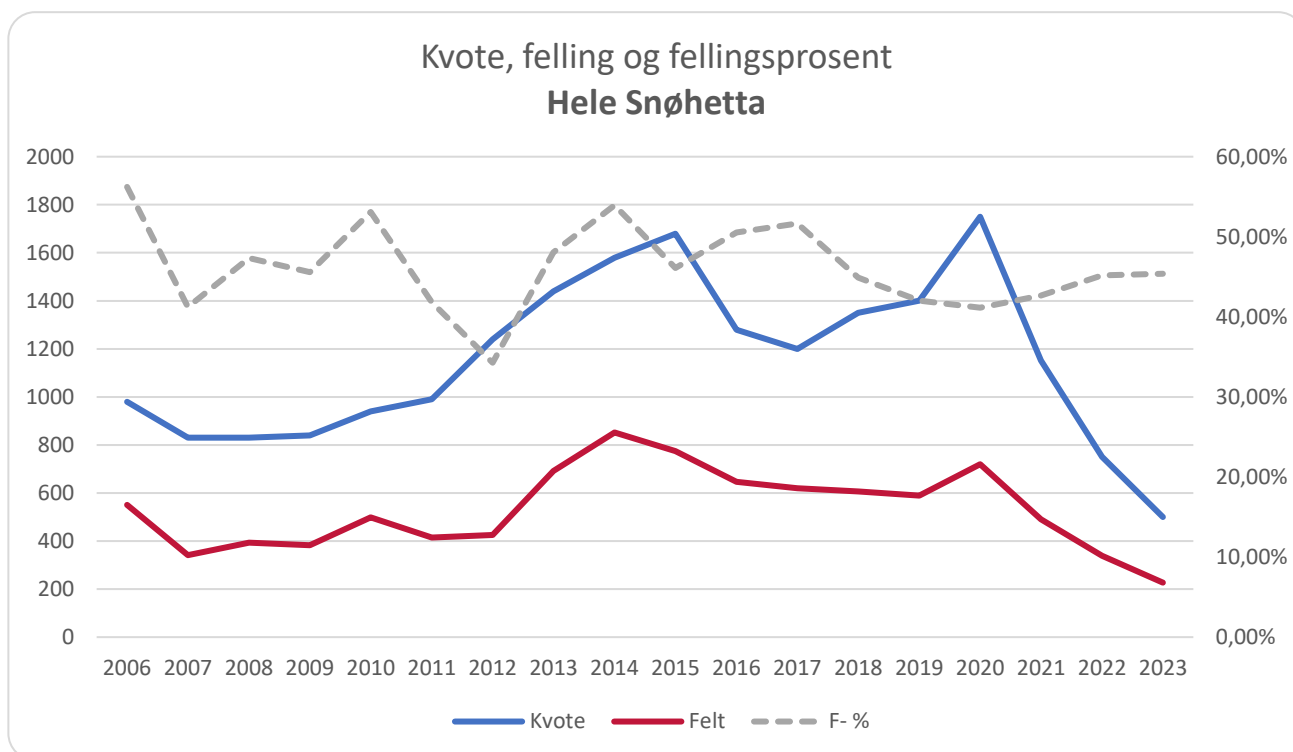
I Lordalen sto store deler av stammen i Lesja første halvdel av jakta. Flokkene var både øst og vest for Lordalen.



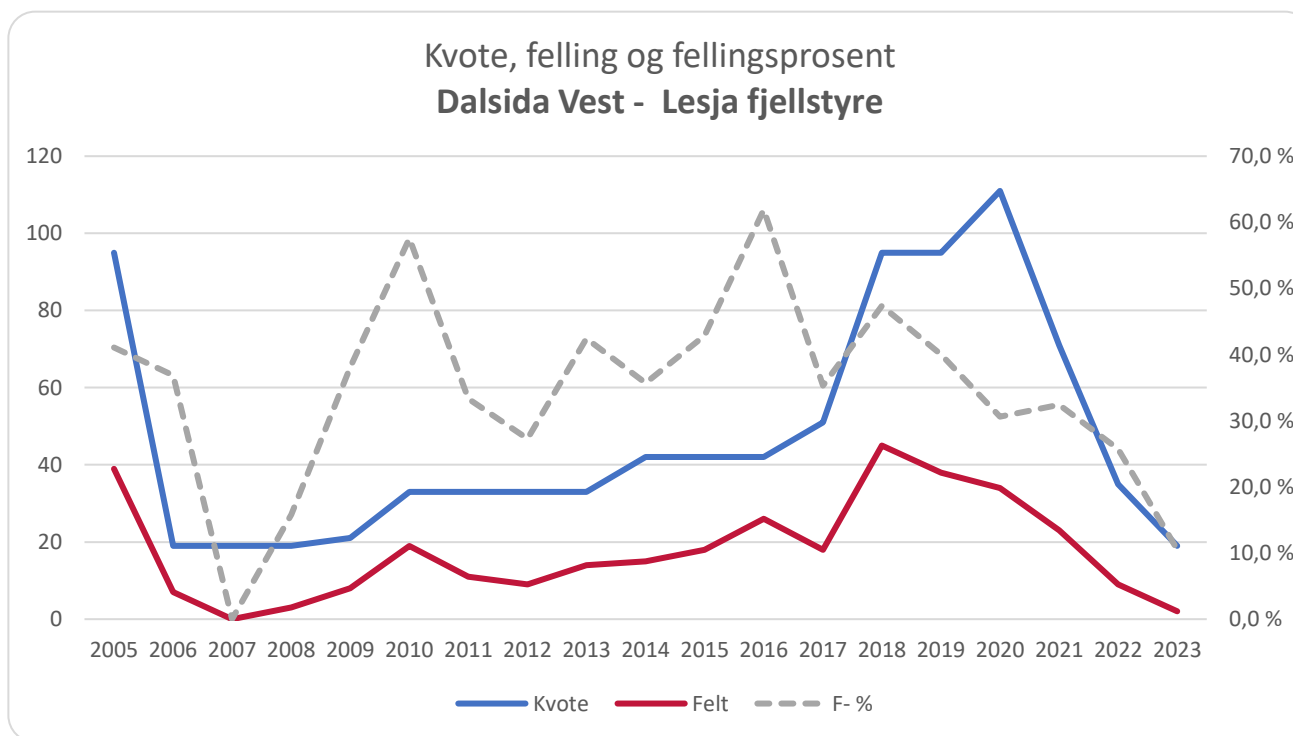
**Figur 8.** Kvote, fellingsresultat og fellingsprosent for alle Reinheimenkort.



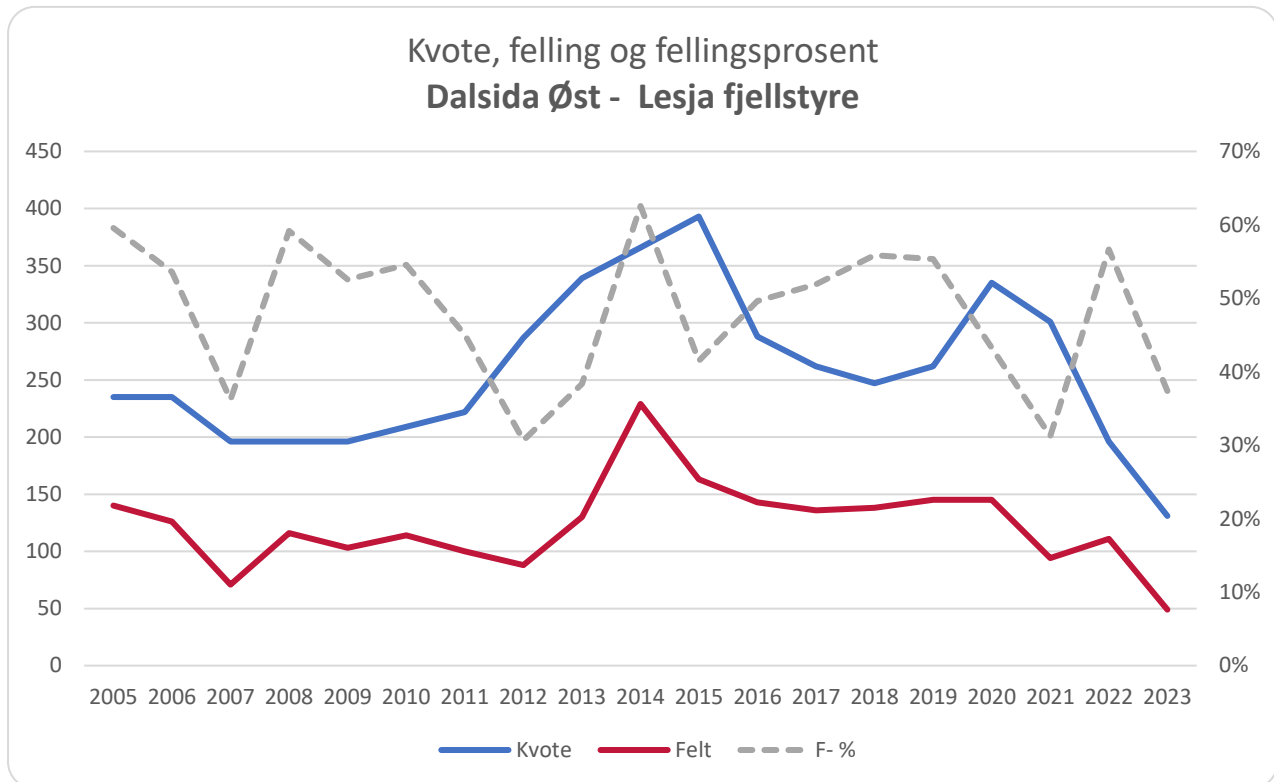
**Figur 9.** Kvote, fellingsresultat og fellingsprosent for Lesja fjellstyre sine kort i Lordalen, Reinheimen.



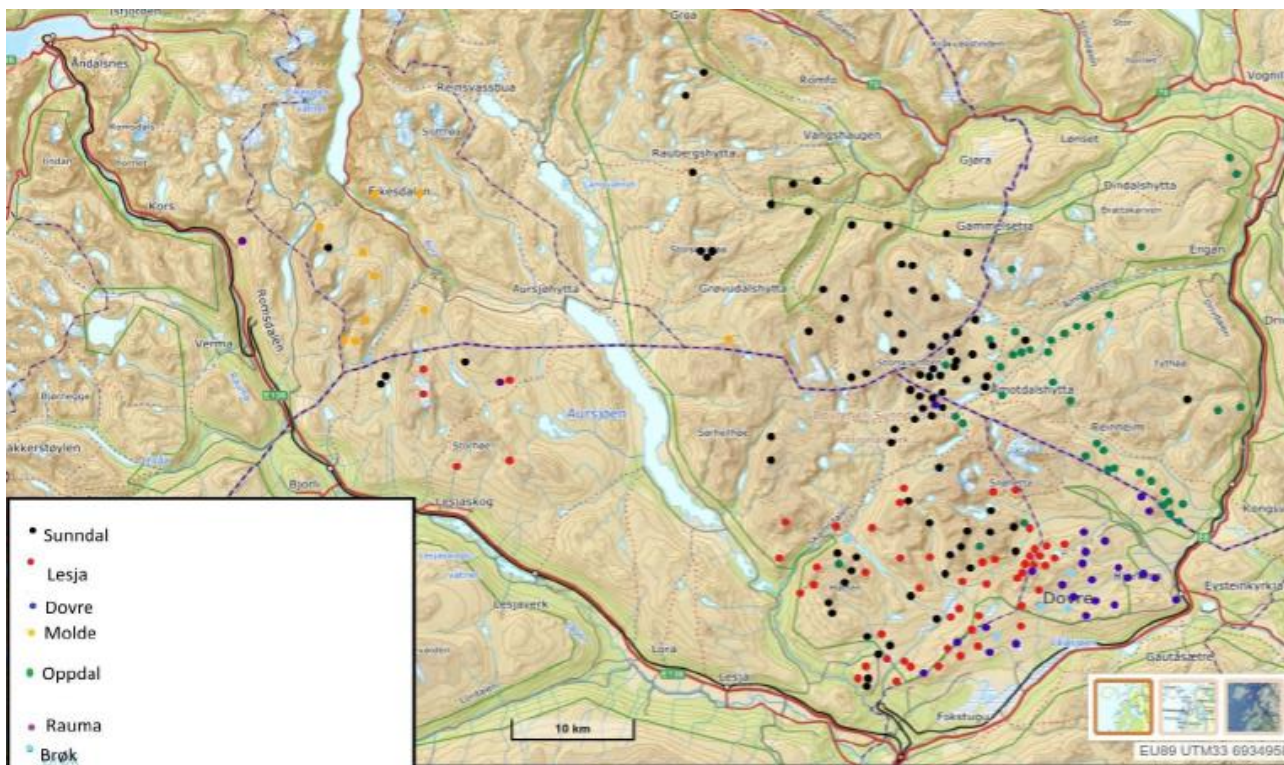
**Figur 10.** Kvote, fellingsresultat og fellingsprosent for alle Snøhetta-kort.



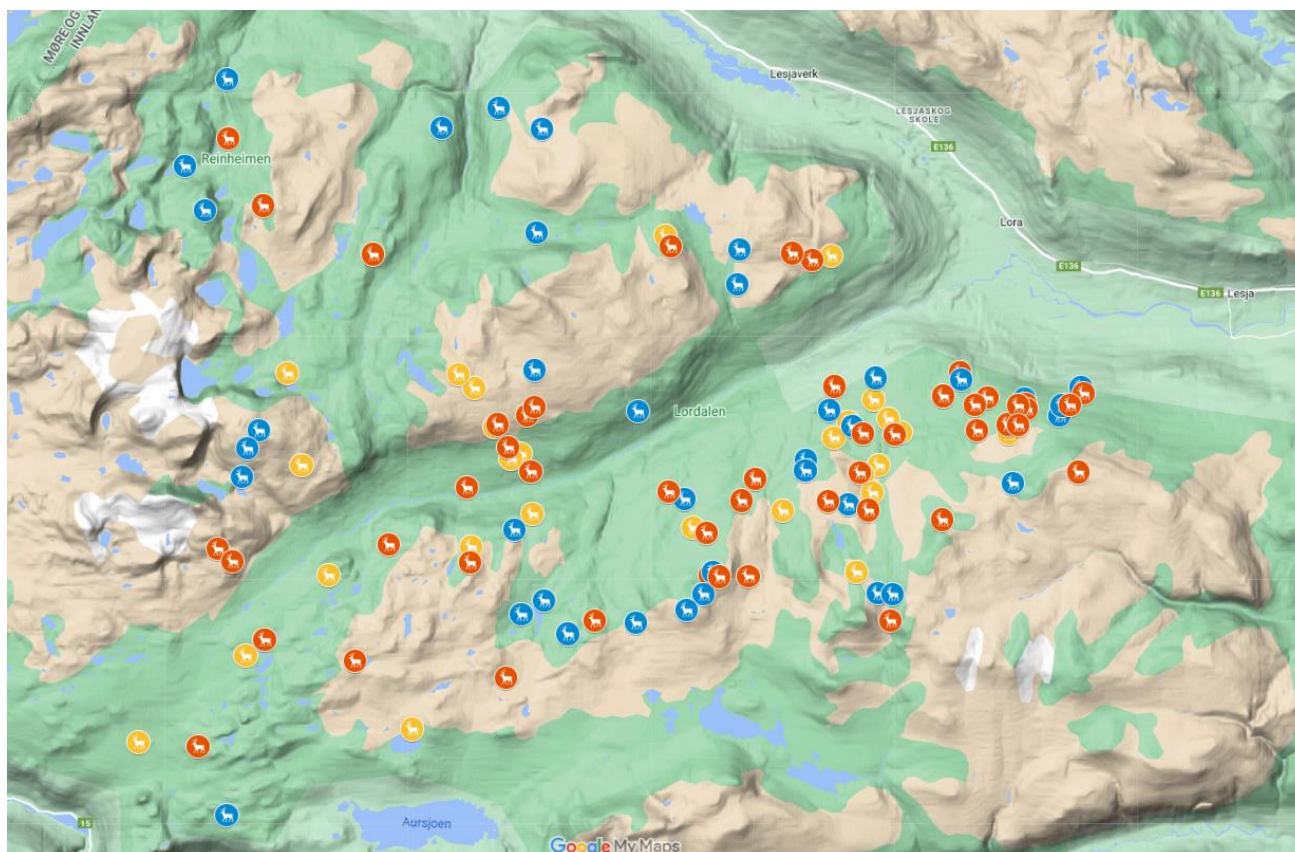
**Figur 11.** Kvote, fellingsresultat og fellingsprosent for Lesja fjellstyre sine kort i Dalsida Vest.



**Figur 12.** Kvote, fellingsresultat og fellingsprosent for Lesja fjellstyre sine kort i Dalsida Øst. Se også tabell B og C i vedlegg 2.



**Figur 13.** Fellingssteder i Snøhetta 2023. Røde prikker=dyr felt på Lesja-kort. Grønne prikker=dyr felt på Oppdal-kort. Blå prikker=dyr felt på Dovre-kort. Svarte prikker=dyr felt på Sunndal-kort. Lilla prikker=dyr felt på Rauma-kort. Oransje prikker=dyr felt på Molde-kort (figur hentet fra «Oppsynsrapport 2022», Snøhetta villreinutvalg).



**Figur 14.** Fellingssteder på Lesja fjellstyres kort i Reinheimen 2023. Røde prikker = simle, blå prikker = bukk og gule prikker = kalv. Registreringene er gjort på bakgrunn av opplysninger fra Hjorteviltregisteret.

### 13 Oppsyn

#### Storviltoppsyn:

Fjelloppsynet gjennomførte 183 (124) kontroller av jegere (inkludert elg- og hjortejakt).

#### *Snøhetta:*

Lesja fjellstyre hadde 6 fjelloppsyn i Snøhetta-området under villreinjakten. Vanligvis var 1-3 oppsyn ute samme dag. Det ble gått villreinoppsyn i 390 (570) timer, fordelt på 65 (65) dager i Snøhetta.

Lesja fjellstyre sitt oppsyn anmeldte 1(1) villreinjeger og 2 (4) jeger måtte betale gebyr for feilskyting. 4 (16) mindre alvorlige uregelmessigheter ble oppgjort på stedet (gjenglemt dokumentasjon o.l.). Jaktutøvelsen var jamt over god, og det var få negative hendelser. På grunn av relativt lite rein i Dalsida statsallmenning, samt reduksjon av antall jegere pr kort, ble det observert færre jaktsituasjoner enn normalt.

#### *Lordalen:*

I Lordalen (Reinheimen) overtok Lesja fjellstyre oppsynsansvaret innenfor Lesja kommune.

Fjelloppsynet til Lesja fjellstyre hadde 479 (35) timer oppsyn i Lordalen i 2023, fordelt på 43 (4) dager. Lesja fjellstyre sitt oppsyn anmeldte 0 (1) villreinjeger og 1 (1) jeger måtte betale gebyr for feilskyting. 10 (0) mindre alvorlige uregelmessigheter ble oppgjort på stedet (gjenglemt dokumentasjon o.l.). Jaktutøvelsen var jamt over god, og det var få negative hendelser.



### Øvrig kontrollvirksomhet:

Fjellopsynet kontrollerte 16 (16) fiskekort, 0 (0) småviltkort og 1 (3) kjøretillatelse for motorisert ferdsel i utmark. Ingen ble 3 (3) anmeldt for fising uten fiskekort og det var ingen (2) uregelmessigheter i forbindelse med småviltjakt. Det ble 2 (0) anmeldelser på grunn av løs hund i båndtvangstiden.

## 14 Elg, hjort og rådyr

### 14.1 Forvaltning

Det er en bra bestand av både elg og hjort i Lesja. Det er felles bestandsplan for hele kommunen på elg og hjort gjennom Lesja elgutvalg. Dalsida er ett jaktfelt, mens Lordalen er delt i to felt, nord og sør for Lora elv. Lordalen nord er delt i to perioder A og B. Det er ett innenbygdsjaktlag i Dalsida, ett innenbygdslag og to utenbygds i Lordalen.

I Lesja har jakttidene vært fastsatt av elgutvalget. Jakttida i 2023 var:

- Jakttida på elg er 25.09. – 23.12
- Jakttida på hjort er 01.09. – 23.12

I rådyrjakta er Dalsida og Lordalen egne jaktfelt. Jakttid på voksen rådyrbukk fra 10.08. til 24.09. Fra 25.09. fortsetter den vanlige rådyrjakta fram til 23.12. Det var en kvote på til sammen 10 frie dyr i begge jaktfeltene. Det ble solgt 8 (8) kort og 0(0) tilleggskort/kompiskort. I tillegg fikk elg- og hjortejaktlagene tilbud om ett rådyrkort hver. Det ble felt 0 (1) rådyr.

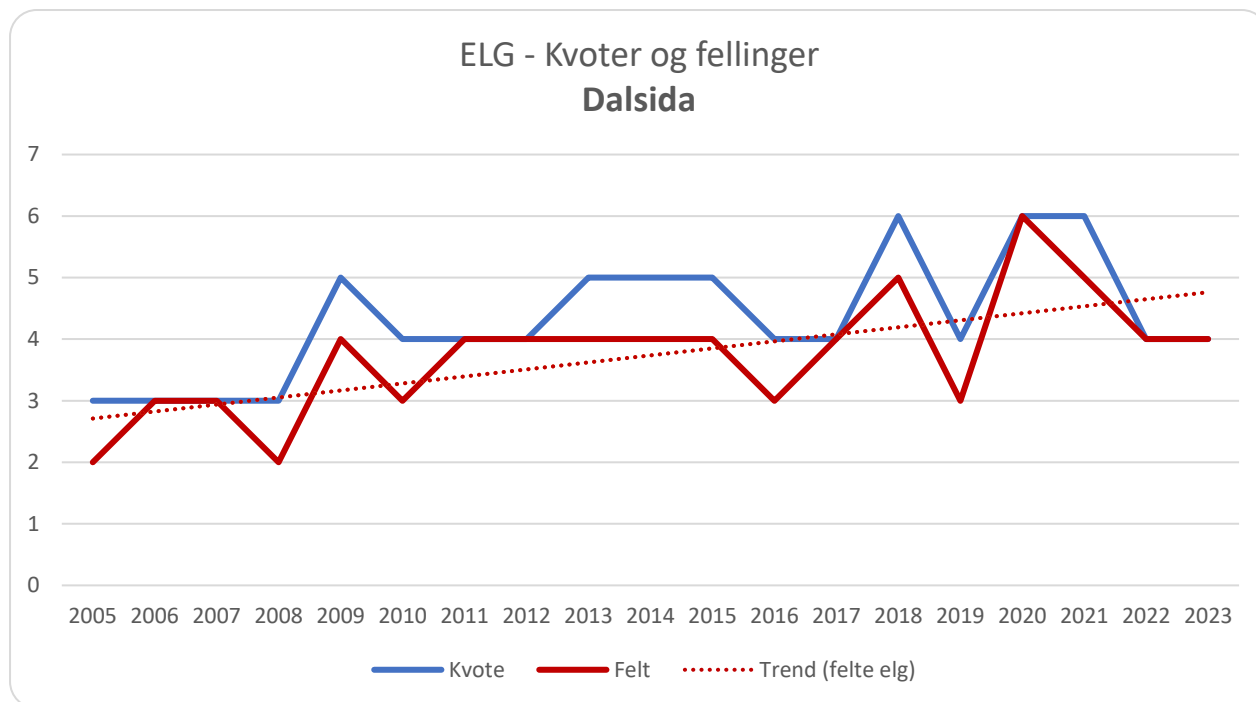
### 14.2 Kvoter og fellingsresultat

Det ble felt totalt 7 (5) elg , 15 (16) hjort og 0 (1) rådyr på statsallmenningene (tabell 1 og 2, figurer 15-18, samt tabell D og E i vedlegg 2).

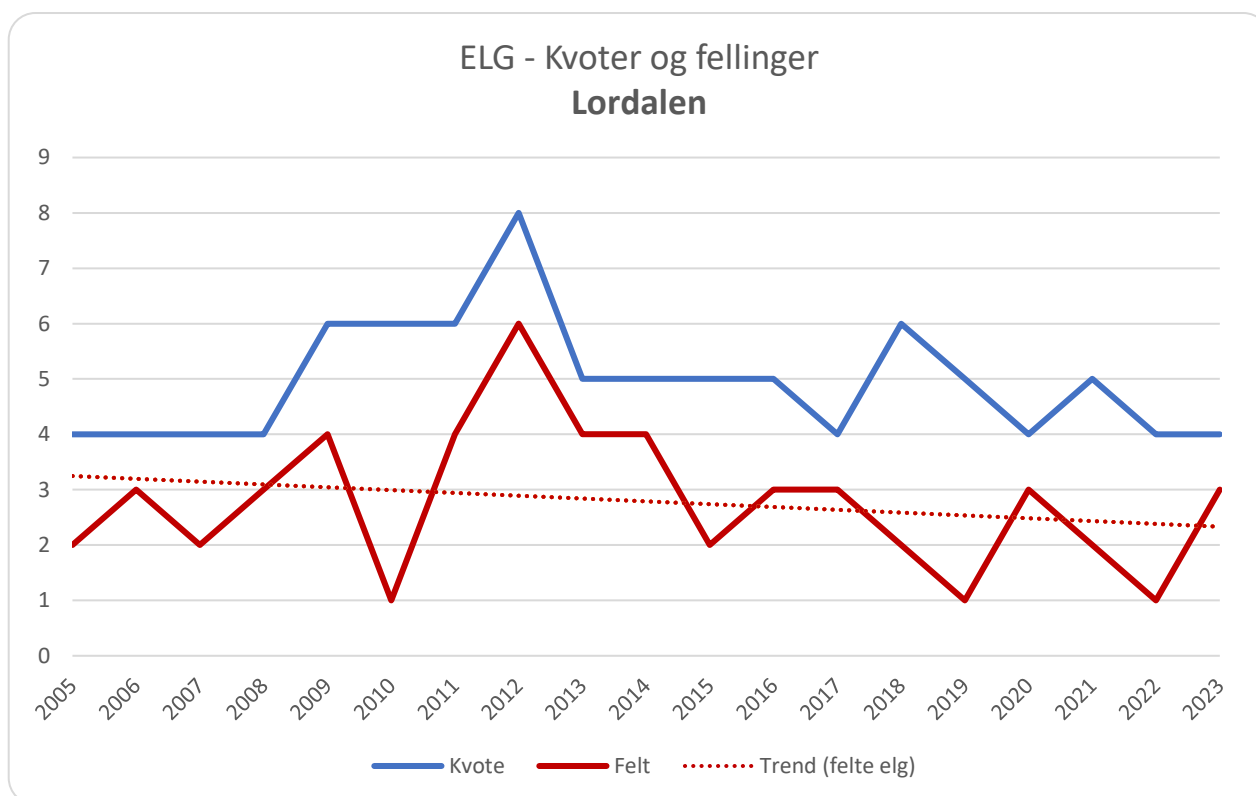
**Tabell 1. ELG: Kvote og felte dyr i valdet Lordalen og Dalsida 2023.**

	Kvote			Felte dyr							
	Grunn	Tillegg	Sum	Okse		Ku	Ungdyr		Kalv		Sum
				Stor	Liten		Hann	Hunn	Hann	Hunn	
Dalsida	3	1	4	1		1	1		2		4
Lordalen nord A	1		1								0
Lordalen nord B	1	1	2				1		1		2
Lordalen sør	2		2		1						1
Tunga*	1		1								0
<b>Sum</b>	<b>8</b>	<b>2</b>	<b>10</b>	<b>1</b>	<b>1</b>	<b>1</b>	<b>1</b>		<b>3</b>		<b>7</b>

\* Tunga leier areal av fjellstyret for å få nok areal til en fellingstillatelse.



**Figur 15.** Antall elg på kvote og antall elg felt, samt trendlinje for antall felte elg, i Dalsida statsallmenning.



**Figur 16.** Antall elg på kvote og antall elg felt, samt trendlinje for antall felte elg, i Lordalen statsallmenning.

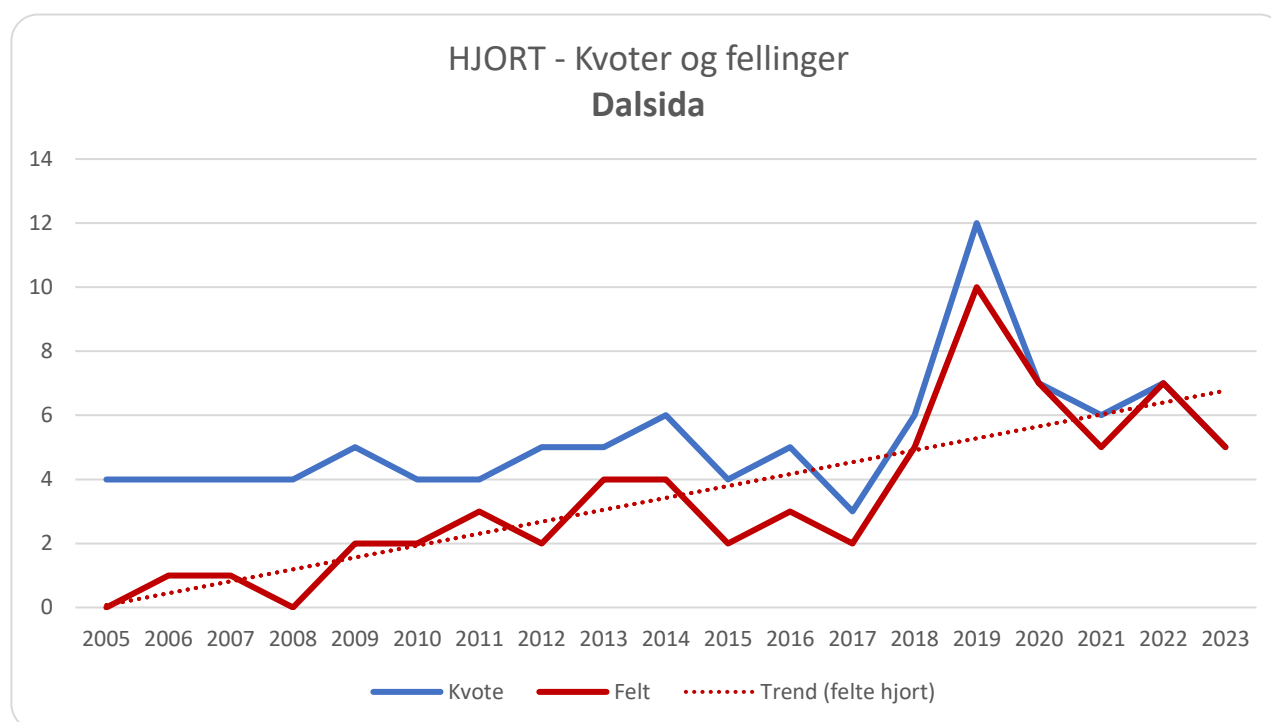




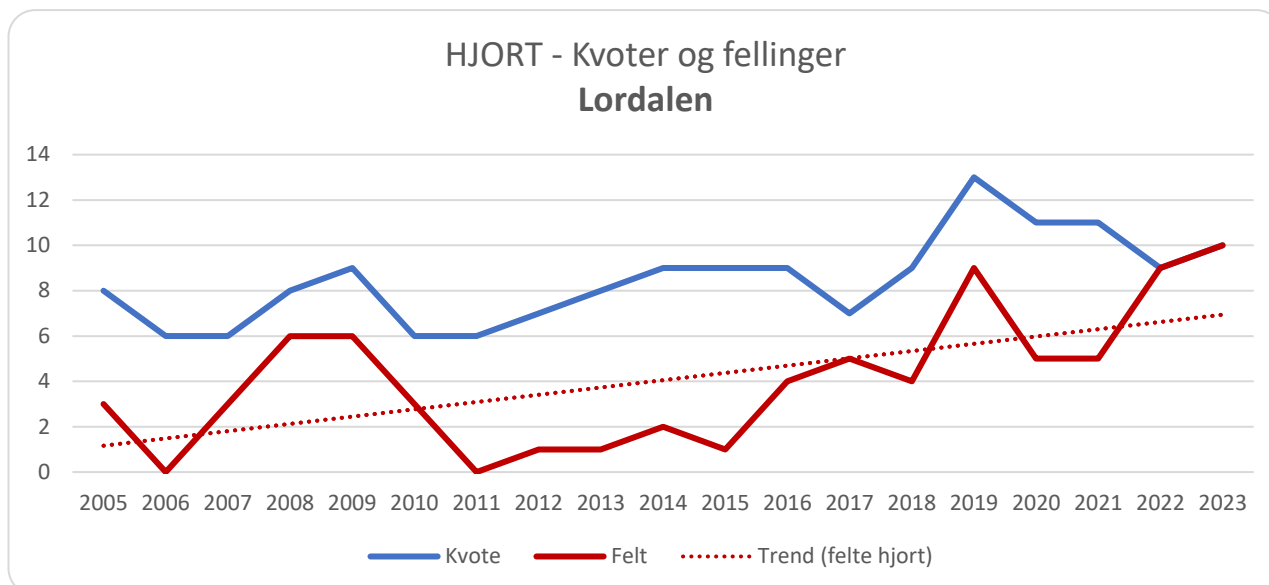
**Tabell 2.** HJORT: Kvote og felte dyr i valdet Lordalen og Dalsida 2023.

	Kvote			Felte dyr						
	Grunn	Tillegg	Sum	Kalv		1,5 år		Voksen		Sum
				Hann	Hunn	Hann	Hunn	Hann	Hunn	
Dalsida	4	1	5		1	1		2	1	5
Lordalen nord A	3	0	3						2	2
Lordalen nord B	3		3	2				1		3
Lordalen sør	4	1	5	1				1	3	5
Tunga*	1		1							1
<b>Sum</b>	<b>15</b>	<b>2</b>	<b>17</b>	<b>3</b>	<b>1</b>	<b>1</b>		<b>4</b>	<b>6</b>	<b>15</b>

\* Tunga leier areal av fjellstyret for å få nok areal til en fellingstillatelse.



**Figur 17.** Antall hjort på kvote og antall hjort felt, samt trendlinje for antall felte hjort, i Dalsida statsallmenning.



**Figur 18.** Antall hjort på kvote og antall hjort felt, samt trendlinje for antall felte hjort, i Lordalen statsallmenning.

### 14.3 Priser og inntekt

Inntektene fra elg-, hjort- og rådyrjakt kom på kr 140 686,- (150 548). Se vedlegg 3 for gjeldende priser.

### 14.4 Fordeling mellom innenbygds- og utenbygdsboende

I henhold til forskrift om jakt felling og fangst skal det være en rimelig fordeling mellom innenbygdsboende og utenbygdsboende jegere/jaktlag. Denne er definert som 60/40 fordeling mellom innenbygds og utenbygds. Fordeling mellom innen og utenbygds skal dokumenteres. Som det fremgår av tabell F i vedlegg 3 så er det en lik fordeling av antall innenbygds og utenbygds jaktlag. Kvotene er i favør innenbygds på elg, men for hjort er det tilnærmet lik fordeling.

## 15 Småvilt

Det er størst interesse for jakt på lirype, fjellrype og hare i statsallmenningene i Lesja, selv om det også finnes andre jaktbare arter.

### 15.1 Forvaltningsregime for li- og fjellrype

Fjellstyret ønsker å ha en balansert og adaptiv forvaltning av småviltressursene der vi gir et tilbud, samtidig som jaktuttaket blir begrenset. I gode år der det er rom for å høste mer åpnes det for dette. Jaktstarten ble forskjøvet med fem dager fra 15. til 20. september fra 2012. Dette er et tiltak for å holde jakttrykket på et hensiktsmessig nivå og å kunne opprettholde en jevn og god bestand med rype. Resultatet fra takseringene ser ut til at vi har funnet et forvaltningsregime som oppnår dette målet, men produksjonen de fem siste årene har likevel en nedadgående trend – trolig grunnet naturgitte parametere.



Småviltjakta er regulert i 5-dagersperioder for utenbygdsboende jeger fra 20.september - 9.oktober. Jegere som ønsker å jakte i denne perioden, må søke via inatur.no. Etter 10.oktober er det fritt kortsalg, dersom takseringsresultatet tilsier at det kan åpnes for jakt på rype i denne perioden. Det er fritt kortsalg for innenbygdsboende jeger i de periodene det er åpnet for jakt på rype, da de kun utgjør en liten andel av jegerne.

Fra 2006 har det blitt åpnet for fritt kortsalg i årene 2007, 2010 og i 2018. Takseringsresultatet for 2023 fortsatte den nedadgående trenden – både når det gjelder ryper/km<sup>2</sup> og kylling/par. Anslaget for voksen fugl/km<sup>2</sup> holdt seg likt som i 2022. Takseringsresultatet førte til at det ble stengt for all rype- og orrfugljakt i begge statsallmenninger for sesongen 2023/2024 (sak 40/2023 og 41/2023). Jegere som var tildelt jakt i begrensede perioder fikk valget mellom å få jaktkort og evt. hytteleie refundert, eller å forskyve årets trekning til neste år. Omtrent 2/3 ønsket å forskyve årets trekning til neste år.

I 2019 ble det innført vinterjakt etter 1. november over 1200 m.o.h., uten hund. Dette ble videreført i 2020, 2021, 2022 - på grunn av den begrensede interessen for denne jaktformen. Snø i fjellet og adkomst begrenser også omfanget av denne jakta. Det ble i 2023 ikke åpnet for jakt etter 1. november.

I sak 38/2021 vedtok fjellstyret å åpne opp for jakt for innenbygdsboende med hund fra 10. oktober til 31. oktober for 2021-sesongen. Dette ble ikke videreført i 2022 og 2023.

## 15.2 Kortsalg og priser

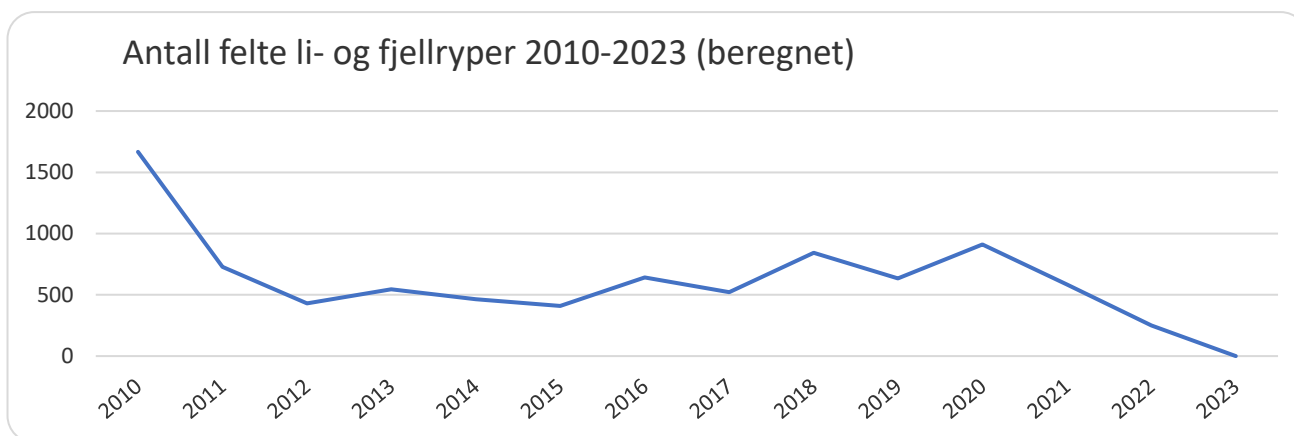
Nytt fra 2019 var at både søknad, trekking og betaling for periodekortene ble utført via inatur.no sin løsning. Resultatet av dette er at administrasjonen av kortsalget har blitt redusert til noen få timer i løpet av våren og sommeren. Det ble det solgt 235 (220) småviltkort (eks. gratiskort og rovviltkort). 49 av disse er refundert ifm. stenging av rypejakta. Innenbygdsboende løste 4 (43) kort. Dette utgjør 1,7 % (19,5) av kortene. Stenging av rypejakta er naturligvis årsaken til dette, og de fire kortene som ble solgt til innenbygds er for snarefangst og harejakt.

Fjellstyret justerte prisene for småviltjakt for 2023. Se vedlegg 3 for gjeldende priser. Inntektene fra kortsalget i 2023 kom på kr 183 600,- (181 000). Av disse er 147 900,- rypekort fra jegere som har valgt å flytte årets trekning til neste år, og det vil følgelig bli et inntektstap på grunn av dette i 2024.

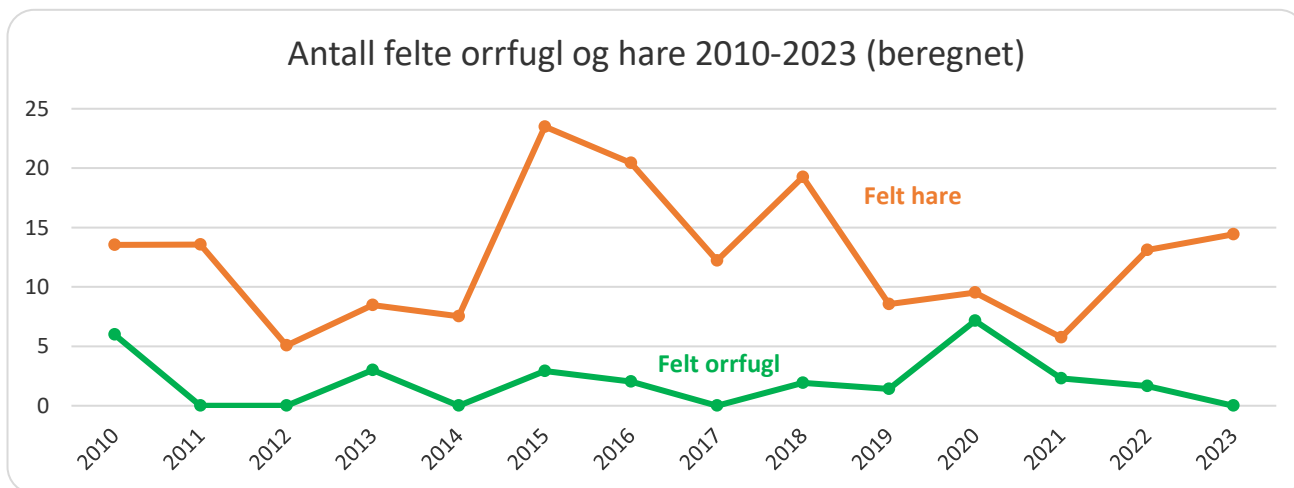


### 15.3 Fellingsstatistikk

Etter endt jakt rapporterer jegerne inn resultatet fra jakta. Rapporteringsprosenten var i 2023 på 48 (69) %. Utviklingen i avskytning av rype, hare og orrfugl vises i figur 19 og 20. Stengning av rype- og orrfugljakt i 2023 gjenspeiles naturligvis i figurene. Tallene er beregnet ut ifra innrapportert fellingsresultat. Tallene er gjengitt i tabell G og H i vedlegg 2.



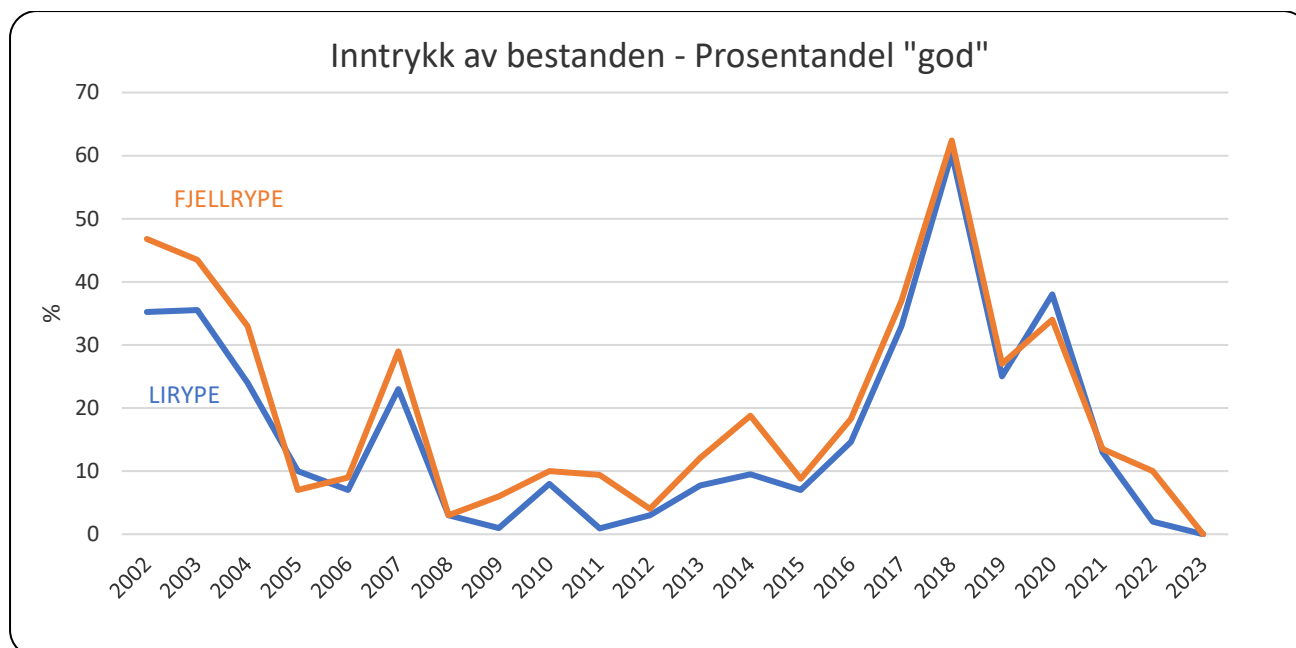
**Figur 19.** Utviklingen i avskytning av rype, 2010-2023. Tallene er beregnet ut i fra innrapportert fellingsresultat.



**Figur 20.** Utviklingen i avskytning av orrfugl og hare, 2010-2023. Tallene er beregnet ut i fra innrapportert fellingsresultat.

### Bestandsutvikling

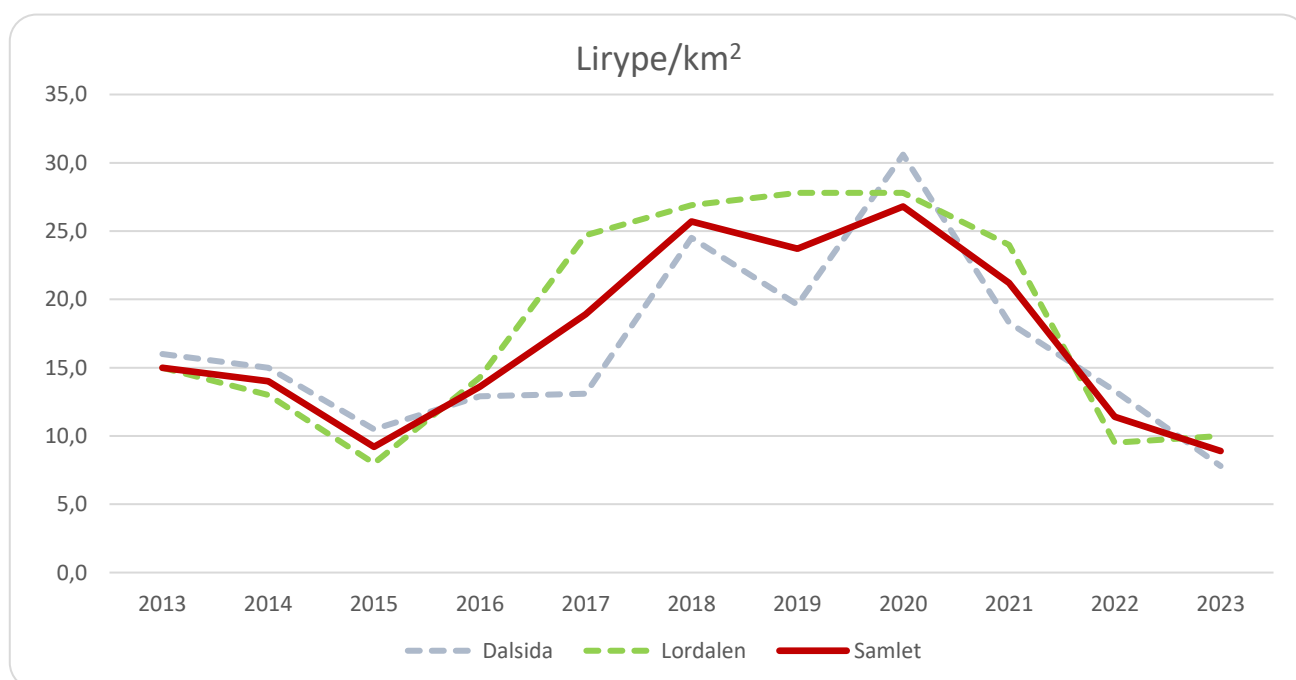
I fangstrapporten krysser jegeren av for sitt inntrykk av bestanden. Hva den enkelte jeger oppfatter som bra eller dårlig vil variere, men resultatet vil gi en god indikasjon på variasjonen mellom år. Siden forrige ordentlige topp i 2018, og med en liten topp i 2020, har inntrykket av god bestand gått jevnt nedover (figur 21).



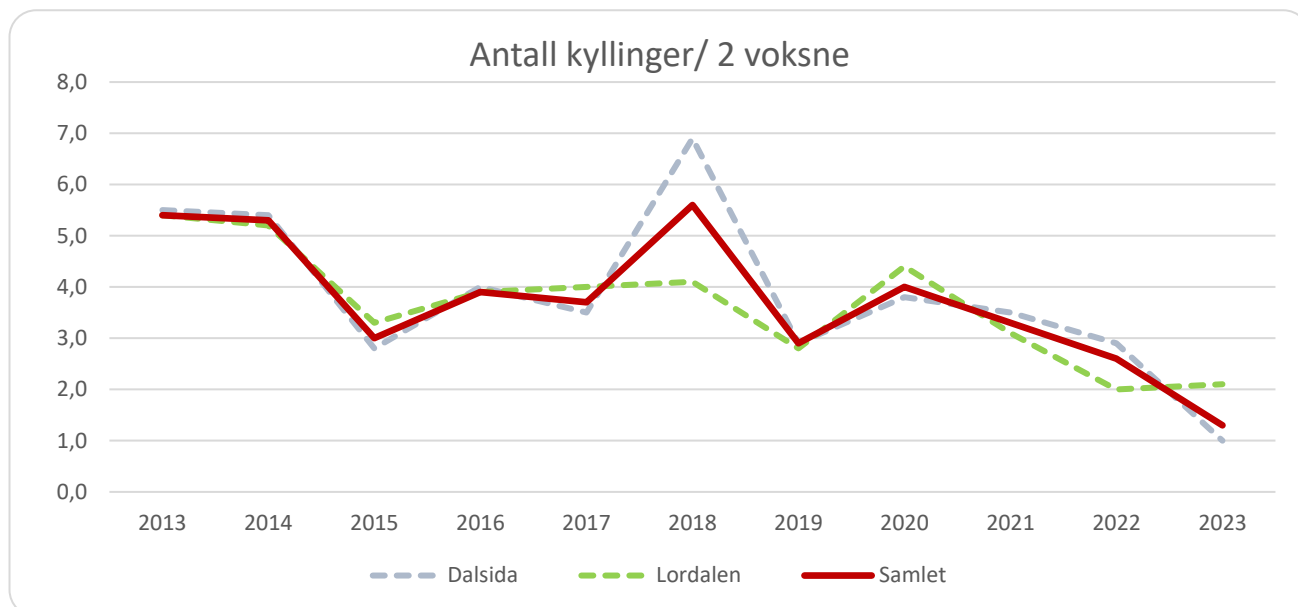
**Figur 21.** Inntrykk av lirype- og fjellrypebestandene. Prosentandel av jegerne som svarte at de hadde inntrykk av at bestanden var god.

### Takseringsresultat

Takseringer av lirypebestanden har foregått siden 2007 og Lesja fjellstyre var en del av rypeprosjektet 2006-2011. Nå gjøres dette i egen regi, men gjennom Hønsefuglportalen, for å ha en oversikt over bestandsutviklingen. Dette foregår ved at faste linjer blir gått med fuglehund i august. Observasjonene legges inn og det kjøres en beregning som gir et tall for rype/km<sup>2</sup> (figur 22).

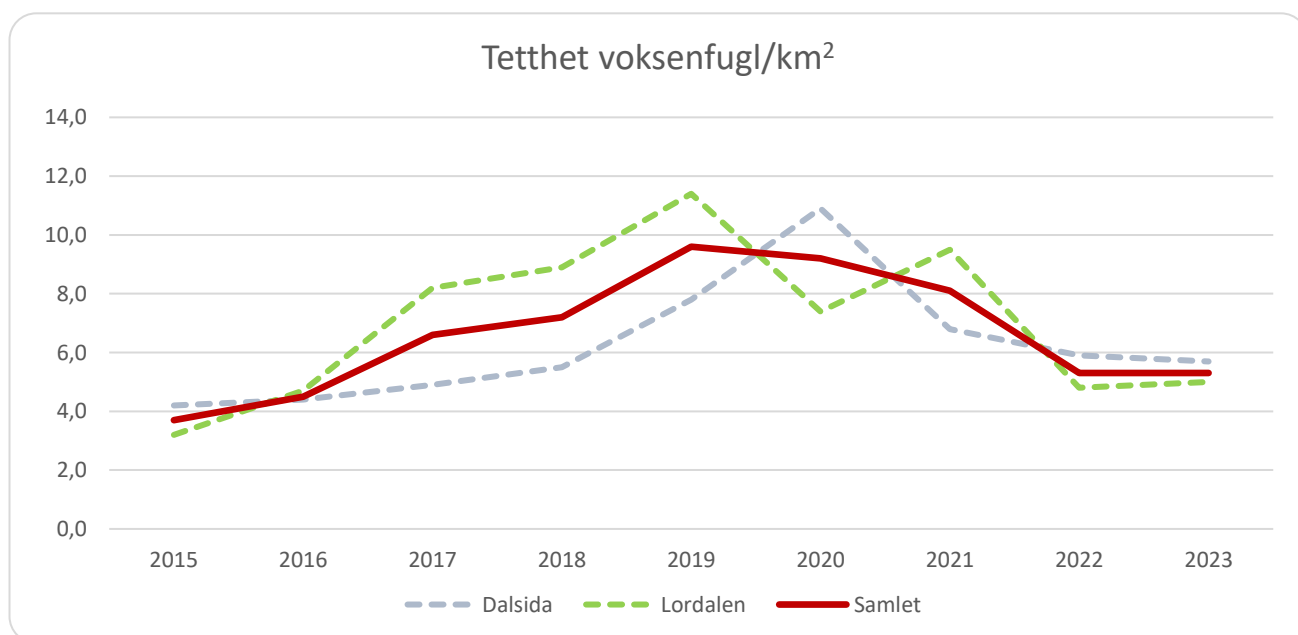


**Figur 22.** Takseringsresultat 2013-2023. Antall liryper pr.km<sup>2</sup>.



**Figur 23.** Takseringsresultat 2013-2023 i Lordalen og Dalsida statsallmenninger. Antall kyllinger pr. 2 voksne.

For bestanden er det viktig å få et godt produksjonsår med jamne mellomrom, for å opprettholde stamfuglbestanden. I 2019 var kyllingproduksjonen lav på grunn av frost rundt klekketidspunktet. Produksjonen tok seg opp noe i 2020, mens den gikk litt ned igjen i 2021. Den falt ytterligere ned i 2022 og 2023 (figur 23). Tettheten av voksenfugl sammenfaller med de andre parameterne, men tettheten voksenfugl har i det minste ikke falt ytterligere i 2023 (figur 24). Totalt sett ser det ut til en ytterlig nedgang i rypebestanden, og på grunn av lav kyllingproduksjon (< 2,5 kyllinger pr. par) ble jakta her stengt i begge statsallmenninger i 2023.



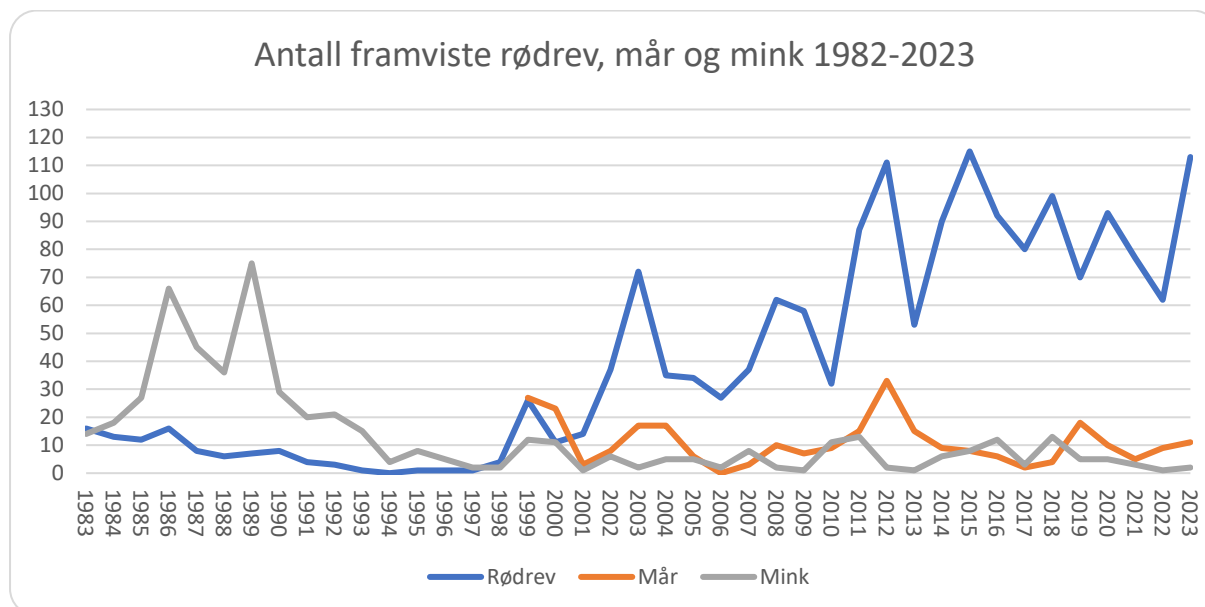
**Figur 24.** Takseringsresultat 2015-2023. Tetthet voksenfugl/km<sup>2</sup>.



## 15.4 Smårovilt

Fjellstyret administrerer skuddpremieordningen for hele Lesja kommune. Det er skuddpremie på rødrev, mår, mink, røyskatt, kråke og ravn.

Det har vært en stor økning i antall felte rødrev siden 2000 (figur 25). Rødrevens negative påvirkning på småviltet kan være stor. Det er en nesten dobling av antall framviste rødrever i 2023 sammenlignet med 2022.



Figur 25. Antall framviste rødrev, mår og mink 1982-2023 i Lesja kommune.

## 16 Rovvilt

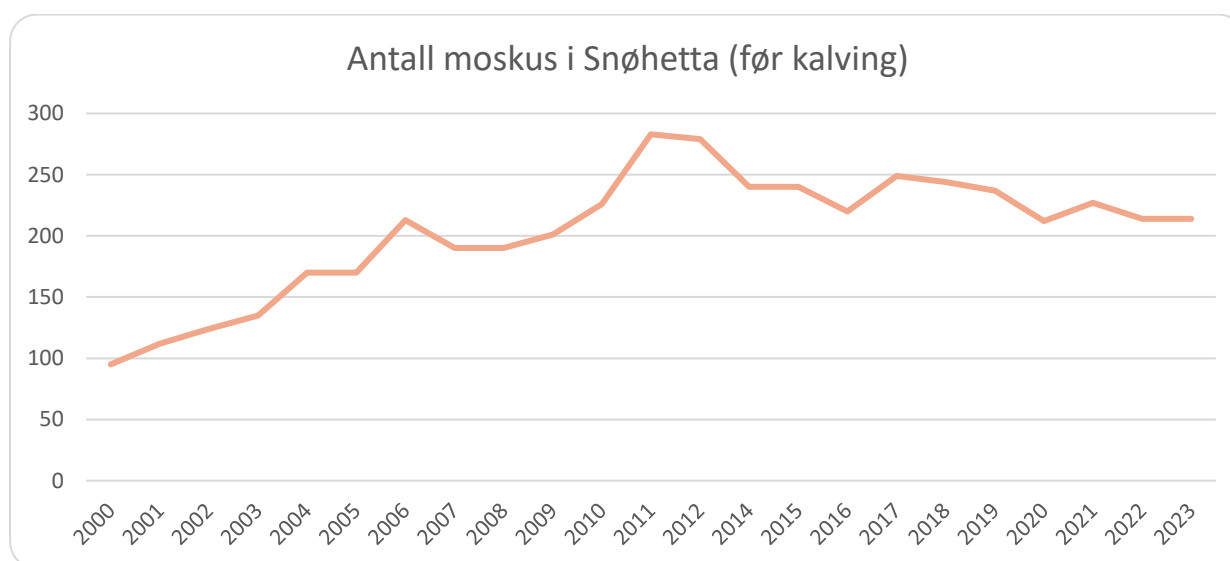
Lesja ligger i rovviltregion 3, og hele Lesja kommune er omfattet forvaltningsområde for jerv. Dette er et delområde av rovviltregion 3 med egne bestandsmål og kvoter i lisensjakta. Det ble dokumentert skade på sau forvoldt av jerv i 2023, og det foregikk lisensjakt på jerv i Lesja også i 2023. Som i 2022 ble lisensjakta startet samtidig med villreinjakta. Det ble felt 2 (2) jerv i lisensjakta. Det ble også iverksatt skadefelling innenfor Dalsida og Lordalen statsallmenning i 2023. Ingen jerv ble felt.

Lesja fjellstyres fast ansatte fjelloppsyn gjennomfører bestandsregistrering av jerv på oppdrag for SNO. Registreringsarbeidet foregår på Dalsida. I Lordalen gjennomfører SNO registreringsarbeidet i egen regi. Det ble dokumentert/antatt 2 (1) ynglinger i Lesja i 2023. På Dalsida ble det fattet vedtak om ekstraordinært hiuttak av ynglingen som ble dokumentert her. Fjelloppsynet bistod SNO i denne aksjonen, og det ble tatt ut ei yngletispe med 2 valper (én hannvalp og én tissevalp).

## 17 Moskus

Det oppholder seg en del moskus i grenseområdene mellom Lesja og Dovre, både om sommeren og vinteren. Fjelloppsynet deltar i arbeidet med moskus på oppdrag fra SNO. I 2023 besto dette arbeidet av bestandsregistrering og bestandsregulerende uttak, i tråd med vedtatt mål om bestandsstørrelse. Enkelte dyr vandrer også ut av definert kjerneområde (340 km<sup>2</sup>), og fjelloppsynet bidro med jaging av disse i noen tilfeller i 2023. I noen tilfeller kan disse også bli tatt ut.

Det ble funnet 214 (214) dyr under vårtelling (figur 26). Det ser ut til å ha vært en god overlevelse på kalvene og bestanden er stabil. Bestandsmålet er 200 dyr før kalving.



Figur 26. Antall moskus telt om vinteren på Dovrefjell 2000-2023.

## 18 Fjellrev

Det har vært satt ut fjellrev i Snøhettaområdet fra 2007- 2010 som en del av avlsprosjektet på fjellrev. Fjellrevene som ble satt ut er avlet fram på avlssstasjonen på Sæterfjellet i Oppdal. Det er satt ut fjellrev på både Dalsida øst og vest. Fjellstyret har siden 2012 hatt oppdraget med å følge opp hi og utført støttefôring av fjellrev i Dalsida statsallmenning. Den første ynglingen på Lesjagrunn dukket opp i 2011. Bestanden har gradvis vokst siden siste utsetting, selv reproduksjonssuksessen svinger fra år til år (figur 27). Fjellreven er avhengig av gode smågnagerår for å få fram valper. Noen av fjellrevene har vandret over til Lordalen og Reinheimen. Det var ei antatt yngling i 2016 og en dokumentert yngling i 2017 og 2020 i Lordalen.

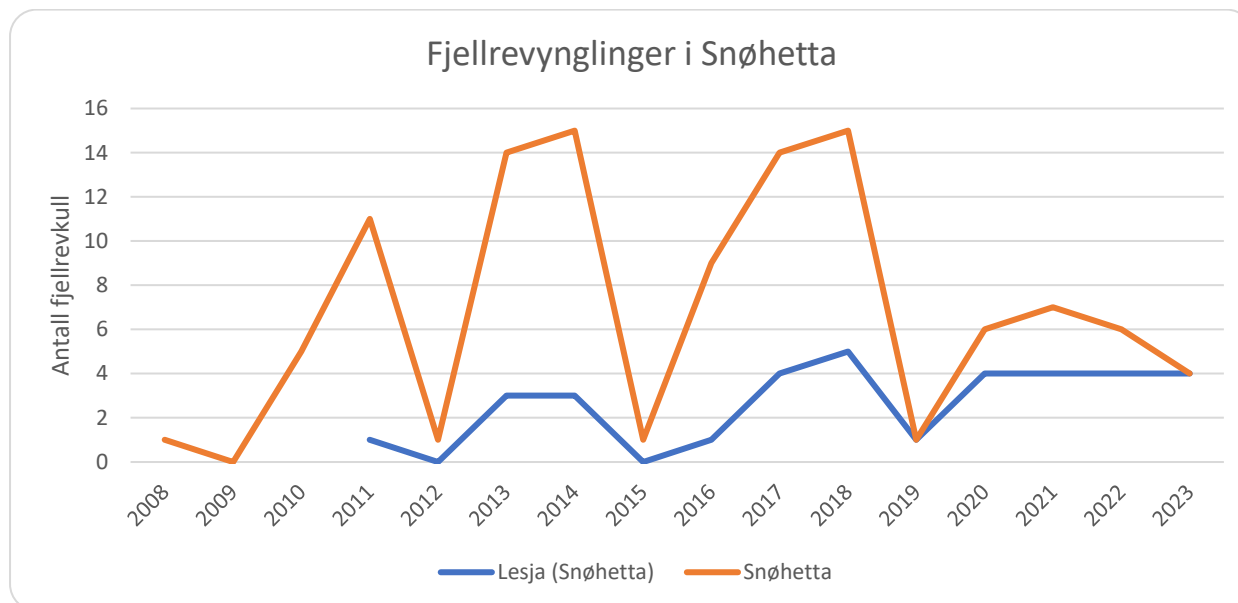
I 2023 ble det registrert yngling på tre lokaliteter i Dalsida Vest og i én lokalitet i Dalsida Øst. En må anta at det er ynglinger som ikke blir registrert. I Reinheimen ble det registrert 0 (0) yngling.

Høsten 2023 ble fôringsautomatene på Lesja tømt og rengjort. De er planlagt å stå tomme i 4 år fremover, mens fôringen blir tatt opp igjen nord i Snøhetta-området. Dette blir gjort for å kunne





sammenligne områdene, og få data på hvilke utslag støtteføringen gir på bestandsforhold, som for eksempel antall ynglinger og antall valper.



**Figur 27.** Antall kjente ynglinger Snøhetta og Dalsida 2008-2023.

## 19 Tidligere Hjerkinnskytefelt

Deler av det tidligere skytefeltet på Hjerkinnskytefeltet berører Dalsida statsallmenning. På grunn av Forsvarets båndlegging av området i forbindelse med øvings og oppryddingsaktivitet har fjellstyret tidligere mottatt årlige erstatninger for tapt storfebeite. I 2020 mottok fjellstyret kr 301 285,-. Dette var siste året med utbetaling. Skytefeltet er restaurert og Forsvaret har nå avsluttet oppryddingsarbeidet.

Det er store mengder metallsplinter igjen i det tidligere skytefeltet. Veterinærinstituttet utarbeidet en rapport som omhandler risikoen for kvast i område aktuelt for storfebeite. Rapporten ble utarbeidet på oppdrag fra Forsvarsbygg, Lesja fjellstyre og Dovre fjellstyre. Konklusjonen er at det er risiko for kvast. På bakgrunn av beregninger av de tapte beiteverdiene fremmet Lesja og Dovre fjellstyre et krav om erstatning. Staten ved Forsvarsdepartementet avviser alle krav. Fjellstyret vedtok derfor å stevne Forsvarsdepartementet i sak 49/2023. Dovre fjellstyre vedtok det samme i et eget vedtak.

Snøheimvegen er stengt for fri ferdsel, og det gikk skyttelbuss inn til Snøheim. Fra 2018 har DNT hatt ansvar for busstransporten. Det blir solgt ca 15 tusen billetter på skyttelbussen hvert år.

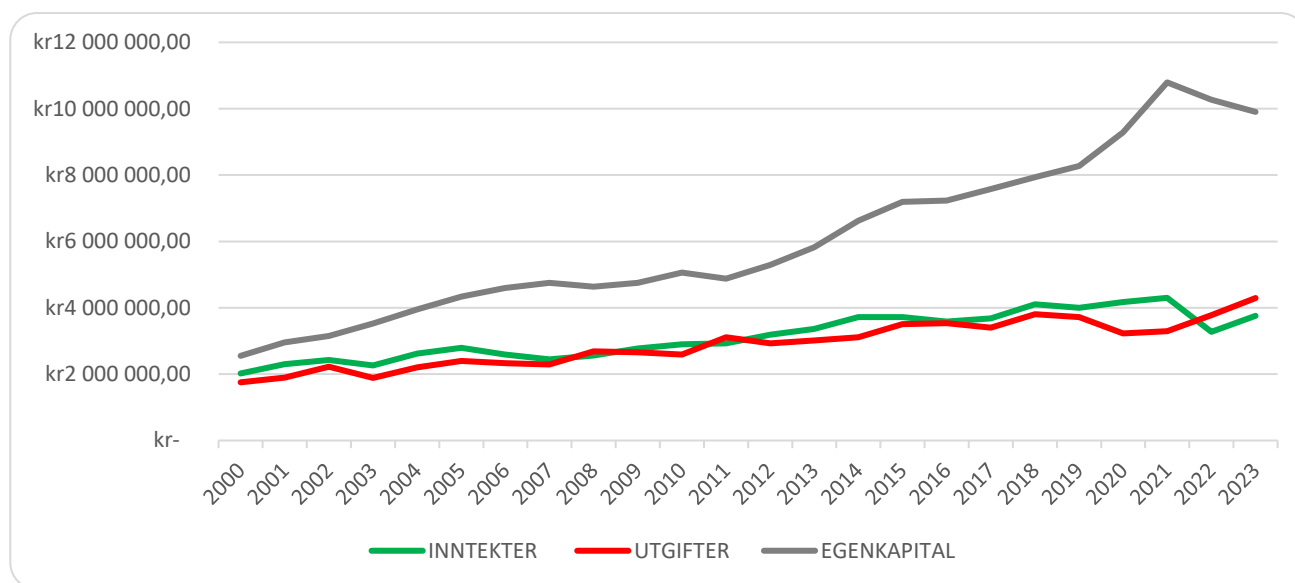
Lesja fjellstyre, Dovre fjellstyre og Jora beitelag har krevd erstatning fra staten for vern av det tidligere skytefeltet. De saksøkte ble tilkjent erstatning i tingretten i 2020. Avgjørelsen ble påklaget av staten og partene måtte inn for overskjønnsretten i 2021. Lagmannsretten tilkjente Jora beitelag noe erstatning for vanskliggjøring av tilsyn og sanking. Fjellstyrene fikk ikke tilkjent erstatning for sine ulemper som følge av vernet.



## 20 Økonomi og regnskap

Fjellstyrets inntekter var på kr 3 757 615 (3 274 563), og utgiftene kr 4 294 046 (3 775 287). Resultatet ble et underskudd på kr 446 212 (466 007) inkludert kapitalinntekter.

Reduksjon i inntekter og underbudsjettering av refusjonsberettigede timer er hovedårsaken til årets resultat. Villreinkvotene i Snøhetta ble redusert og rypejakta ble avlyst. I tillegg virket været inn på salg av hytteovernatting og fiskekort. Økonomien i fjellstyret vurderes fortsatt som god, men med økte lønnskostnader til tre fulltidsansatte personer er vi nå enda mer avhengig av stabile inntekter på jakt, fiske og hytteleie, samt refusjonsmidler over statsbudsjettet.



**Figur 28.** Utvikling i inntekter, utgifter og egenkapital.

Figur 28 gir en oversikt over fjellstyrets inntekter, utgifter og egenkapital fra 2000. Mye av egenkapitalen er bundet opp i hytter og aktivert driftsløsøre og er ikke likvide midler.

### 20.1 Tilskudd fra fjellkassa

En bra egenkapital sammen med en stabil økonomi gjør det mulig å bidra i lokalsamfunnet, med blant annet økonomisk støtte.

Lesja fjellstyre ga totalt kr 72 300 (95 850) i støtte til næringsformål, allmenntilretteleggelse og rekutteringstiltak i 2023 (tabell 3). I tillegg har fjellstyret bidratt med instruktører og med administrasjon.

**Tabell 3.** Tilskudd fra fjellkassa til næringsformål, allmennyttige formål og rekrutteringstiltak i 2023.

NÆRINGSFORMÅL		
Søker	Formål	Tilskudd
Lesja beitesamlag	Drift av beitsamlaget	kr 30 000,00
<b>Sum</b>		<b>kr 30 000,00</b>
ALLMENNYTTIGE FORMÅL		
Søker	Formål	Tilskudd
Wenche Holløkken og Arve Tordhol	Innkjøp av treningsdresser til psykisk utviklingshemmede i Lesja og Dovre kommune.	kr 6 725,00
Kjøremsgrende Grendelag	Vedlikehold av stier og skilt samt innkjøp av køller og pucker.	kr 6 725,00
DNT Gudbrandsdalen	Stolpejakt i Lesja sommeren 2023	kr 6 725,00
Lesja jeger- og fiskerforening	Innkjøp av ny leirduekaster	kr 6 725,00
Lesja skytterlag	Premie til stevne	kr 1 500,00
<b>Sum</b>		<b>kr 28 400,00</b>
GRATISKORT VILLREINJAKT		
I samarbeid med	Formål	Tilskudd
Lesja skule	Jaktkort villrein	kr 5 300,00
Dombås fjellskole	Kalvekort	kr 1 600,00
Førstegangsjegere i Lesja	Gratis villreinkort – fritt dyr	kr 3 500,00
Gudbrandsdal elghundklubb	Halve verdien på jaktkort på fritt dyr	kr 3 500,00
<b>Sum</b>		<b>kr 13 900,00</b>
<b>SUM TILSKUDD</b>		<b>kr 72 300,00</b>



## Vedlegg 1

**Tabell 1.1.** Fjellstyrets hytter, buer, naust og båter.

<b>DALSIDA STATSALLMENNING</b>		
STED	BU/BÅT/NAUST	BÅT
Aursjøen v/ Grynningen	<b>Grynningslibue</b>	Vinstra 15"
Aursjøen v/ Gåsbu	<b>Gåsbughytta</b>	Vinstra 15"
Flisarvatnet	Båt (Haujehytta)	Vinstra 14"
Grøndøl	<b>Svånåbue</b>	-
Gåsbug	4 utleienaust	-
Kjelsungskardet	<b>Skardbug</b>	-
Langtjønn	<b>Langtjønnbug</b>	Vinstra 14"
Langtjønn v/Skageosen	Båt	Pioner 8"
Langvatnet	<b>Langvatnbug</b>	Vinstra 14"
Lesjøen	<b>Lesjøbug</b>	Paijan 471
Lesjøen	<b>Oppsynsbug</b>	-
Midtre Langvasstjønn	Naust	Robuster 12"
Midtre Salhøtjønn	Båt	Pioner 10"
Mjogsjøen	Båt og garnkasse	Kaisla
Naustvike	6 utleienaust	-
Nysetra	<b>Haujehytta</b>	Ved Flisarvatnet
Skredalægret	<b>Skredalægterbug</b>	-
Storsvartdalsvatnet	Båt og garnkasse	Kaisla
<b>Svartdalslia</b>	<b>Svartdalslibue</b>	-
Svinsarmyra	<b>Fiskedambue</b>	-
Søre Miutjønn	Båt og garnkasse	Pioner 10"
Søre Salhøtjønn	<b>Salhøtjønnbug</b>	Paijan 471
Trolltjønn ved Langvatnet	Båt	Vinstra 14"
Trughammartjønn	Båt	Pioner 8"
Vangstjønn (Hårrtjønn)	<b>Vangstjønnbug</b>	Rana 14"
Vangsvatnet	Naust	Paijan 471
Øvre Lustjønn	Båt	Alufish
Øvre Ylsbottvatnet	Båt og garnkasse	Alufish
<b>LORDALEN STATSALLMENNING</b>		
STED	BU/BÅT/NAUST	BÅT
Lordalen v/Nysetra	<b>Lordalshytta</b>	-
Lordalen v/Saustad	<b>Saustadbug</b>	-
Lordalen v/Slettmoen	<b>Slettmohytta</b>	-
Lordalen v/Søre Berget	<b>Bergebug</b>	-
Nordre Grønvatnet	<b>Nordre Grønvassbug</b>	Paijan 471
Skurveostjønnene	<b>Skurveosbug</b>	Vinstra 14"
Storhøtjønn	Naust	Vinstra 14"
Storvatnet	<b>Storvatnbug</b>	Vinstra 14"
Søre Grønvatnet	(LJFFs Grønbug)	Pioner 8"

**Tabell 1.2.** Fjellstyrets camping- og rasteplasser.

Dalsida statsallmenning		Lordalen statsallmenning
Camping	Rasteplass	Camping
Nysetre	Reindølsbrue	Slettmoen
Reindøl	Nysetre	Ruste/Nybrue
Gåsbu	Skamsdalen	Kvannbekkmyre
Naustvike	Dyratjønn	Nordstøl
	Kvithøgde	
	Gåsbue	
	Kvitkrysset	
	Grøven	

**Tabell 1.3.** Fjellstyrets utedoer som ikke står i tilknytning til bu/hytte.

Dalsida statsallmenning	Lordalen statsallmenning
Reindølsbrue	Slettmoan
Svartdalslie	Nybrue/Ruste
Myrin	Kvannbekkmyre
Nysetercampingen	Nordstøl
Nyseterbrue	
Parkeringa ved Skamsdalssetrin	
Dyratjønn	
Flisarvatnet	
Sjongsosen	
Gåsbucampingen	
Parkeringa ved Merre	
Utleienaustene ved Gåsbu	
Utleienaustene ved Naustvike	
Naustvikcampingen	



## Vedlegg 2 – Tabeller

**Tabell A.** Utleiedøgn for Lesja fjellstyres buer de siste 5 årene.

Hytter	2023			2022			2021			2020			2019		
	Tot.	I.B.	U.B.	Tot.	I.B.	U.B.	Tot.	I.B.	U.B.	Tot.	I.B.	U.B.	Tot.	I.B.	U.B.
<u>Gåsbuhytta</u>	69	6	63	60	0	60	86	7	79	92	2	90	76	1	75
<u>Grynningslibu</u>	40	5	35	38	3	35	48	2	46	64	1	63	65	0	65
<u>Grønvassbu</u>	36	9	27	31	4	27	29	6	23	30	7	23	35	12	23
<u>Langtjønnbu</u>	30	4	26	46	3	43	45	4	41	50	8	42	33	4	29
<u>Langvassbu</u>	41	14	27	49	13	36	54	30	24	65	20	45	58	20	38
<u>Salhøtjønnbu</u>	50	9	41	54	9	45	57	7	50	57	0	57	57	4	53
<u>Skredalegerbu</u>	57	9	48	66	17	49	68	22	46	59	9	50	57	6	51
<u>Storvassbu</u>	42	9	33	26	7	19	24	5	19	28	8	20	29	9	20
<u>Skurveosbu</u>	32	4	28	21	2	19	52	9	43	37	5	32	17	0	17
<u>Vanstjønnbu</u>	44	5	39	55	0	55	58	3	55	67	6	61	48	7	41
<u>Haujehytta</u>	87	7	80	97	4	93	120	17	103	101	3	98	106	9	97
<u>Lordalshytta</u>	35	0	35	76	2	74	77	0	77	83	0	83	60	2	58
<u>Lesjøbu</u>	67	10	57	69	15	54	89	19	70	86	13	73	93	13	80
<u>Svartdalslibu</u>	Ikke utleid			Ikke utleid			Ikke utleid			Ikke utleid			Ikke utleid		
<u>Slettmohytta</u>	41	0	41	46	1	45	33	0	33	44	0	44	46	0	46
<b>Totalt</b>	<b>671</b>	<b>91</b>	<b>580</b>	<b>734</b>	<b>80</b>	<b>654</b>	<b>840</b>	<b>131</b>	<b>709</b>	<b>863</b>	<b>82</b>	<b>781</b>	<b>780</b>	<b>87</b>	<b>693</b>

**Tabell B.** Kvote, fellingsresultat og fellingsprosent for villrein i Snøhetta i perioden 2006-2023.

År	Lesja fjellstyre Dalsida Øst			Lesja fjellstyre Dalsida Vest			Lesja (alle felt) Snøhetta			Hele Snøhetta		
	Kvote	Felt	F- %	Kvote	Felt	F- %	Kvote	Felt	F- %	Kvote	Felt	F- %
2005	235	140	60 %	95	39	41,1 %						
2006	235	126	54 %	19	7	36,8 %	265	140	53 %	980	551	56,22 %
2007	196	71	36 %	19	0	0,0 %	226	71	31 %	830	342	41,20 %
2008	196	116	59 %	19	3	15,8 %	226	123	54 %	830	393	47,35 %
2009	196	103	53 %	21	8	38,1 %	229	118	52 %	840	383	45,60 %
2010	209	114	55 %	33	19	57,6 %	261	138	53 %	940	499	53,09 %
2011	222	100	45 %	33	11	33,3 %	274	121	44 %	990	414	41,82 %
2012	287	88	31 %	33	9	27,3 %	339	97	29 %	1240	425	34,27 %
2013	339	130	38 %	33	14	42,4 %	392	151	39 %	1 440	692	48,06 %
2014	366	229	63 %	42	15	35,7 %	433	254	59 %	1 580	852	53,92 %
2015	393	163	41 %	42	18	42,9 %	460	192	42 %	1679	774	46,10 %
2016	288	143	50 %	42	26	61,9 %	354	182	51 %	1280	647	50,55 %
2017	262	136	52 %	51	18	35,3 %	337	166	49 %	1200	620	51,67 %
2018	247	138	56 %	95	45	47,4 %	395	212	54 %	1350	606	44,89 %
2019	262	145	55 %	95	38	40,0 %	410	218	53 %	1401	589	42,04 %
2020	335	145	43 %	111	34	30,6 %	514	205	40 %	1750	720	41,14 %
2021	301	94	31 %	71	23	32,4 %	411	134	33 %	1151	491	42,66 %
2022	196	111	57 %	35	9	25,7 %	251	124	49 %	750	339	45,20 %
2023	131	49	37 %	19	2	10,5 %	161	54	34 %	500	227	45,40 %

**Tabell C.** Kvote, fellingsresultat og fellingsprosent for villrein i Reinheimen i perioden 2006-2023.

År	Lesja fjellstyre Reinheimen			Lesja (alle felt) Reinheimen				Hele Reinheimen		
	Kvote	Felt	F- %	År	Kvote	Felt	F- %	Kvote	Felt	F- %
2006				2006	265	168	63,4 %	828	511	61,7 %
2007	200	109	55 %	2007	291	161	55,3 %	909	507	55,8 %
2008	158	100	63 %	2008	230	142	61,7 %	722	479	66,3 %
2009	140	99	71 %	2009	204	144	70,6 %	648	444	68,5 %
2010	140	108	77 %	2010	204	158	77,5 %	649	456	70,3 %
2011	132	55	42 %	2011	193	74	38,3 %	605	356	58,8 %
2012	152	65	43 %	2012	223	94	42,2 %	699	373	53,4 %
2013	147	84	57 %	2013	217	126	58,1 %	675	472	69,9 %
2014	152	113	74 %	2014	224	173	77,2 %	700	517	73,9 %
2015	152	91	60 %	2015	224	134	59,8 %	700	374	53,4 %
2016	157	89	57 %	2016	232	136	58,6 %	725	512	70,6 %
2017	146	73	50 %	2017	216	105	48,6 %	675	368	54,5 %
2018	196	114	58 %	2018	290	177	61,0 %	900	663	73,7 %
2019	152	86	57 %	2019	224	131	58,5 %	700	509	72,7 %
2020	108	49	45 %	2020	160	76	47,5 %	500	290	58,0 %
2021	176	120	68 %	2021	259	185	71,4 %	800	570	71,3 %
2022	176	79	45 %	2022	259	125	48,0 %	800	465	58,0 %
2023	211	118	56 %	2023	309	190	61,5 %	950	638	67,2 %

**Tabell D.** Grunnkvote og felte elg 2005-2023. Kvote = grunnkvote + tildelte tilleggsdyr.

År	Dalsida			Lordalen			Sum		
	Kvote	Felt	F %	Kvote	Felt	F %	Kvote	Felt	F %
2005	3	2	67 %	4	2	50 %	7	4	57 %
2006	3	3	100 %	4	3	75 %	7	6	86 %
2007	3	3	100 %	4	2	50 %	7	5	71 %
2008	3	2	67 %	4	3	75 %	7	5	71 %
2009	5	4	80 %	6	4	67 %	11	8	73 %
2010	4	3	75 %	6	1	17 %	10	4	40 %
2011	4	4	100 %	6	4	67 %	10	8	80 %
2012	4	4	100 %	8	6	75 %	12	10	83 %
2013	5	4	80 %	5	4	80 %	10	8	80 %
2014	5	4	80 %	5	4	80 %	10	8	80 %
2015	5	4	80 %	5	2	40 %	10	6	60 %
2016	4	3	75 %	5	3	60 %	9	6	67 %
2017	4	4	100 %	4	3	75 %	10	7	70 %
2018	6	5	83 %	6	2	33 %	12	7	58 %
2019	4	3	75 %	5	1	20 %	9	4	44 %
2020	6	6	100 %	4	3	75 %	10	9	90 %
2021	6	5	83 %	5	2	40 %	11	7	64 %



2022	4	4	100%	4	1	25%	8	5	62%
2023	4	4	100%	4	3	75%	8	7	87,5%

**Tabell E. Grunnkvote og felte hjort 2005-2023. Kvote = grunnkvote + tildelte tilleggsdyr.**

År	Dalsida			Lordalen			Sum		
	Kvote	Felt	F %	Kvote	Felt	F %	Kvote	Felt	F %
2005	4	0	0 %	8	3	38 %	12	3	25 %
2006	4	1	25 %	6	0	0 %	10	1	10 %
2007	4	1	25 %	6	3	50 %	10	4	40 %
2008	4	0	0 %	8	6	75 %	11	6	55 %
2009	5	2	40 %	9	6	67 %	14	8	57 %
2010	4	2	50 %	6	3	50 %	10	5	50 %
2011	4	3	75 %	6	0	0 %	10	3	30 %
2012	5	2	40 %	7	1	14 %	12	3	25 %
2013	5	4	80 %	8	1	13 %	13	5	38 %
2014	6	4	67 %	9	2	22 %	15	6	40 %
2015	4	2	50 %	9	1	11 %	13	3	23 %
2016	5	3	60 %	9	4	44 %	14	7	50 %
2017	3	2	67 %	7	5	71 %	10	7	70 %
2018	6	5	83 %	9	4	44 %	15	9	60 %
2019	12	10	83 %	13	9	69 %	25	19	76 %
2020	7	7	100 %	11	5	45 %	18	12	67 %
2021	6	5	83 %	9	2	22 %	15	8	47 %
2022	7	7	100%	10	9	90%	17	16	94%
2023	5	5	100%	10	10	100%	15	15	100%

**Tabell F. Fordeling av jaktfelt og grunnkvoter siste 5 år.**

		2019	2020	2021	2022	2023	Sum	%
<b>Innenb.</b>	Antall jaktfelt	2	2	2	2	<b>2</b>		<b>Innenbygds</b>
	Antall elg	6	5	6	5	<b>5</b>	<b>28</b>	<b>70 %</b>
	Antall hjort	7	9	8	8	<b>8</b>	<b>39</b>	<b>57 %</b>
<b>Utenb.</b>	Antall jaktfelt	2	2	2	2	<b>2</b>		<b>Utenbygds</b>
	Antall elg	3	2	2	2	<b>2</b>	<b>12</b>	<b>30 %</b>
	Antall hjort	6	6	6	6	<b>6</b>	<b>30</b>	<b>43 %</b>



**Tabell G.** Takseringsresultat for Lirype i Dalsida og Lordalen statsallmenninger 2013-2023.

Område	Tetthet - Ryper / km2 90% sikkerhet											
	2013	2014	2015	2016	2017	2018	2019	2020	2021	2022	2023	Snitt
Dalsida	16,0	15,0	10,5	12,9	13,1	24,5	19,6	30,6	18,3	13,3	7,8	<b>16,5</b>
Lordalen	15,0	13,0	8,0	14,3	24,7	26,9	27,8	27,8	24,0	9,5	10,0	<b>18,3</b>
<b>Samlet</b>	<b>15,0</b>	<b>14,0</b>	<b>9,2</b>	<b>13,6</b>	<b>18,9</b>	<b>25,7</b>	<b>23,7</b>	<b>26,8</b>	<b>21,2</b>	<b>11,4</b>	<b>8,9</b>	<b>17,1</b>
Område	Produksjon - Antall kyllinger/2 voksne											
	2013	2014	2015	2016	2017	2018	2019	2020	2021	2022	2023	Snitt
Dalsida	5,5	5,4	2,8	4,0	3,5	6,9	2,9	3,8	3,5	2,9	1,0	<b>3,8</b>
Lordalen	5,4	5,2	3,3	3,9	4,0	4,1	2,8	4,4	3,1	2,0	2,1	<b>3,7</b>
<b>Samlet</b>	<b>5,4</b>	<b>5,3</b>	<b>3,0</b>	<b>3,9</b>	<b>3,7</b>	<b>5,6</b>	<b>2,9</b>	<b>4,0</b>	<b>3,3</b>	<b>2,6</b>	<b>1,3</b>	<b>3,7</b>
Område	Antall ryper observert under taksering											
	2013	2014	2015	2016	2017	2018	2019	2020	2021	2022	2023	Snitt
Dalsida	326	257	194	137	261	611	295	279	258	183	115	<b>265</b>
Lordalen	145	115	95	148	248	351	233	168	174	75	73	<b>166</b>
<b>Samlet</b>	<b>471</b>	<b>372</b>	<b>289</b>	<b>285</b>	<b>509</b>	<b>962</b>	<b>528</b>	<b>447</b>	<b>432</b>	<b>258</b>	<b>188</b>	<b>483</b>
Område	Tetthet - voksen fugl / km2 (stamfugl)											
	2013	2014	2015	2016	2017	2018	2019	2020	2021	2022	2023	Snitt
Dalsida			4,2	4,4	4,9	5,5	7,8	10,9	6,8	5,9	5,7	<b>6,2</b>
Lordalen			3,2	4,7	8,2	8,9	11,4	7,4	9,5	4,8	5,0	<b>7,0</b>
<b>Samlet</b>			<b>3,7</b>	<b>4,5</b>	<b>6,6</b>	<b>7,2</b>	<b>9,6</b>	<b>9,2</b>	<b>8,1</b>	<b>5,3</b>	<b>5,3</b>	<b>6,6</b>



**Tabell H.** Fellingsresultat (rapportert og beregnet) i perioden 2013-2023 for artene lirype, fjellrype orrfugl og hare i Lordalen og Dalsida statsallmenninger.

År		2013	2014	2015	2016	2017	2018	2019	2020	2021	2022	2023
Rapportert	Ant. kort utstedt *	312	342	279	280	310	439	328	374	347	220	33
	Ant. rapporter	221	227	190	137	203	228	230	157	301	151	16
	Svarprosent	71 %	66 %	68 %	49 %	65 %	52 %	70 %	42 %	87 %	69 %	48 %
	Jaktdager	686	680	596	413	573	577	584	503	843	511	28
	Felte liryper	237	211	187	194	228	317	330	299	375	125	0
	Felte fjellryper	150	96	107	120	114	121	115	83	132	46	0
	<b>Felte ryper totalt</b>	<b>387</b>	<b>307</b>	<b>294</b>	<b>314</b>	<b>342</b>	<b>438</b>	<b>445</b>	<b>382</b>	<b>507</b>	<b>171</b>	<b>0</b>
	Felt rype/rapp.	1,8	1,4	1,5	2,3	1,7	1,9	1,9	2,4	1,7	1,1	0
	Felt rype pr dag	0,6	0,5	0,5	0,8	0,6	0,8	0,8	0,8	0,6	0,3	0
	Felte orrfugl	2	0	2	1	0	1	1	3	2	1	0
	Felte harer	6	5	16	10	8	10	6	4	5	9	7
	<b>Felte totalt</b>	<b>395</b>	<b>312</b>	<b>312</b>	<b>325</b>	<b>350</b>	<b>449</b>	<b>452</b>	<b>389</b>	<b>514</b>	<b>181</b>	<b>7</b>
	Felt vilt /rapp.	1,8	1,4	1,6	2,4	1,7	2,0	2,0	2,5	1,7	1,2	0,4
Beregnet	Jaktdager	968	1024	875	844	875	1111	833	1198	972	745	58
	Felte liryper	335	318	275	396	348	610	471	712	432	182	0
	Felte fjellryper	212	145	157	245	174	233	164	198	152	67	0
	<b>Felt ryper totalt</b>	<b>546</b>	<b>463</b>	<b>410</b>	<b>642</b>	<b>522</b>	<b>843</b>	<b>635</b>	<b>910</b>	<b>584</b>	<b>249</b>	<b>0</b>
	Felt orrfugl	3	0	3	2	0	2	1	7	2	1	0
	Felt hare	8	8	23	20	12	19	9	10	6	13	14

\*) Ikke inkludert rovviltkort og andejaktkort, inkludert gratiskort

$$\text{Jaktdager (beregnet)} = \frac{\text{antall jaktdager (rapportert)} \times \text{antall solgte kort (rapportert)}}{\text{antall rapporter}}$$

$$\text{Felt [art] (beregnet)} = \frac{\text{antall felte[art] (rapportert)} \times \text{jaktdager(beregnet)}}{\text{antall jaktdager (rapportert)}}$$



## Vedlegg 3 – Priser 2023

### Utleie

Hytter	Leiepris	
Haujehytta, Lordalshytta, Lesjøbue	kr 650,00	/døgn
Gåsbuhytta, Slettmohytta, Skredalegeret, Vangstjønnbu, Langvassbu	kr 600,00	/døgn
Salhøtjønnbu, Langtjønnbu, Storvassbu, Nordre Grønvassbu, Skurveosbue	kr 500,00	/døgn
Grynningslibu	kr 400,00	/døgn

<b>Naust</b>	kr 3 500,00	/år
--------------	-------------	-----

<b>Camping</b>	kr 750,00	/sesong
	kr 200,00	/døgn

<b>Båt</b>	kr 50,00	/døgn
------------	----------	-------

### Kortsalg

FISKE	Kortpris		Prisramme*
<b>Stang</b>	kr 80,00	/døgn	kr 110,00
	kr 115,00	/2 døgn	
	kr 170,00	/3 døgn	
	kr 250,00	/uke	kr 390,00
	kr 345,00	/sesong	kr 790,00
<b>Stang, oter og garn</b>	kr 130,00	/døgn	kr 220,00
	kr 210,00	/2 døgn	
	kr 245,00	/3 døgn	
	kr 290,00	/uke	kr 780,00
	kr 520,00	/sesong	kr 1 580,00

VILLREIN	Innenbygds	Utenbygds	Prisramme*
Fritt dyr	kr 3 500,00	kr 7 000,00	kr 7 310,00
Kluftbukk	kr 2 750,00	kr 5 500,00	kr 5 740,00
Bukk u/50 kg	kr 2 750,00	kr 5 500,00	kr 5 740,00
Simle / ungdyr	kr 1 850,00	kr 3 700,00	kr 3 830,00
Kalv	kr 800,00	kr 1 600,00	kr 1 800,00

ELG/HJORT	Grunnavgift	Kilospris
Elg	kr 3 100,00	kr 70,00
Hjort	kr 1 500,00	kr 70,00



<b>RÅDYR</b>	Pris pr kort
Bukk (10.08-24.09) / fritt dyr (25.09-23.12)	kr 500,00
Fritt dyr i perioden 25.09-23.12	kr 400,00
Tilleggsavgift jaktlag (pr. ekstra jeger)	kr 200,00

<b>SMÅVILT</b>	Kortpris		
<b>Utenbygdsboende før 10.10.</b>	Med hund	Uten hund	Prisramme*
1. periode (20.09.-24.09.)		kr 1 000,00	kr 1 130,00
2. periode (25.09.-29.10.)	kr 1 100,00	kr 1 000,00	kr 1 130,00
3. periode (30.09.-04.10.)	kr 1 100,00	kr 1 000,00	kr 1 130,00
4. periode (05.10.-09.10.)	kr 1 100,00	kr 1 000,00	kr 1 130,00
<b>Utenbygdsboende fra 10.10.</b>	Med hund	Uten hund	Prisramme*
1 døgn	kr 280,00	kr 220,00	kr 280,00
Ukekort	kr 1 100,00	kr 1 000,00	kr 1 580,00
Sesong	kr 1 600,00	kr 1 400,00	kr 2 590,00
<b>Innenbygdsboende fra 15.09</b>	Med hund	Uten hund	Prisramme*
1 døgn	kr 140,00	kr 110,00	kr 280,00
Ukekort	kr 550,00	kr 500,00	kr 1 580,00
Sesong	kr 800,00	kr 700,00	kr 2 590,00
<b>Snarefangst sesong - Innenbygdsboende</b>		kr 200,00	kr 2 590,00

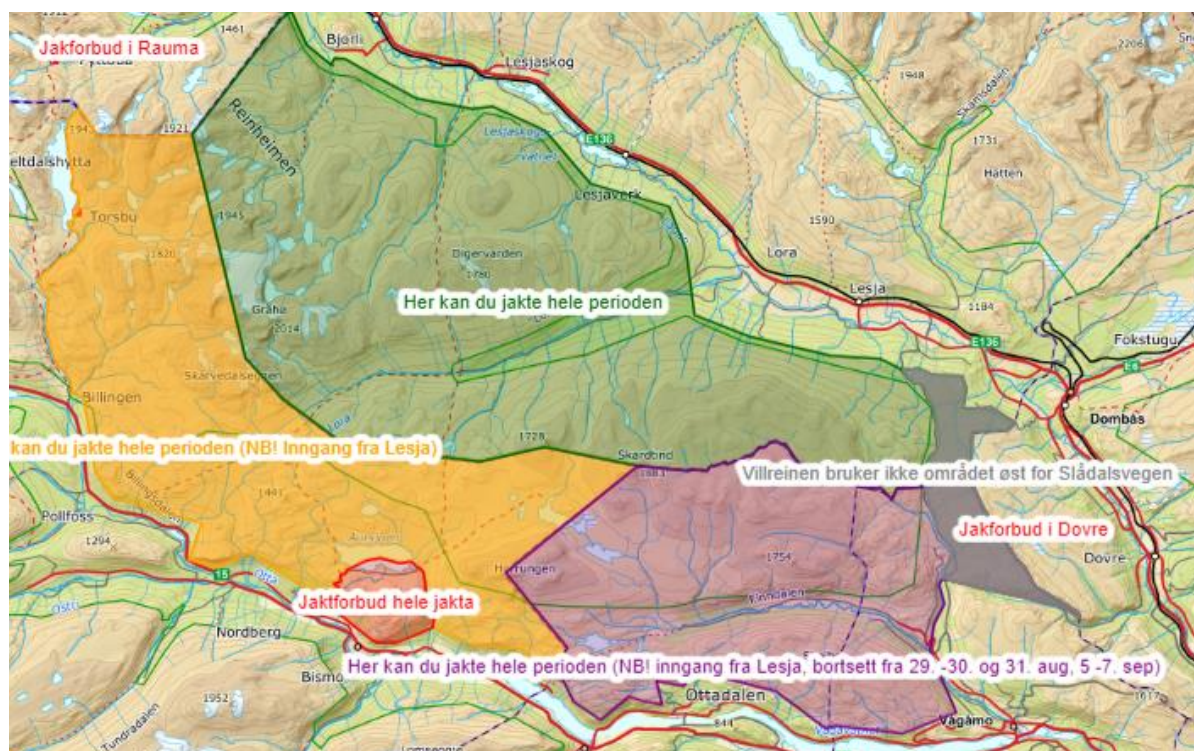
<b>Smårovilt/lisensjakt</b>	kr 0,00	/sesong
-----------------------------	---------	---------

<b>TRENINGSKORT - FUGLHUND</b>	Treningsavgift	
Treningsfelt Kvita	kr 100,00	/dag
Lordalen (etter jakta)	kr 100,00	/dag
Dalsida (etter jakta)	kr 100,00	/dag
Dalsida (etter jakta)	kr 100,00	/dag
Vest for Vangsåe (utleid til Lesja og Dovre fuglhundskole før jakta)	kr 100,00	/hund

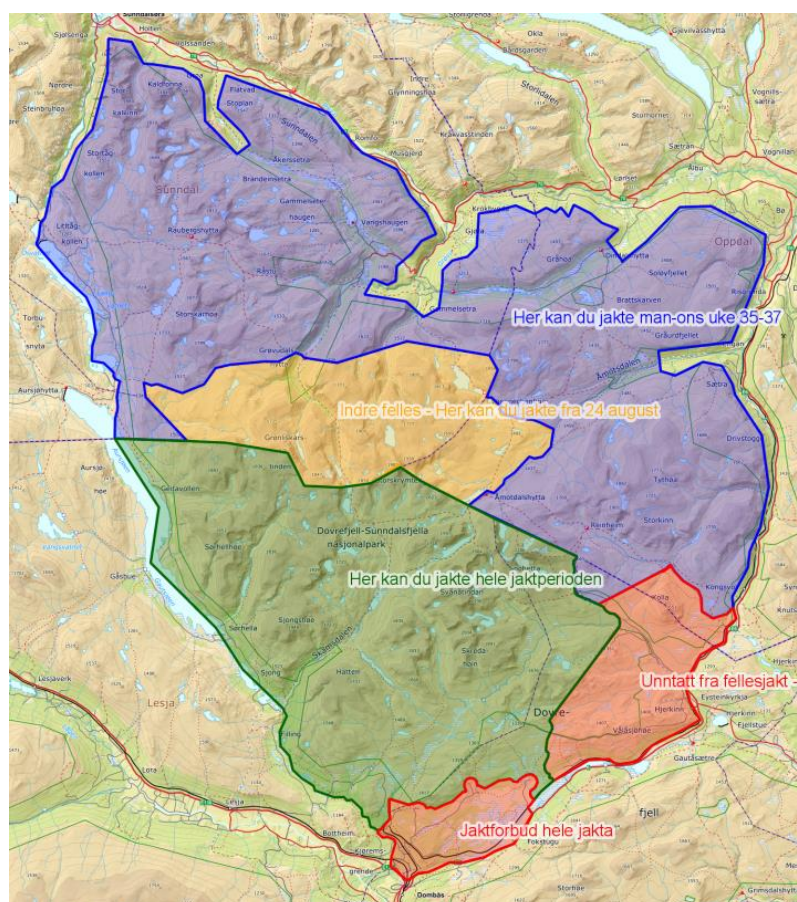
<b>SKUDDPREMIE/FANGSTOPPGAVE</b>	Skuddpremie	
Rødrev og mår	kr 500,00	/dyr
Røyskatt og mink	kr 250,00	/dyr
Ravn og kråke	kr 50,00	/dyr
Fangstoppgave garnfiske	kr 150,00	/rapport

**\*Prisramme gjeldende f.o.m. 12.03.2021 (§§ 13-18, Forskrift om jakt, felling, fangst og fiske i statsallmenning).**

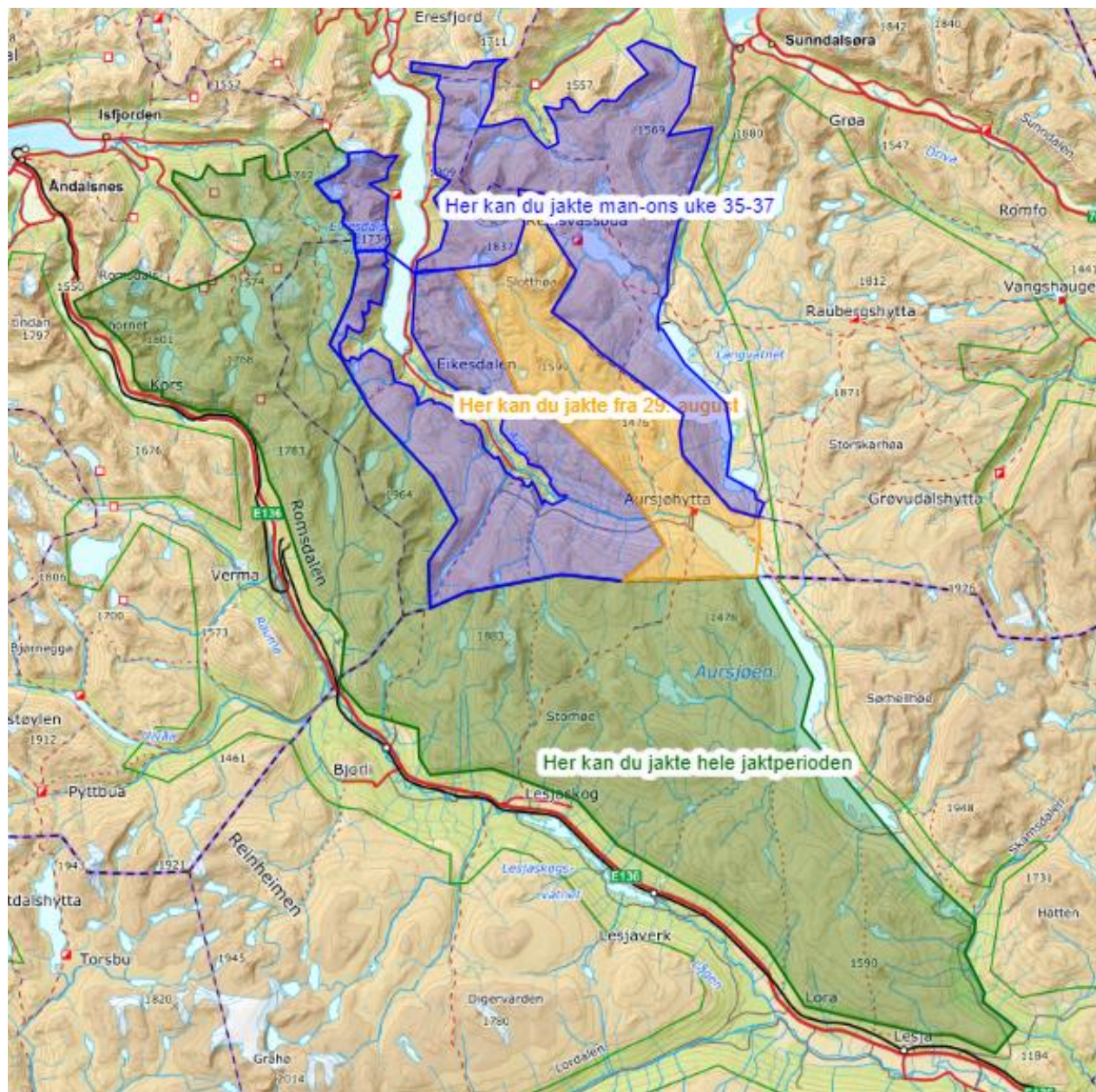
## Vedlegg 4 – Kart



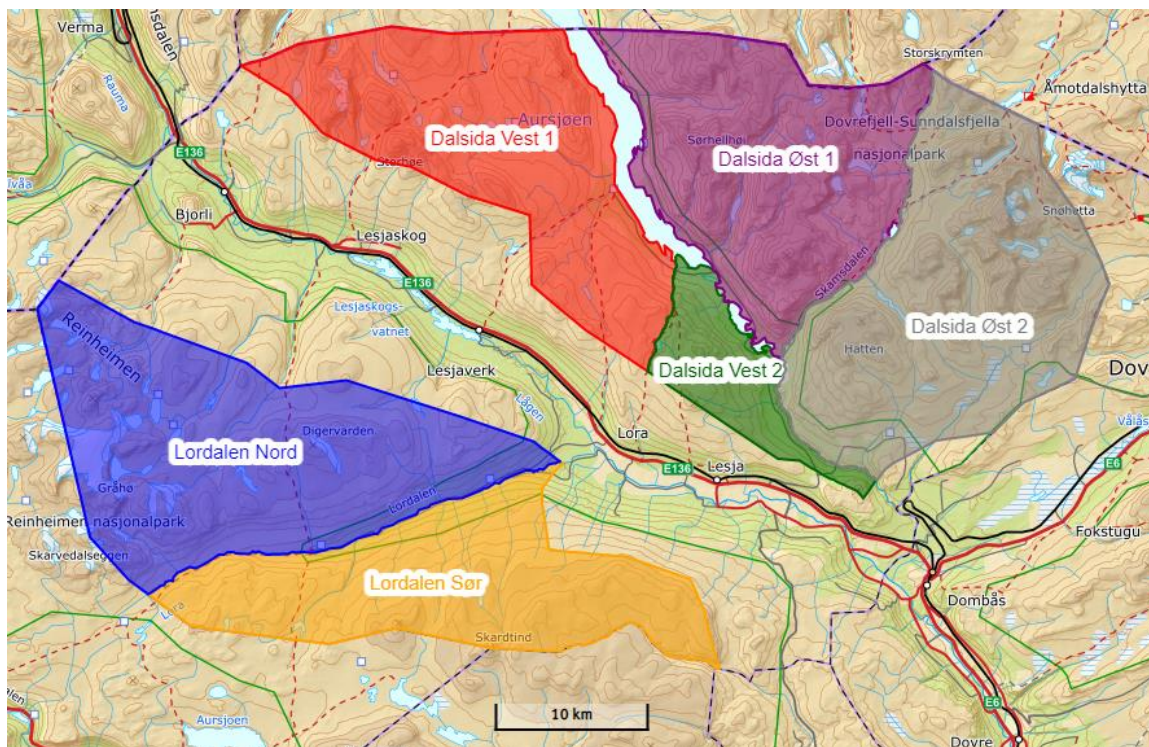
**Kart 1.** Jaktområdet for villreinjegere i Reinheimen 2023.



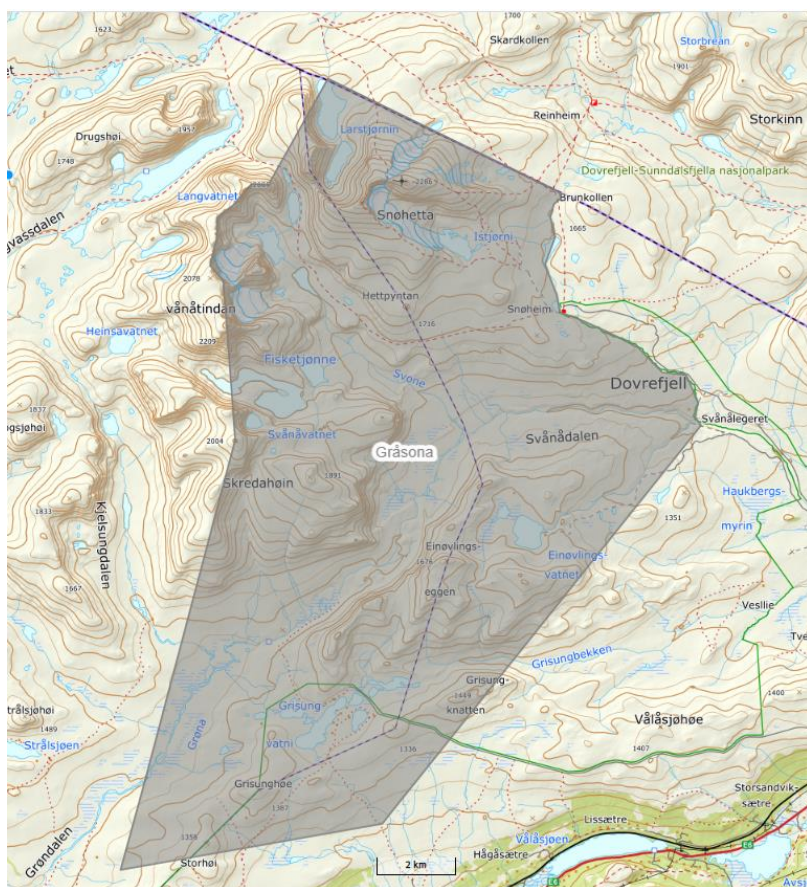
**Kart 2.** Jaktområdet for villreinjegere med Lesja-kort i Snøhetta Øst i 2023 (Bakgrunnskart: [norgeskart.no](http://norgeskart.no)).



**Kart 3.** Jaktområde for villreinjegere med Lesja-kort i Snøhetta Vest i 2023 (Bakgrunnskart: [norgeskart.no](http://norgeskart.no)).



**Kart 4.** Jaktfeltinndeling småviltjakt. Ingen jakt i 2023 (Bakgrunnskart: [norgeskart.no](http://norgeskart.no)).



**Kart 5.** Uavklart grenseforhold mellom Dalsida statsallmenning og Dovrefjell statsallmenning. Området forvaltes etter «Gråsonavtalen» (Bakgrunnskart: [norgeskart.no](http://norgeskart.no)).