



MØTEBOK FOR LESJA FJELLSTYRE

MØTEDATO	MØTESTED	MEDLEMMER/VARAMEDLEMMER
08.09.2022	Lesja kommunehus	Liv Klara Enstad (leder) Bjørn Magnus Tordhol (nestleder) Per Inge Skotte Jo Mosenden Ole Martin Lusæter
SAKSBEHANDLERE:		Elise Lyftingsmo Robin Danielsen Langemyr

Saksliste:

SAK 35/2022	UTTALE – OPPRYDDING AV BRANNTOMT OG ETABLERING AV MIDLERTIDIG VEG – GID 156/1/82 (epost)
SAK 36/2022	FASTSETTING AV KVOTE FOR RYPE 2022
SAK 37/2022	UTTALE - PLAN FOR FRILUFTSLIVETS FERDSLSÅRER - LESJA KOMMUNE
SAK 38/2022	UTTALE - SØKNAD OM GARNKASSE VED DJUPTJØNNE I DALSIDA LANDSKAPSVERNOMRÅDE
SAK 39/2022	UTTALE - GJENOPPBYGGING AV HYTTE ETTER BRANN - GID 156/1/82
SAK 40/2022	REFERATSAKER

Lesja 09.09.2022

Liv Klara Enstad
Fjellstyreleder

Elise Lyftingsmo
Daglig leder/fjelloppsyn

MØTEBOK FOR LESJA FJELLSTYRE

MØTEDATO	MØTESTED	MEDLEMMER/VARAMEDLEMMER
06.07.2022	E-post	Liv Klara Enstad (leder) Bjørn Magnus Tordhol (nestleder) Per Inge Skotte Ole Martin Lusæter Jo Mosenden
SAK 35/2022	ARK.NR.: 362.1	SAKSBEHANDLER: Elise Lyftingsmo

UTTALE – OPPRYDDING AV BRANNTOMT OG ETABLERING AV MIDLERTIDIG VEG – GID 156/1/82

DOKUMENT:

04.07.2022	Lesja Kommune	Rivesøknad GID 156-1-82, Gåsbuvegen 849 - behandling av tiltaket etter fjellova
01.07.2022	Statskog	Veg ned til GID 3432/156/1/82

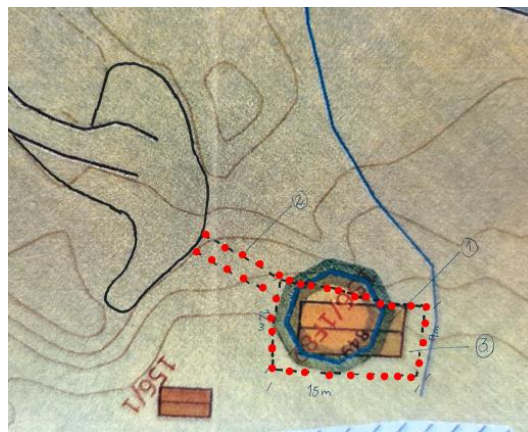
SAKSOPPLYSNINGER

Lesja Bulldozerlag søker om opprydding av branntomt, GID 156/1/82, tilhørende Mai-Britt Amundstad og Håvard Ingvaldsen, samt etablering av midlertidig veg i forbindelse med tiltaket. Det søkes samtidig om anleggning av gruspute for fremtidig bygging av hytte (egen byggesak kommer her). Dette for å spare tid i byggeprosessen, da det er kort byggesesong på Dalsida og tiltakshaver har tidsfrister i forhold til forsikring.

Utgraving/oppfylling blir litt mer enn akkurat avtrykke av den gamle hytta, da forsikringen krever isolasjon rundt murene. Avtrykket til dagens hytte var 13,5 x 7 m inklusiv terrasse.

Den 30.juni deltok saksbehandler fra Lesja fjellstyre på befaring på branntomta med hytteeier, Gjensidige Forsikring og Lesja Bulldozerlag.

Forutsatt at Lesja fjellstyre ikke har innvendinger jf. fjellova 12 gir Statskog grunneiers tillatelse til etablering av vei. Har fjellstyret innvendinger må saken vurderes på nytt av Statskog før arbeider iverksettes. Det noe uklart om det planlegges for permanent eller midlertidig vei. Skal veien være permanent vil Statskog sette som vilkår at denne skal fremstå som kjørespor når arbeider er avsluttet, dvs. det kan være grus i hjulspor men det skal legges til rette for etablering av vegetasjon mellom sporene.



SAKSBEHANDLINGSREGLER

Fjellstyret gir uttale til Statskog etter fjellova §12.

SAKSBEHANDLERS VURDERING

Oppryddingen er en nødvendighet, og bør skje så raskt som mulig, av hensyn til miljøet. Etablering av veg mellom eksisterende parkeringsplass og branntomt er den mest hensiktsmessige måten å få atkomst til branntomta, både for opprydding og gjenoppbygging av hytte. Anleggning av gruspute for fremtidig bygging av hytte er fornuftig for å redusere transport med tyngre kjøretøy inn/ut av fjellet.

Tiltaket vil ikke medføre vesentlig endring av bruksmønsteret, eller komme i konflikt med natur- eller landskaphensyn.

FORSLAG TIL VEDTAK

Lesja fjellstyre har ingen innvendinger mot opprydding av branntomt, anlegging av gruspute for fremtidig bygging av hytte, samt etablering av 15-20 m veg mellom parkeringsplass og branntomt på Gåsbu, Dalsida statsallmenning, GID 156/1/82.

VEDTAK

Vedtak som foreslått.

Vedtaket er enstemmig.

Vedtaket kan i henhold til forvaltningslovens § 28. påklages av alle med rettslig klageinteresse. Klagen må framsettes skriftlig og begrunnes. Den sendes Lesja fjellstyre, 2665 Lesja innen 3 uker fra kunngjøring av vedtaket.

Lesja, 06.07.2022

Elise Lyftingsmo

Daglig leder/fjelloppsyn

Rett utskrift: Statskog

Kopi: Lesja kommune

MØTEBOK FOR LESJA FJELLSTYRE

MØTEDATO	MØTESTED	MEDLEMMER/VARAMEDLEMMER
08.09.2022	Lesja kommunehus	Liv Klara Enstad (leder) Bjørn Magnus Tordhol (nestleder) Per Inge Skotte Ole Martin Lusæter Jo Mosenden
SAK 36/2022	ARK.NR.: 613.1	SAKSBEHANDLER: Robin Langemyr

FASTSETTING AV KVOTE FOR RYPE 2022

DOKUMENT:

10.03.2022 Lesja fjellstyre SAK 10/2022 – SMÅVILTJAKTA 2022

SAKSOPPLYSNINGER

I sak 10/2022 ble det vedtatt:

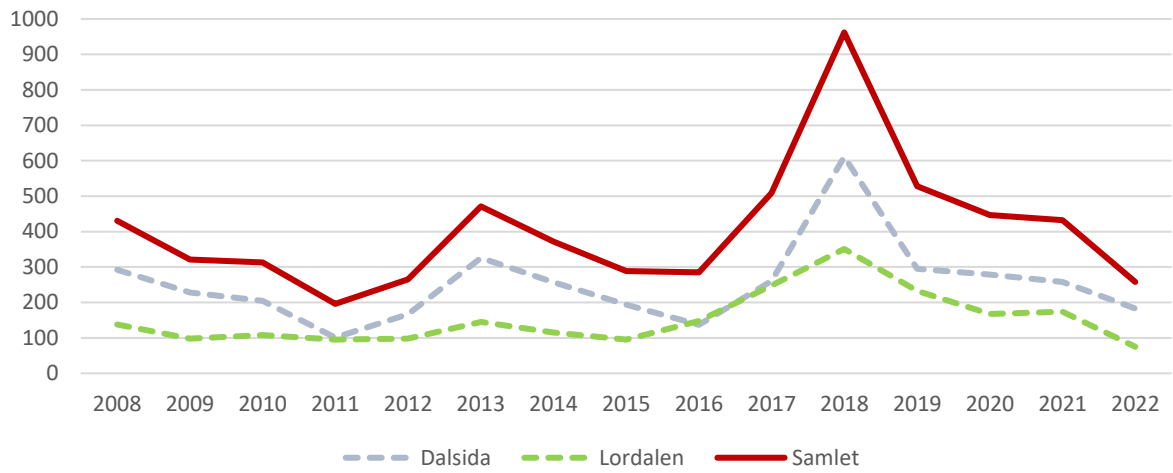
Med hjemmel i fjellova § 23 videreføres begrensninger for rypejakta i perioden fra 20. september til 9. oktober for utenbygdsboende med og uten hund, og for innenbygdsboende uten hund, med følgende endringer i antall kort:

Jaktfelt med hund, utenbygdsboende	Antall kort
Dalsida Vest 1	4
Dalsida Vest 2	4
Dalsida Øst 1	4
Dalsida Øst 2	4
Lordalen Nord	6
Lordalen Sør	6
Jaktfelt uten hund, utenbygdsboende	
Dalsida Vest	8
Dalsida Øst	10
Lordalen Nord	6
Lordalen Sør	6

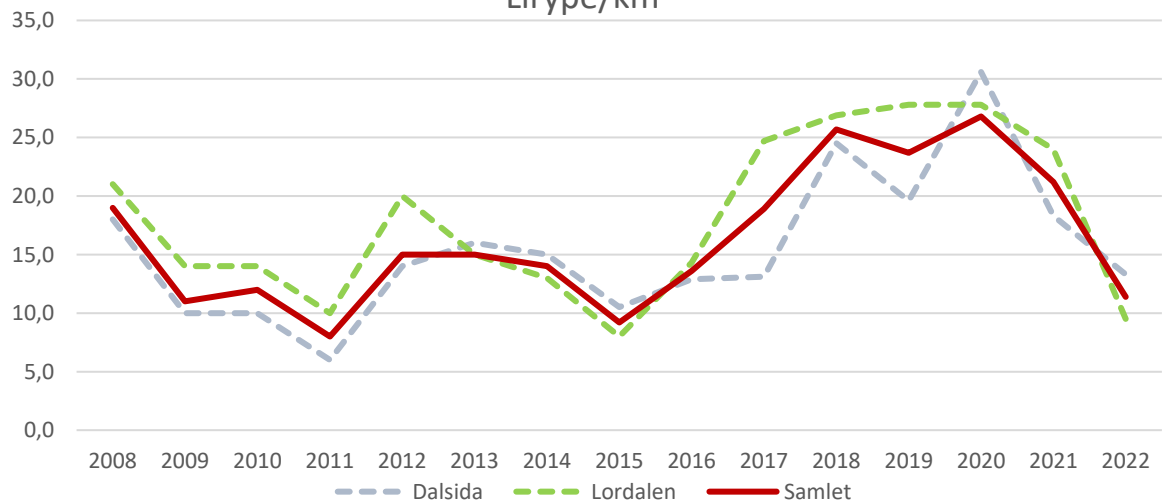
Kvoter settes etter at taksering er gjennomført. Åpning for eventuell jakt etter 10. oktober vurderes etter taksering.

Taksering er gjennomført med følgende resultat:

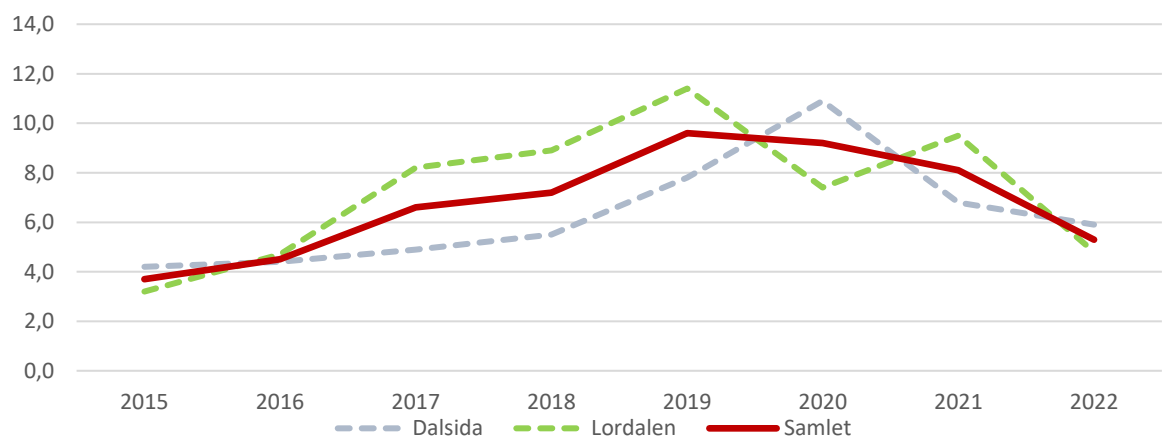
Antall ryper observert under taksering

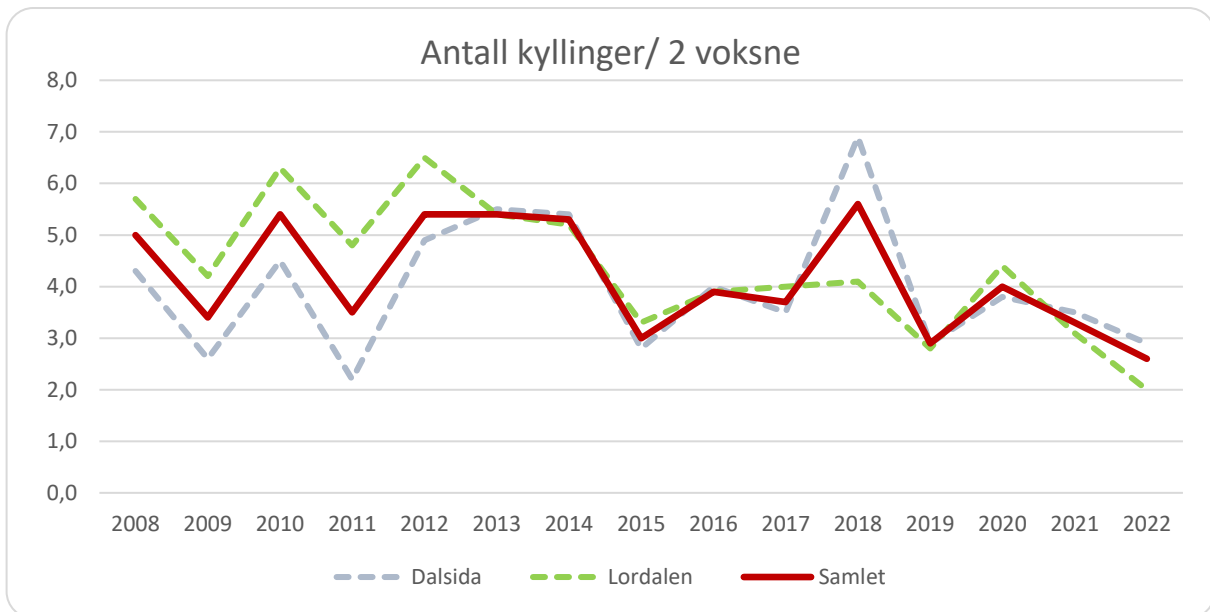


Lirype/km²



Tetthet voksen fugl/km²





SAKSBEHANDLINGSREGLER

I fjelloven § 23, 3. ledd, går det fram at:

Fjellstyret kan avgrense talet på vilt av ulike slag som nokon kan felle eller fange, og innskrenke tida, måten og området for jakta og fangsten.

I henhold til forskrift fastsatt av Statskog SF blir vedtak i slike typer saker gyldig en uke etter at det er kunngjort. Vedtaksforslaget må forhåndsvarsles en uke i forveien.

I § 23, 4. ledd, går det fram at:

Før fjellstyret gjer noko vedtak etter tredje stykket (3. ledd), skal kommunen uttale seg.

SAKSBEHANDLERS VURDERING

Årets kyllingproduksjon er enda lavere enn i 2021, og for Lordalen er det særlig dårlig i forhold til tidligere. Det er ikke observert mye smågnagere i Lesjafjellene, og dette kan ha hatt innvirkning på predasjon på rypekyllinger. Klimatiske forhold rundt klekketidspunkt så ut til å være tilfredsstillende nok, men de første ukene er kritiske for en rypekylling fra mange andre perspektiv også.

Tettheten av voksen fugl økte jevnt siden det ble gjort egne beregninger på dette fra 2015, men fra 2020 ble det registrert en nedgang, og årets tetthet er enda lavere enn fjorårets. Det ser ikke ut til at andel stamfugl har greid å ta seg opp etter 2019. For å bøte på dette bør en ha et begrenset uttak i høst. Det ble i sak 10/2022 redusert antall kort solgt i periodene for å være litt i framkant av en evt. dårlig rypehøst.

Fra taksørenes side er det meldt at 2022 slett ikke er noe bra rypeår, hverken for Dalsida eller Lordalen. Forholdene under taksering var varierende, men stort sett tilfredsstillende.

Årets resultat er dårligere enn fjoråret når det gjelder samlet tetthet av rype pr. km² – nær halvering. De siste årene har beregnet uttak holdt seg stabilt rundt 5%. Fra rypeforvaltningsprosjektet så ble det anbefalt å ikke ha et uttak høyere enn 15 %, samt at en bør vurdere fredning ved lavere

kyllingproduksjon enn 2,5. Ved en produksjon på 2,5 kyllinger eller høyere er det beregnet at bestanden vil holde seg stabil til neste år. For Lordalen har kyllingproduksjonen (2,0 kylling/par) falt under nivået som det fra forskningen og annen forvaltning anbefales å stenge for jakt.

På fjellrypa er det ikke gjort takseringer, men basert på egne og andres observasjoner virker det ikke til å være noe toppår for denne heller. Interessen for jakt på fjellrype er derimot nedadgående. I 2020 og 2021 ble det åpnet for jakt på fjellrype etter 1.november. Det var kun solgt noen få kort, men vi fikk gode tilbakemeldinger fra de som benyttet seg av tilbudet. Det anbefales derfor å fortsette jakt på fjellrype fra 1.november over 1200 moh., uten hund.

Det har de senere år vært åpnet for snarefangst for innenbygdsboende mellom 1. jan og 28.02. Det er svært få som benytter seg av dette, og det anses som forsvarlig å videreføre denne ordningen på Dalsida, og stenge for dette i Lordalen.

Forslag til dags- og periodekvoter er å senke kvoten til 4 ryper pr. periode for utenbygdsboende og 10 ryper pr. sesong for innenbygdsboende på Dalsida og å stenge jakta i Lordalen.

I tilfelle stenging av jakta i Lordalen vil de som allerede har kjøpt kort få refundert disse. Fjellstyret vil tape omtrent kr. 100 000,- på å refundere solgte jaktkort i Lordalen, samt for eventuell hytteleie. Det er imidlertid mulig å åpne for salg av treningskort for fuglehund hvis jakta stoppes.

Vedtaket skal vurderes etter naturmangfoldlovens § 8-12.

§ 8: Kunnskapsgrunnlaget anses som å være bra, med bakgrunn i årlige takseringer og innhenting av statistikk over år.

§ 9: Det foreligger ikke en risiko for alvorlig eller irreversibel skade på naturmangfoldet.

§ 10: En begrenset jakt vil ikke føre til negativ påvirkning på økosystemet. Jaktrykket er godt regulert.

§11 og § 12: Vurderes som ikke relevante.

FORSLAG TIL VEDTAK

Med hjemmel i fjellovens § 23. fastsettes følgende kvoter og jakttid for li- og fjellrype:

Begrenset periode:

DALSIDA:

Jakttid: 20.09-09.10

Kvote: Periodekvote på 4 ryper pr. jeger. Det skilles ikke på li- og fjellrype.

LORDALEN:

Det åpnes ikke for lirypejakt i Lordalen statsallmenning sesongen 2022/2023.

Innenbygdsboende:

DALSIDA:

Jakttid: 20.09-09.10.

Kvote: 10 ryper pr. sesong. Det skilles ikke på li- og fjellrype.

LORDALEN:

Det åpnes ikke for lirypejakt i Lordalen statsallmenning sesongen 2022/2023

Fjellrype:

Det åpnes for jakt på rype uten hund, og kun over 1200 meter, i Dalsida statsallmenning og Lordalen statsallmenning.

Jakttid: 01.11-23.12.

Kvote: 10 pr. sesong, maks 1 pr. dag. Kun fjellrype.

Snarefangst innenbygdsboende:

DALSIDA:

Jakttid: 01.01 – 28.02.

Kvote: Periodekvote 4 ryper/jeger, Det skilles ikke på li- og fjellrype.

LORDALEN:

Det åpnes ikke for snarefangst i Lordalen statsallmenning 2023.

Det åpnes ikke for jakt på lirype fra 10. oktober, og på fjellrype mellom 10. oktober og 1. november.

VEDTAK

Vedtaket som foreslått.

Vedtaket er enstemmig.

Vedtaket kan i henhold til forvaltningslovens § 28. påklages av alle med rettslig klageinteresse. Klagen må framsettes skriftlig og begrunnes. Den sendes Lesja fjellstyre, 2665 Lesja innen 3 uker fra kunngjøring av vedtaket.

Lesja, 09.09.2022

Elise Lyftingsmo

Daglig leder/fjelloppsyn

Rett utskrift: Lesja kommune

Kopi: Småviltjegerne i begrenset periode

MØTEBOK FOR LESJA FJELLSTYRE

MØTEDATO	MØTESTED	MEDLEMMER/VARAMEDLEMMER
08.09.2022	Lesja kommunehus	Liv Klara Enstad (leder) Bjørn Magnus Tordhol (nestleder) Per Inge Skotte Ole Martin Lusæter Jo Mosenden
SAK 37/2022	ARK.NR.: 431	SAKSBEHANDLER: Elise Lyftingsmo

UTTALE - PLAN FOR FRILUFTSLIVETS FERDSELSÅRER - LESJA KOMMUNE

DOKUMENT:

23.06.2022	Lesja kommune	Høyring - Plan for friluftslivets ferdselsårer - Lesja kommune
------------	---------------	--

SAKSOPPLYSNINGER

Lesja forvaltningsutvalg vedtok i sak 22/27 den 02.06.22 å sende plan for friluftslivets ferdselsårer på høring. Ferdselsåreplan er et verktøy for målstyrt utvikling av stier, turveger, løyper og leder.

Målet og formål med planen:

Målet er en vedtatt plan med oppdatert digitalt kart av dagens ferdselsårer sammen med framtidens ønsker. Planen skal bidra til grunnlag for kommuneplanens arealdel og framtidige reguleringsplaner slik at friluftslivets ferdselsårer kan sikres juridisk.

Et av delmålene er å kanalisere ferdsel ut fra hensyn til naturen og kulturminne. Som ved å legge til rette for opplevelser i randsona til verneområde i stedet for inn i villreinens leveområde.

Ønske om konkrete innspill:

- Utfylling og korrigerende informasjon i plan og kart.
- Informasjon om områder og traseer med brukerkonflikter og beskrivelse av disse (Slitasje, forstyrrelse (av folk og natur), næringsinteresser, mm.)
- Potensielle utvidinger/forbedringer eller nye ferdsel stier, turveger, løyper og leder. Helst med beskrivelse. (skilting/merking, klopper, trinn, omlegging, informasjon, osv)

SAKSBEHANDLERS VURDERING

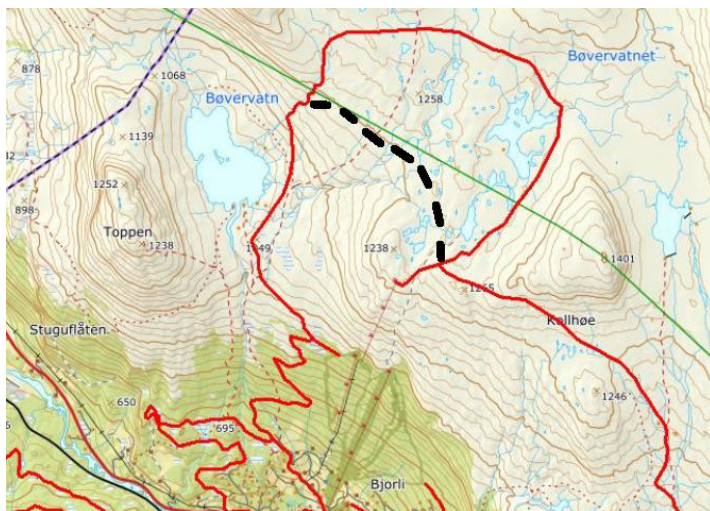
Det er svært positivt at kommunen utarbeider en helhetlig plan for ferdselsårene i kommunen. Tilrettelegging og merking bør i størst grad skje utenfor villreinområdene. Gamle ferdselsårer med gammel varding er viktige kulturminner, og benyttes den dag i dag av jegere, fiskere og beitebrukere/beitetilsyn. Dette er brukergruppene som utnytter de mat- og beiteressursene som finnes i statsallmenningene, og som fjellstyret forvalter.

Stiene som er inntegnet i kartvedlegget ser ut til å stemme med virkeligheten. De stiene som ikke er merket i nyere tid er relativt godt synlige i terrenget, eller angis av gamle varder. Det bør ikke tilrettelegges for nye stier i høgfjellet. Stier som ligger under tregrensa trenger stadig skjøtsel. Kommunen kunne med fordel hatt en tilsvarende støtteordning for skjøtsel av stier som for oppkjøring av skiløyper. Det er flere brukergrupper som benytter seg av stier enn av skiløyper. Fjellstyret utfører skjøtselstiltak, men har begrensede ressurser til å finansiere stirydding og tilrettelegging.

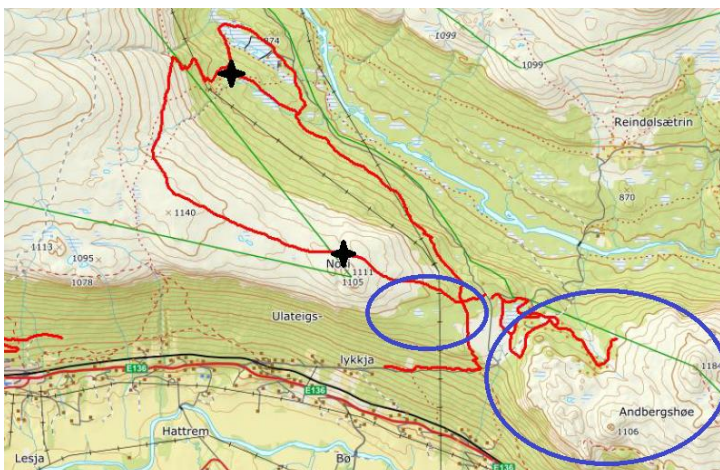
Vurdering av tiltak for skiløypene i høgfjellet:

Når det gjelder skiløypene er det to traseer som går inn i villreinområde og kan komme i konflikt med villreinhensyn. Fjelløypa på Bjorli og Tor-løypa på Lesja. Et av delmålene for den aktuelle planen er å kanalisere ferdsel ut fra hensyn til naturen og kulturminner. Som ved å legge til rette for opplevelser i randsona til verneområdet i stedet for inn i villreinens leveområde. Et konkret tiltak for å få utført nettopp dette er å legge skiløypene i utkanten av villreinområdet.

Fjelløypa på Bjorli kan trekkes ned mot bygda (omtrentlig trase merket med svart stiplinje). Utfarten i dette området kan komme i konflikt med rein som oppsynet observerer og ser spor etter innenfor Mjølrakkhøe om vinteren.



Deler av Tor-løypa som går fra Nose, innover snaufjellet og ned ved Svinsarmyrin kan med fordel legges om. Området har godt vinterbeite for reinen, og fjellopsynet observerer og ser spor etter villrein i området hver vinter. Det bør derfor ikke tilrettelegges eller markedsføres for mer ferdsel enn det som er i dag. Det ser heller ikke ut til at denne delen av løypa blir kjørt opp eller sporsatt spesielt ofte. Antar at dette er på grunn av at det er værhardt og snøfattig på store deler av strekningen. Det er potensiale for et lengre og bedre løypenett på Myrin og i området på østsiden av Dalsidevegen, mot hyttefeltet og Andbergshøe. Man bør også vurdere om løypenettet kan kobles sammen med det som er i Årbogen/Kjøremsgrende. Dette vil være et godt tiltak for å kanalisere ferdsel fra villreinområdet, samtidig som man får et bedre løypetilbud.



I sin høringsuttalelse skriver Villreinemnda for Snøhetta og Knutshø følgende:

«Nemnda oppfatter planen som en temaplan, og forutsetter at alle nye tiltak som vurderes gjort juridisk bindende ved at de legges inn i kommuneplanens arealdel eller reguleringsplaner, blir konsekvensutredet med hensyn til villrein.» Det forutsettes at dette blir gjort, dersom sti-planene blir gjort juridisk bindende.

FORSLAG TIL VEDTAK

Lesja fjellstyre er positive til en helhetlig plan for friluftslivets ferdselsårer i Lesja kommune.

Med bakgrunn i planens delmål om å legge til rette for opplevelser i randsona til verneområdene, i stedet for inn i villreinens leveområde, har fjellstyret følgende innspill til planen:

- Tor-løypa mellom Nose og Svinsarmyrin i Dalsida landskapsvernområde foreslås erstattet med løypenett på Myrin og videre østover mot Andbergshøe.
- Fjelløypa på Bjorli foreslås justert slik at den ligger utenfor Dalsida landskapsvernområde.

VEDTAK

Lesja fjellstyre er positive til en helhetlig plan for friluftslivets ferdselsårer i Lesja kommune.

Med bakgrunn i planens delmål om å legge til rette for opplevelser i randsona til verneområdene, i stedet for inn i villreinens leveområde, har fjellstyret følgende innspill til planen:

- Tor-løypa mellom Nose og Svinsarmyrin i Dalsida landskapsvernområde foreslås erstattet med løypenett på Myrin og videre østover mot Andbergshøe.
- Fjelløypa på Bjorli foreslås justert slik at den i større grad ligger utenfor Dalsida landskapsvernområde.

Vedtaket er enstemmig.

Vedtaket kan i henhold til forvaltningslovens § 28. påklages av alle med rettslig klageinteresse. Klagen må framsettes skriftlig og begrunnes. Den sendes Lesja fjellstyre, 2665 Lesja innen 3 uker fra kunngjøring av vedtaket.

Lesja, 09.09.2022

Elise Lyftingsmo

Daglig leder/fjelloppsyn

Rett utskrift: Lesja kommune

Kopi: Statskog

MØTEBOK FOR LESJA FJELLSTYRE

MØTEDATO	MØTESTED	MEDLEMMER/VARAMEDLEMMER
08.09.2022	Lesja kommunehus	Liv Klara Enstad (leder) Bjørn Magnus Tordhol (nestleder) Per Inge Skotte Ole Martin Lusæter Jo Mosenden
SAK 38/2022	ARK.NR.: 364	SAKSBEHANDLER: Elise Lyftingsmo

UTTALE - SØKNAD OM GARNKASSE VED DJUPTJØNNE I DALSIDA LANDSKAPSVERNOMRÅDE

DOKUMENT:

11.08.2028	Jørn Audun Svendsgard	Søknad om garnkasse ved Djuptjønn i Dalsida landskapsvernopråde
------------	-----------------------	---

SAKSOPPLYSNINGER

Jørn Audun Svendsgard søker om å få plassere ei garnkasse ved Djuptjønn i Dalsida statsallmenning. Det opplyses om at garnkassa skal brukes til oppbevaring av garn, fiskeredskap, gummibåt og nødproviant. Kassa skal bygges i tre og ha målene 1x2,5x1 meter. Materialene skal bæres innover. Kassa skal plasseres slik i terrenget at den ikke synes på avstand.



SAKSBEHANDLINGSREGLER

Fjellstyret gir uttale til Statskog etter fjellova §12.

SAKSBEHANDLERS VURDERING

Lesja fjellstyre har ikke hatt noen innvendinger mot utkjøring av båter og lignende for å drive fiske i statsallmenningene. I dette tilfellet er det søkt om å bygge en større garnkasse for lagring av båt og utstyr. I de fleste vatn i statsallmenningene blir det fisket for lite, noe som fører til at det blir tette bestander med dårlig kondisjon. For det aktuelle vatnet vurderes det som positivt at fisketrykket økes. Garnkassen som det søkes om å sette opp er relativt stor. Dette vil skape presedens for lignende søknader i framtiden. For å få plassert og skjult en kasse av denne størrelsen i terrenget vil det antageligvis medføre terrenginngrep i form av flytting og muring med stein. Utplassering av en garnkasse til lagring av gummibåt bør være like enkelt å reversere som utplassering av en ikke-komprimerbar båt.

Av landskapsmessige hensyn vil en garnkasse virke mindre skjemmende i høgfjellet enn for eksempel en glassfiberbåt.

FORSLAG TIL VEDTAK

Lesja fjellstyre har ingen innvendinger til utplassering av garnkasse ved Djuptjønn, under følgende vilkår:

- Oppføring av garnkassen skal ikke medføre terrenginngrep.
- Kassen skal ikke bygges større enn 1x1x1 m.
- Kassen skal utformes og plasseres på en slik måte at den er skjult i terrenget.
- Når fisket opphører skal kassen fjernes.
- Nøyaktig posisjon på kasse oversendes til Lesja fjellstyre så snart kassen er ferdig.

Det forutsettes at vernemyndigheten ikke har noen innvendinger.

VEDTAK

Vedtaket som foreslått.

Vedtaket er enstemmig.

Vedtaket kan i henhold til forvaltningslovens § 28. påklages av alle med rettslig klageinteresse. Klagen må framsettes skriftlig og begrunnes. Den sendes Lesja fjellstyre, 2665 Lesja innen 3 uker fra kunngjøring av vedtaket.

Lesja, 09.09.2022

Elise Lyftingsmo

Daglig leder/fjelloppsyn

Rett utskrift: Statskog

Kopi: Dovrefjell nasjonalparkstyre
Lesja kommune

MØTEBOK FOR LESJA FJELLSTYRE

MØTEDATO	MØTESTED	MEDLEMMER/VARAMEDLEMMER
08.09.2022	Lesja kommunehus	Liv Klara Enstad (leder) Bjørn Magnus Tordhol (nestleder) Per Inge Skotte Ole Martin Lusæter Jo Mosenden
SAK 39/2022	ARK.NR.: 362.1	SAKSBEHANDLER: Elise Lyftingsmo

UTTALE - GJENOPPBYGGING AV HYTTE ETTER BRANN - GID 156/1/82

DOKUMENT:

SAK 35/2022	Lesja fjellstyre	UTTALE – OPPRYDDING AV BRANNTOMT OG ETABLERING AV MIDLERTIDIG VEG – GID 156/1/82
18.08.2022	Lesja kommune	Anmodning om uttalelse - GID 156/1/82 - Ett-trinns søknad. Dispensasjon fra LNF-formålet til gjenoppbygging av hytte etter brann

SAKSOPPLYSNINGER

Eier av nedbrent hytte med GID 156/1/82 har søkt Lesja kommune om dispensasjon fra kommuneplanen sine bestemmelser for byggetiltak i LNFR-område. Festet var etablert med hytte, uthus og utedo på til sammen 99,5 m² BYA. Eierne mistet hytta i brann nå i sommer. Hytta brant helt ned og det søkes derfor om oppføring av ny hytte som erstatning for denne. Arealet på ny hytte er 74 m² BYA som er tilsvarende den som stod der. De andre byggene på festet er uberørt. Branntomta er ryddet og istandsatt. Det nye bygget har tilnærmet samme bruksareal som hytta som brant ned, men vil få et litt utvidet fotavtrykk på grunn av oppbygging etter dagens standard og gjeldene tekniske krav. Bruken vil være uendret. Søker ønsker å beholde den midlertidige vegen som ble innvilget i forbindelse med oppryddingsarbeidet på branntomta.



SAKSBEHANDLINGSREGLER

Fjellstyret gir uttale til Statskog etter fjellova §12.

SAKSBEHANDLERS VURDERING

Saken kan skape presedens for andre som søker om veg helt fram til hytta. Det er mange fritidsfester som ikke har veg helt inntil hytta. Hver sak vil imidlertid skille seg fra hverandre med tanke på lengde på atkomstvegen og behov for terrenginngrep. I det aktuelle tilfellet er avstanden kort (ca 15 m), det var allerede en etablert sti i denne traseen ned til tomta og det er ikke behov for sprengning eller drenering. Av vegetasjon var det kun lyng og bjørk som vokser på tørr jordbakke. Myr eller bløte områder er ikke berørt.

Bildene under viser før og etter anlegging av midlertidig veg ned til branntomta.



Konklusjonen er at tiltaket er vil ikke medføre vesentlig endring av bruksmønsteret, eller komme i konflikt med natur- eller landskapshensyn.

FORSLAG TIL VEDTAK

Lesja fjellstyre har ingen innvendinger mot oppføring av ny hytte ved Gåsbu, Dalsida statsallmenning, GID 156/1/82, som beskrevet i søknaden, samt å la den 15 m lange, midlertidige vegstrekningen mellom parkeringsplass og branntomt blir permanent. Vegen bør ikke utvides utover dette.

VEDTAK

Vedtaket som foreslått.

Vedtaket er enstemmig.

Vedtaket kan i henhold til forvaltningslovens § 28. påklages av alle med rettslig klageinteresse. Klagen må framsettes skriftlig og begrunnes. Den sendes Lesja fjellstyre, 2665 Lesja innen 3 uker fra kunngjøring av vedtaket.

Lesja, 09.09.2022

Elise Lyftingsmo

Daglig leder/fjelloppsyn

Rett utskrift: Statskog

Kopi: Lesja kommune

MØTEBOK FOR LESJA FJELLSTYRE**MØTEDATO**

08.09.2022

MØTESTED

Lesja kommunehus

MEDLEMMER/VARAMEDLEMMER

Liv Klara Enstad (leder)
 Bjørn Magnus Tordhol (nestleder)
 Per Inge Skotte
 Ole Martin Lusæter
 Jo Mosenden

SAK 40/2022

ARK.NR.: -

SAKSBEHANDLER: Elise Lyftingsmo

REFERATSAKER

RS-nr.	JP-nr.	Avsender	Dato	Innhold
136	206	Statskog	22.06.2022	Purring revisjon 2021 - utbetaling refusjonsmidler 2022
137	209	Lesja kommune	23.06.2022	GID 156/1/352 - Ett-trinns søknad, riving av bu i Svartdalslie, oppsetting av ny utleiehytte på Baklihaugen – Dispensasjon fra LNF-formålet
138	211	Dæhlin Sand Advokatfirma v/Tine Larsen	23.06.2022	Jordskifteavgjørelse og rettsbok - kostnadsfordeling ny vei
139	213	Dovrefjell nasjonalparkstyre	23.06.2022	KOPI: Søknad - Hjerkin LVO m/ BV - Fokstugu LVO - barmark - transport på Vålåsjøhøvegen mellom Hjerkin og Grisungvatna - Marit Rolstad
140	214	Dovrefjell nasjonalparkstyre	24.06.2022	KOPI: Søknad om ekstraturer - Hjerkin LVO m/ BV - Fokstugu LVO - barmark - kjøring på Vålåsjøhøvegen til Grisungen - oppføring av ny bu - Bjørn og Snefrid Ødegård
141	215	Statskog	24.06.2022	Søknad om å bygge platting ved seterhus - GID 3432/157/1/53
142	218	Lesja fjellstyre v/Daglig leder	25.06.2022	SV: Søknad om jaktprøve-terreng for Gudbrandsdal Elghunklubb
143	219	Lesja fjellstyre v/Daglig leder	25.06.2022	SV: vedlegg
144	223	Dovrefjell nasjonalparkstyre	27.06.2022	KOPI: Vedtak Dispensasjon - Fokstugu LVO - riving av gammel bu og oppføring av ny ved Grisungen - gbnr. 156_1_362 - Emil Nørstebø
145	224	Nasjonalparkstyret for Reinheimen	28.06.2022	Vedtak Reinheimen NP - avslag - 2022 - helikoptertransport av personer, for merking av analyseruter i regi av NINA - Heliwing Helikopter
146	225	Nasjonalparkstyret for Reinheimen	28.06.2022	Vedtak Reinheimen NP - dispensasjon - 2022 - oppsetting av vedkasser - Skurveosbu og Nørdre Grønvassbu - Lesja Fjellstyre
147	227	Statskog	29.06.2022	SV: Fjerning av båtvrak i statsallmenningene i Lesja
148	228	Lesja kommune	29.06.2022	Høring - Plan for friluftslivets ferdselsårer - Lesja kommune
149	232	Lesja kommune	01.07.2022	Svar - Lesja kommune er positive til Lesja fjellstyre sitt tiltak for fjerning av båtvrak i statsallmenningene.pdf

150	233	Lesja fjellstyre v/Daglig leder	01.07.2022	VS: seterkve
151	235	Statskog	01.07.2022	Veg ned til GID 3432/156/1/82
152	236	Statskog	02.07.2022	Tillatelse til oppføring av gjerde rundt festnr. 179 og bu ved Sørhella
153	239	Lesja fjellstyre	04.07.2022	SV: Søknad om skilting ved Sjong seterkapell
154	241	Lesja kommune	04.07.2022	Rivesøknad GID 156-1-82, Gåsbuvegen 849 - behandling av tiltaket etter fjellova
155	244	Statskog	05.07.2022	SV: SAK 30/2022 - DISPENSASJONSSØKNAD, ALTAN OG PLATTING PÅ BJØKNESETRA, LORDALEN – GID 157/1/53
156	246	Lesja fjellstyre v/Daglig leder	06.07.2022	KOPI: DELEGERT SAK 042022 - SØKNAD OM OPPFØRING AV UTEDO PÅ TANDSETRE - GID 156/1/306
157	250	Lesja kommune	08.07.2022	KOPI: Godkjenning - Ett-trinns søknad - opprydding av branntomt og midlertidig veg - Gåsbuvegen 849
158	254	Lesja kommune	13.07.2022	Innvilga motorferdsel med helikopter - Kari Bentsdal og Vegard Gundersen - gbnr. 156 _1_ 125
159	255	Lesja kommune	13.07.2022	Korrigerings/oversending av motorferdselsøknad på Vålåsjøhøvegen til Grisungvatnet - Nørstebø
160	256	Lesja kommune	13.07.2022	Vedtatt Gnr. 156 bnr. 1 fnr. 29 og 332 og gnr. 157 bnr. 1 fnr. 11 og 56 - Fritak for eiendomsskatt 2021 og 2022
161	257	Statsforvalteren I Innlandet	14.07.2022	Lesja - dispensasjon - riving av eksisterende bu i Svartdalslie - oppsetting av ny utleiehytte på Baklihaugen - gbnr 156/1/352 - Lesja fjellstyre, klage på vedtak
162	264	Vestre Innlandet jordskifterett	02.08.2022	Vålåsjøhøvegen - forslag til endringer i jordskifteløsning
163	270	Jørn Audun Svendsgard	11.08.2022	Søknad om garnkasse ved Djuptjønne i Dalsida landskapsvernområde
164	271	Advokatfirmaet Thallaug ANS	12.08.2022	Fwd: Rapport Hjerkin
165	273	Lesja kommune	15.08.2022	Oppmålingsforretning - Beiteareal Kvita avlyses, da saken er blitt trukket av Håkon Wolden Brusset
166	278	Lesja fjellstyre v/Daglig leder	17.08.2022	SV: Jervebås på Kvitmyrin - Dalsida på Lesja
167	284	Lesja kommune	18.08.2022	Anmodning om uttalelse - GID 156_1_82 - Ett-trinns søknad. Dispensasjon fra LNF-formålet til gjenoppbygging av hytte etter brann
168	286	Villreinnemnda for Snøhetta og Knutshø	19.08.2022	Årsmelding 2021 - Villreinnemnda for Snøhetta og Knutshø
169	287	Lesja fjellstyre v/Daglig leder	22.08.2022	VS: Bro over Tverråe i Skamsdalen
170	291	Lesja fjellstyre v/Daglig leder	25.08.2022	SV: Sti ned til Flisarvatnet ved setrene på Tandsetre (Dalsida) / del av Kulturstien
171	293	Kristiansund og Nordmøre turistforening	25.08.2022	SV: Skjelbreibrua

172	300	Lesja kommune	30.08.2022	Søknad om oppføring av gjeterbu Korkuttjønne i Lordalen - Reinheimen nasjonalpark
173	302	Foreldreutvalet i Lesjaskog Friluftsbarnhage	30.08.2022	SØKNAD OM STØNAD TIL LAVVO
174	303	Roar Sætervoll	31.08.2022	Re: FORHÅNDSVARSLING - Forslag til fastsetting av kvote og jakttid for rypejakt hos Lesja fjellstyre 2022

VEDTAK

Referatsaker tatt til orientering.

Vedtaket er enstemmig.

Vedtaket kan i henhold til forvaltningslovens § 28. påklages av alle med rettslig klageinteresse. Klagen må framsettes skriftlig og begrunnes. Den sendes Lesja fjellstyre, 2665 Lesja innen 3 uker fra kunngjøring av vedtaket.

Lesja, 09.09.2022

Elise Lyftingsmo

Daglig leder/fjelloppsyn

