

MØTEBOK FOR LESJA FJELLSTYRE

MØTEDATO	MØTESTED	MEDLEMMER/VARAMEDLEMMER
29.10.2019	Fjellstyrekontoret	Jann Erik Dalum (leder) Marit Rolstad (nestleder) Einar Utgaard Per Holseth

SAKSBEHANDLERE: Elise Lyftingsmo og Tommy Sønsterud

Saksliste:

- SAK 39/2019: PLASSERING AV FJELLSTYRETS MIDLER
(behandlet pr epost 12.7)
- SAK 40/2019: FASTSETTING AV KVOTE FOR RYPE
(behandlet pr epost 16.9)
- SAK 41/2019: UTTALE - SØKNAD OM OPPFØRING AV UTHUS-UTEDO
VED HYTTE VED TRÆLEN - GID 156_1_188
(behandlet pr epost 8.10)
- SAK 42/2019: ÅPNING AV RYPEJAKT I HØGFJELLET
- SAK 43/2019: UTTALE – SKJØTSELSPLAN FOR LORDALEN
LANDSKAPSVERNOMRÅDE
- SAK 44/2019: UTTALE – HØRING AV FRILUFTSOMRÅDER I LESJA
- SAK 45/2019: REFERATSAKER

Lesja, 31.10.2019

Elise Lyftingsmo
Daglig leder/Fjelloppsyn

MØTEBOK FOR LESJA FJELLSTYRE

MØTEDATO	MØTESTED	MEDLEMMER/VARAMEDLEMMER
12.07.2019	E-post	Jann Erik Dalum (leder) Marit Rolstad (nestleder) Einar Utgaard Per Holseth Hanne Alstrup Velure
SAK 39/2019	ARK.NR. 173	SAKSBEHANDLER: Elise Lyftingsmo

PLASSERING AV FJELLSTYRETS MIDLER

DOMUMENTER

Møtebok for Lesja fjellstyre, sak 9/98, 67/07, 69/07, 06/2010, 53/2010, 3/2012, 08/2014, 17/2014, 18/2015, 01/2016, 17/2016, 27/2016, 01/2017, 33/2017 og 20/2018.

SAKSOPPLYSNINGER

Lesja fjellstyre behandlet saken på møte 25.04.2018, sak 20/2018 og fattet da følgende vedtak:

Lesja fjellstyre går inn for å fortsette fastrenteinnskuddet ett år til, til 30.06.2019.

Saken vurderes på nytt etter at fastrentetilbudet går ut 30.06.2019.

Lesja fjellstyre går inn for å beholde innbetalt beløp til Odin Konservativ på kr 1 812 500.

Pr 12.07.2019 har Lesja fjellstyre følgende beholdning i bank og på fond:

KONTO	Bokført saldo	Rente
FOLIO	kr 1 206 757,00	0,65
FRTE 1	kr 1 577 625,00	1,80
SÆRVIL	kr 2 138 963,00	1,00
DNB	kr 285 374,00	(konto avsluttes i 2019)
Sum konto	kr 5 208 719,00	
FOND	Markedsverdi	
Odin Konservativ	kr 1 944 765,00	
Sum	kr 7 153 484,00	

Fastrentetilbudet gjelder for ett år; fram til 03.07.2019. Fjellstyret må da vurdere hva man gjør deretter med midlene på denne kontoen. Fastrenten er 1,8 %.

SAKSBEHANDLERS VURDERINGER

Ved en forglemmelse ble det ikke lagt fram sak om plassering av fjellstyrets midler tidligere.

Fastrentetilbudet gikk ut 30.06.2019 og fastrentekontoen har blitt overført til Kapitalkonto. Etter samtale med banken vil vi få tilsvarende tilbud dersom vi oppretter ny fastrenteavtale. Det vil si rente på 1,8 %.

Når det gjelder Odin Konservativ så har avkastningen gått opp. Den var 4,29 % pr. 06.06.2017, mot 2,76 % pr 20.04.2018 og 7,30% pr 12.07.2019.

Lesja fjellstyre har pr i dag likvide midler på kr 5 208 719,-. Det vil således ikke være noe problem om det står kr 1 812 500 på Odin Konservativ. Avkastningen er høyere enn fastrente på bank.

FORSLAG TIL VEDTAK

Lesja fjellstyre går inn for å fortsette fastrenteinnskuddet ett år til.

Saken vurderes på nytt før fastrentetilbudet går ut i 2020.

Lesja fjellstyre går inn for å beholde innbetalt beløp til Odin Konservativ på kr 1 812 500.

VEDTAK

Vedtaket som foreslått.

Vedtaket er enstemmig.

Vedtaket kan i henhold til forvaltningslovens § 28. påklages av alle med rettslig klageinteresse. Klagen må framsettes skriftlig og begrunnes. Den sendes Lesja fjellstyre, 2665 Lesja innen 3 uker fra kunngjøring av vedtaket.

Lesja, 12.07.2019

Elise Lyftingsmo
Daglig leder/Fjelloppsyn

MØTEBOK FOR LESJA FJELLSTYRE

MØTEDATO	MØTESTED	MEDLEMMER/VARAMEDLEMMER
16.09.2019	E-post	Jann Erik Dalum (leder) Marit Rolstad (nestleder) Einar Utgaard Per Holseth Hanne Alstrup Velure
SAK 40/2019	ARK.NR. 613.1	SAKSBEHANDLER: Tommy Sønsterud

FASTSETTING AV KVOTE FOR RYPE

DOKUMENTER

SAK 32019 SMÅVILTJAKTA 2019

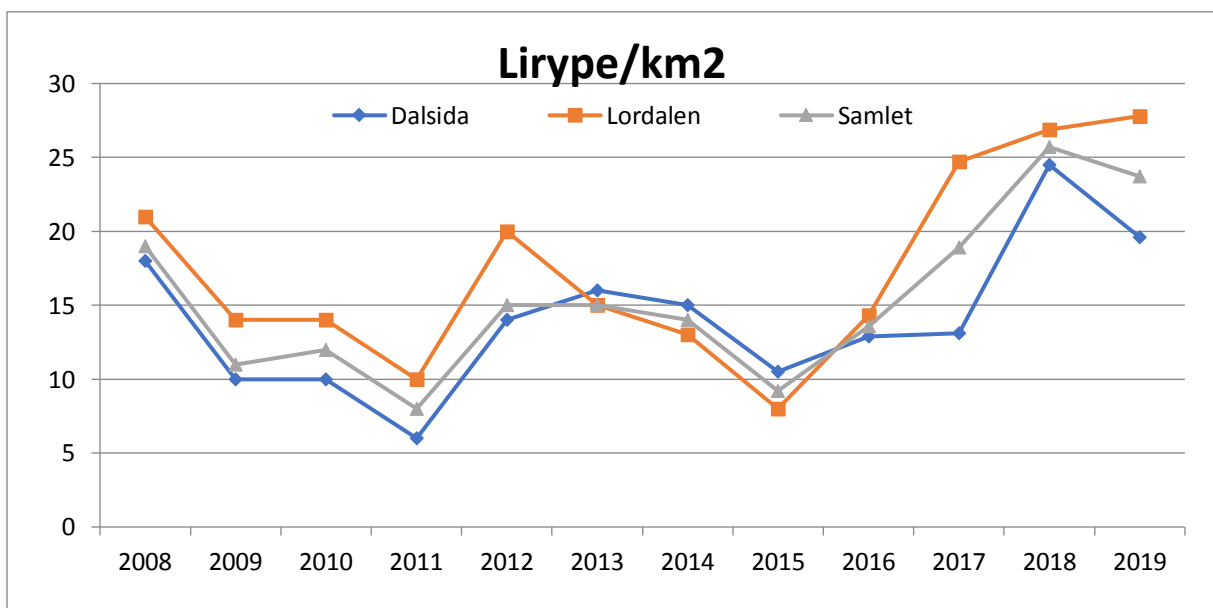
SAKSOPPLYSNINGER

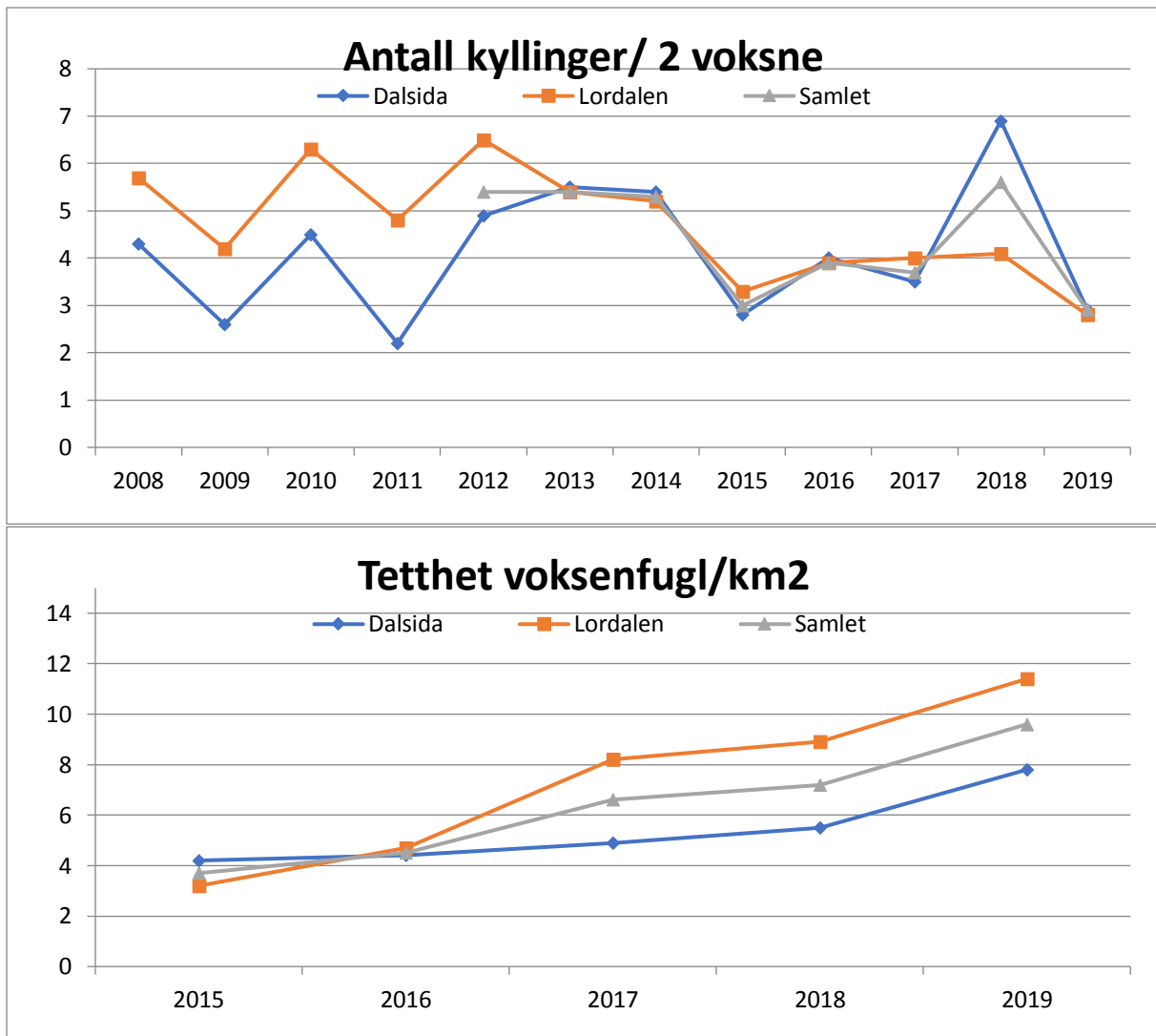
I sak 3/2019 ble det vedtatt: *Med hjemmel i fjellovas § 23. videreføres begrensninger for rypejakta i perioden fra 20. september til 9.oktober.*

Kvoter settes etter at taksering er gjennomført.

Det vurderes om det kan åpnes for et begrenset salg av rypekort i perioden etter 10. oktober
Ordningen med depositum i begrenset periode avsluttes.

Taksering er gjennomført med følgende resultat:





SAKSBEHANDLINGSREGLER

I fjelloven § 23, 3. ledd, går det fram at: Fjellstyret kan avgrense talet på vilt av ulike slag som nokon kan felle eller fange, og innskrenke tida, måten og området for jakta og fangsten
 I henhold til forskrift fastsatt av Statskog SF blir vedtak i slike typer saker gyldig en uke etter at det er kunngjort. Vedtakforslaget må forhåndsvarsles en uke i forveien.

SAKSBEHANDLERS VURDERINGER

Årets resultat er over forventningene når det gjelder tetthet. Det var bra med stamfugl (voksen rype) i vår, noe vi og ser igjen i takseringen. Tettheten og produksjonen er høyere i Lesja enn i andre naboområder. Dette kan tolkes dithen at vi får betalt for de restriksjonene vi har på jakta tidlig i sesongen. I 2018 førte været til at første delen av jakta ble lite utnyttet. Tidlig snøfall førte til at rypa flokket seg og ble vanskelig å jakte på. Snø og kaldt vær i månedsskifte juni/juli medførte at kullene ble sterkt redusert og at en del ryper la om igjen. I enkelte områder var kyllingene små under taksering. Tettheten av voksenfugl har økt jamnt siden det ble gjort egne beregninger på dette i fra 2015. Det er bestanden av voksen fugl som legger grunnlaget for neste års produksjon. For å verne om stamfuglen bør en ha et begrenset uttak i høst, da andelen kyllinger er lav, samtidig som at en del av de trolig vil kunne bukke under i løpet av vinteren pga størrelse.

Fra rypeforvaltningsprosjektet så ble det anbefalt å ikke ha et uttak høyere enn 15 %, samt at en bør vurdere fredning ved lavere kyllingproduksjon enn 2,5. Ved en produksjon på 2,5 kyllinger er det beregnet at bestanden vil holde seg stabil til neste år.

På fjellrypa er det ikke gjort takseringer, men basert på egne observasjoner så ser det ut til at produksjonen er tilnærmet lik som for lirypa. Interessen for jakt på fjellrype er nedadgående og en vil nok ikke få noen stor pågang om en åpner for jakt på fjellrype fra eks 1.november over 1200 moh. Dette er noe som bør vurderes.

Vedtaket bør vurderes etter naturmangfoldlovens § 8-12.

§ 8: Kunnskapsgrunnlaget anses som å være bra, med bakgrunn i årlige takseringer og innhenting av statistikk over år.

§ 9: Det foreligger ikke en risiko for alvorlig eller irreversibel skade på naturmangfoldet.

§ 10: En begrenset jakt vil ikke føre til negativ påvirkning på økosystemet. Jakttrykket er godt regulert.

§11 og § 12: vurderes som ikke relevante.

FORSLAG TIL VEDTAK

Med hjemmel i fjellovens § 23. fastsettes følgende kvoter og jakttid for li- og fjellrype:
Begrenset periode: 20.9-09.10 Periode kvote på 5 ryper/jeger. Det skilles ikke på li- og fjellrype.

Innenbygdsboende: Jakttid 20/9-9.10. Kvote 1/dag, Det skilles ikke på li- og fjellrype.
Snarefangst innenbygdsboende: 1.1 – 28.2 Periodekvote 5 ryper/jeger, Det skilles ikke på li- og fjellrype.

Det åpnes ikke for jakt på li- og fjellrype fra 10. oktober.

Åpning av egen jakt på fjellrype fra 1. november vurderes i egen sak på neste møte.

MØTEBEHANDLING

Saken har vært ute på høring i en uke. Det var en feil i sluttdato for innenbygdsboende, denne skal være 9/10 som for utenbygdsboende

Det har kommet inn to merknader:

Kai Ove Riise: Ønsker kvote også for innenbygdsboene og ikke antall ryper pr dag. Støtter jakt på fjellrype.

Andreas Møllerløkken: Innenbygdsboende bør og ha en sesongkvote.

Saken er behandlet over e-post. Alle styremedlemmer.

VEDTAK

Med hjemmel i fjellovens § 23. fastsettes følgende kvoter og jakttid for li- og fjellrype:
Begrenset periode: 20.9-09.10 Periode kvote på 5 ryper/jeger. Det skilles ikke på li- og fjellrype.

Innenbygdsboende: Jakttid 20/9-9.10. Kvote 10 ryper for sesongen og max 2 pr dag. Det skilles ikke på li- og fjellrype.

Snarefangst innenbygdsboende: 1.1 – 28.2 Periodekvote 5 ryper/jeger, Det skilles ikke på li- og fjellrype.

Det åpnes ikke for jakt på li- og fjellrype fra 10. oktober.

Åpning av egen jakt på fjellrype fra 1. november vurderes i egen sak på neste møte.

Vedtaket er enstemmig.

Vedtaket kan i henhold til forvaltningslovens § 28. påklages av alle med rettslig klageinteresse. Klagen må framsettes skriftlig og begrunnes. Den sendes Lesja fjellstyre, 2665 Lesja innen 3 uker fra kunngjøring av vedtaket.

Lesja, 16.09.2019

Elise Lyftingsmo
Daglig leder/Fjelloppsyn

MØTEBOK FOR LESJA FJELLSTYRE

MØTEDATO: MØTESTED: MEDLEMMER/VARAMEDLEMMER
TILSTEDE:

08.10.2019 E-post
Jann-Erik Dalum (leder)
Marit Rolstad
Per Holseth
Einar Utgaard
Hanne Alstrup Velure

SAK: 41/2019 ARK.NR: 362.1 SAKSBEHANDLER: Elise Lyftingsmo

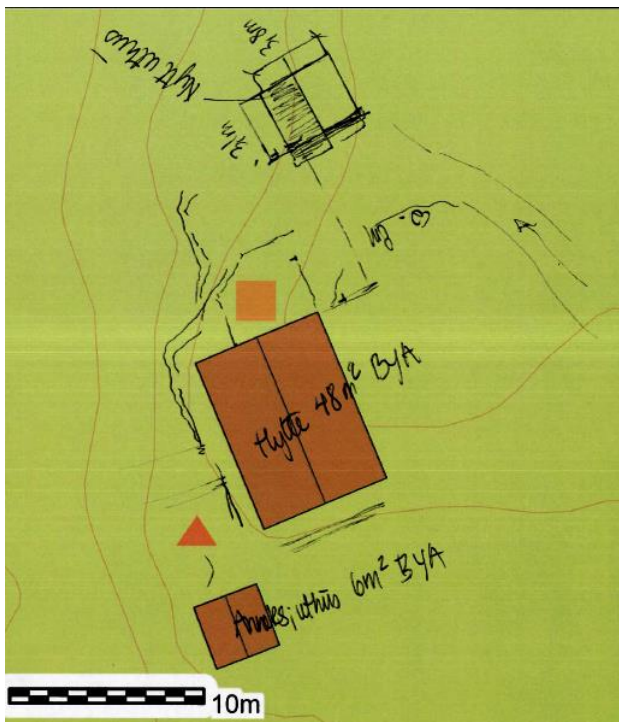
UTTALE - SØKNAD OM OPPFØRING AV UTHUS/UTEDO VED HYTTE VED TRÆLEN - GID 156_1_188

DOKUMENTER

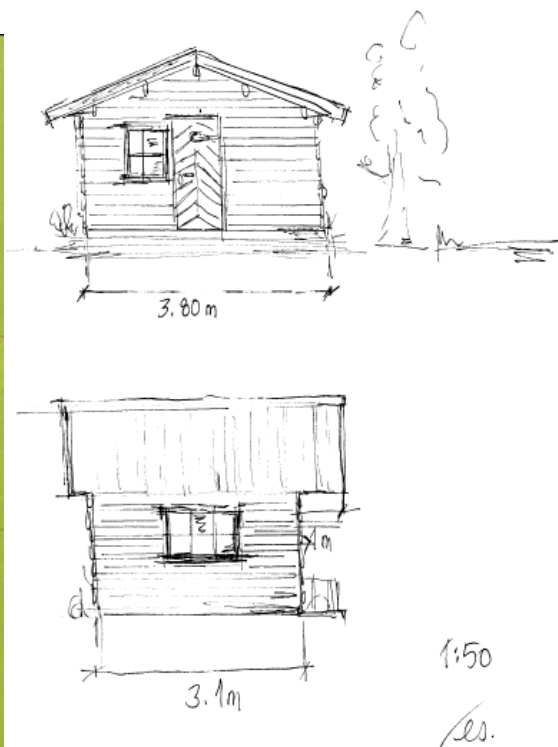
01.08.2019 Lesja kommune – Oversending av søknad

SAKSOPPLYSNINGER

Jan Inge Haugen søker om oppføring av nytt uthus/utedo på 11,4 m² BYA på festetomt GID 156/1/188 på Dalsida.



Fasader.- skisser.



Punktfestet er fra før bebygd med hytte og anneks/uthus på totalt 54 m² BYA. Det er ikke utedoløsning ved hytta og det er derfor behov for dette i tillegg til uthusfunksjon som lager til utstyr/ved. Eksisterende uthus er ikke egna for tilbygg på grunn av dette byggets stabbursform. Det planlagte uthuset er i maskinlaft.

Totalt BYA på festet vil bli 65,4 m².

Statskog som bortfester har ingen innvendinger til tiltaket slik det går fram i søknaden.

SAKSBEHANDLINGSREGLER

Fjellstyret gir uttale til Statskog etter fjellovas § 12.

SAKSBEHANDLERS VURDERINGER

Tiltaket vil ikke medføre vesentlig endring av bruksmønsteret eller komme i konflikt med viktige natur- eller landskapshensyn.

FORSLAG TIL VEDTAK

Lesja fjellstyre har ingen innvendinger mot at det føres opp nytt uthus på 11,4 m² BYA på festetomt GID 156/1/188 på Dalsida.

VEDTAK

Vedtaket som foreslått.

Vedtaket er enstemmig.

Vedtaket kan i henhold til forvaltningslovens § 28, påklages av alle med rettslig klageinteresse. Klagen må framsettes skriftlig og begrunnes. Den sendes Lesja fjellstyre, 2665 Lesja innen 3 uker fra kunngjøring av vedtaket.

Lesja, 09.10.2019

Elise Lyftingsmo
Daglig leder/Fjelloppsyn

Rett utskrift: Statskog SF

Kopi: Lesja kommune

MØTEBOK FOR LESJA FJELLSTYRE

MØTEDATO:	MØTESTED:	MEDLEMMER/VARAMEDLEMMER TILSTEDE:
29.10.2019	Fjellstyrekontoret	Jann-Erik Dalum (leder) Marit Rolstad Per Holseth Einar Utgaard
SAK: 42/2019	ARK.NR: 613.1	SAKSBEHANDLER: Tommy Sønsterud

ÅPNING AV RYPEJAKT I HØGFJELLET

DOKUMENTER

SAK 40/2019 - FASTSETTING AV KVOTE FOR RYPE

SAKSOPPLYSNINGER

Vedtaket i sak 40/2019 siste linje sier: *Åpning av egen jakt på fjellrype fra 1. november vurderes i egen sak på neste møte.*

Denne saken er en oppfølging av dette vedtaket.

SAKSBEHANDLINGSREGLER

I fjelloven § 23, 3. ledd, går det fram at: Fjellstyret kan avgrense talet på vilt av ulike slag som nokon kan felle eller fange, og innskrenke tida, måten og området for jakta og fangsten

I henhold til forskrift fastsatt av Statskog SF blir vedtak i slike typer saker gyldig en uke etter at det er kunngjort. Vedtaksforslaget må forhåndsvarsles en uke i forveien.

SAKSBEHANDLERS VURDERINGER

Det har fra enkelte jegere vært ytret et ønske om å åpne for jakt etter fjellrype (skarv) etter at jakta på lirype avsluttes. Tidligere var «skarvejakta» attraktiv og det var stor pågang etter jakt av jegere uten hund. I dag har vi ikke nok søkere til å selge ut alle kortene uten hund i begrenset periode. Jakt på fjellrype er mer krevende enn lirype, da fuglene sitter høyere og i mer ulendt terreng. Jaktstatistikken viser at det felles lite fjellrype i forhold til lirype. Bestand av fjellrype er bra og har enda mindre svingninger enn lirypebestand ser det ut til.

Antall jegere som interesserer seg for rypejakt senhøstes i høgfjellet er nok lav og jakttrykket vil bli deretter. Vær og vind vil også påvirke tilgjengeligheten. Ved å sette grensa ved 1200 moh vil en gjøre det lite sannsynlig at en finner lirype. Å skille mellom li og fjellrype i vinterdrakt er vanskelig, og for å ikke gjøre det for avansert for jegerne bør det åpnes for jakt på rype generelt.

Ut fra at forventet jakttrykk vil være lavt, samt redusert tilgjengelighet utover høsten så forventes det ikke at jakt vil påvirke neste års bestand.

Vedtaket bør vurderes etter naturmangfoldlovens § 8-12.

§ 8: Kunnskapsgrunnlaget anses som å være bra, med bakgrunn i innhenting av statistikk over år.

§ 9: Det foreligger ikke en risiko for alvorlig eller irreversibel skade på naturmangfoldet.

§ 10: En begrenset jakt vil ikke føre til negativ påvirkning på økosystemet. Jakttrykket er godt regulert.

§11 og § 12: vurderes som ikke relevante.

FORSLAG TIL VEDTAK

Med hjemmel i fjellovens § 23. fastsettes følgende utvidelse av jakttid og kvoter for li- og fjellrype:

Det åpnes for jakt på rype uten hund over 1200 meter på Dalsida statsallmenning og Lordalen statsallmenning i perioden 1. november til og med 23. desember 2019.

Kvote: 10 ryper for sesongen og maks 2 pr dag.

2019 er et prøveår.

VEDTAK

Vedtaket som foreslått.

Vedtaket er enstemmig.

Vedtaket kan i henhold til forvaltningslovens § 28. påklages av alle med rettslig klageinteresse. Klagen må framsettes skriftlig og begrunnes. Den sendes Lesja fjellstyre, 2665 Lesja innen 3 uker fra kunngjøring av vedtaket.

Lesja, 29.10.2019

Elise Lyftingsmo
Daglig leder/fjelloppsyn

MØTEBOK FOR LESJA FJELLSTYRE

MØTEDATO:	MØTESTED:	MEDLEMMER/VARAMEDLEMMER TILSTEDE:
29.10.2019	Fjellstyrekontoret	Jann-Erik Dalum (leder) Marit Rolstad Per Holseth Einar Utgaard
SAK: 43/2019	ARK.NR: 411.1	SAKSBEHANDLER: Elise Lyftingsmo

UTTALE – SKJØTSELSPLAN FOR LORDALEN LANDSKAPSVERNOMRÅDE

DOKUMENTER

28.08.2019 – Høyring - Lordalen landskapsvernområde - Skjøtselsplan for heilskaplege kulturlandskap

SAKSOPPLYSNINGER

Nasjonalparkstyret for Reinheimen startet arbeidet med skjøtselsplan for helhetlige kulturlandskap i verneområdene, sommeren 2018. Miljøfaglig utredning (MU) har utarbeidet skjøtselsplanen, som nå er lagt ut på høring.

Kulturlandskapet i Lordalen med verdifullt setermiljø, vegetasjon og kulturminner utgjør en vesentlig del av landskapets egenart, og er sentralt i verneformålet. Aktiv bruk med slått og beite over tid har forma kulturlandskapet og gitt landskapet egenart. Målet med skjøtselsplanen er å opprettholde kvalitetene i kulturlandskapet og restaurere areal som har fått redusert kvalitet. Skjøtselsplanene skal gi forvaltninga et godt grunnlag for å kunne prioritere konkrete skjøtselstiltak i Lordalen som gir størst effekt for å ivareta naturtyper og artsmangfoldet for framtida.

Statskogs uttale til saken:

(...) «I planen er det flere steder nevnt setereier, dette bør derfor rettes til seterbruker eller rettighetshaver ut fra at det som eies av seterbruker/ rettighetshaver er bygninger og ev. andre fysiske installasjoner mens det øvrige er rettigheter til bruk. Det er derfor viktig at fjellstyret og allmeningsstyret involveres når det skrives avtaler om skjøtsel med den enkelte seterbruker/ rettighetshaver, dette for å sikre at bestemmelsene i fjelloven og lov om skogsdrift i statsallmenningene blir overholdt.»

SAKSBEHANDLERS VURDERINGER

Det er svært positivt at det har blitt utarbeidet en helhetlig skjøtselsplan for kulturlandskapet rundt setergrendene i Lordalen landskapsvernområde. Planen beskriver både dagens tilstand, bevaringsmål, overvåkningsmetode og aktuelle tiltak, samt hvem som har ansvar for utførelsen.

Vernemyndigheten har i dag skjøtselsavtaler med noen seterbrukere. I tillegg har SNO og Lesja fjellstyre, på oppdrag fra SNO, utført skjøtselstiltak i aktuelle områder utenfor/i

utkanten av setergrendene. I 2019 har rydding ved Skriu vært utført av fjellstyret, i tråd med anbefalingene i utkast til skjøtselsplan.

Dersom bevaringsmålene i planen skal nås er man avhengig av et godt samarbeid med seterbrukerne gjennom skjøtselsavtaler. Det vil være hensiktsmessig å ha et informasjonsmøte om skjøtselsplanen og veien videre med inngåelse av skjøtselsplaner. På et slik møte er det ønskelig at seterbrukere/beitebrukere, Statskog, fjellstyret, allmenningsstyret, kommunen og vernemyndigheten er representert.

Som Statskog også poengterer så er det viktig at fjellstyret og allmenningsstyret involveres når det skrives skjøtselsavtaler, for å sikre at bestemmelsene i fjelloven og lov om skogsdrift i statsallmenningene blir overholdt.

FORSLAG TIL VEDTAK

Lesja fjellstyre har følgende uttalelse til skjøtselsplanen for Lordalen landskapsvernområde:

- Fjellstyret har ingen kommentarer til det faglige innholdet i skjøtselsplanen, og er positive til at foreslåtte skjøtselstiltak blir gjennomført.
- Fjellstyret og allmenningsstyret må involveres når det skrives skjøtselsavtaler, for å sikre at bestemmelsene i fjelloven og lov om skogsdrift i statsallmenningene blir overholdt.
- Det er ønskelig at vernemyndigheten inviterer til informasjonsmøte om det arbeidet som er gjort og veien videre.

VEDTAK

Lesja fjellstyre har følgende uttalelse til skjøtselsplanen for Lordalen landskapsvernområde:

- Fjellstyret har ingen kommentarer til det faglige innholdet i skjøtselsplanen, og er positive til at foreslåtte skjøtselstiltak blir gjennomført.
- Det er positivt at nasjonalparkstyret viser handlekraft og følger opp registreringene med tiltak for å bevare eller oppnå den natur- eller kulturtilstanden som er formålet med vernet.
- Skjøtselsavtaler kan inngås med fjellstyret, som grunneiers representant, jf. naturmangfoldloven § 47 «*Forvaltningsmyndigheten skal, hvis mulig, inngå avtale med grunneieren om at denne utfører nærmere bestemte skjøtselstiltak*».
- Fjellstyret og allmenningsstyret må involveres når det skrives skjøtselsavtaler, for å sikre at bestemmelsene i fjelloven og lov om skogsdrift i statsallmenningene blir overholdt.
- Det er ønskelig at vernemyndigheten inviterer til informasjonsmøte om det arbeidet som er gjort og veien videre.

Vedtaket er enstemmig.

Vedtaket kan i henhold til forvaltningslovens § 28. påklages av alle med rettslig klageinteresse. Klagen må framsettes skriftlig og begrunnes. Den sendes Lesja fjellstyre, 2665 Lesja innen 3 uker fra kunngjøring av vedtaket.

Lesja, 29.10.2019

Elise Lyftingsmo
Daglig leder/fjelloppsyn

Rett utskrift: Reinheimen nasjonalparkstyre

MØTEBOK FOR LESJA FJELLSTYRE

MØTEDATO:	MØTESTED:	MEDLEMMER/VARAMEDLEMMER TILSTEDE:
29.10.2019	Fjellstyrekontoret	Jann-Erik Dalum (leder) Marit Rolstad Per Holseth Einar Utgaard
SAK: 44/2019	ARK.NR: 433.1	SAKSBEHANDLER: Elise Lyftingsmo

UTTALE – HØRING AV FRILUFTSOMRÅDER I LESJA

DOKUMENTER

22.07.2019 – Høring av friluftsområder i Lesja

SAKSOPPLYSNINGER

Klima - og miljødepartementet starta i 2014 et flerårig prosjekt for å stimulere til kartlegging av friluftslivsområder i hele landet. Målet er at kommunens viktigste områder for friluftsliv er kartlagt og verdsatt innen 2018, men prosjektet er forlenga til å gjelde også i 2019. (jf. Handlingsplan for friluftsliv). Kartlegginga skal ikke veie friluftsliv mot andre interesser eller ta hensyn til administrative eller planmessige forhold.

Kartlegginga og verdsettinga skal gjennomføres etter metodikken i Veileder M98-2013 Kartlegging og verdsetting av friluftsområder. Målet med kartlegginga er å få kartlagt, verdisatt og prioritert areal for friluftsliv i kommunen, og sikre god tilgang på relevant friluftslivsinformasjon både for kommunens eige arbeide og for eksterne parter.

Lesja kommune ønsker spesielt tilbakemelding på avgrensing av friluftsområdene, om de er store nok, og om det er områder som er utelatt. Kartlegginga har kun fokus på friluftsliv og skal kun vurdere dette hensynet.

SAKSBEHANDLERS VURDERINGER

Til tross for at Lesja har store muligheter for å utøve friluftsliv er det positivt at dette blir kartlagt og verdsatt. Spesielt i nærturområder i bygda, hvor ulike hensyn må veies opp mot hverandre i plan- og byggesaker. Utfartsområdene og innfallsportene utenfor verneområdene er svært viktig å få synliggjort. I de delene av statsallmenningene som ligger utenfor verneområdene ser det ut til at alle de viktigste friluftsområdene er tatt med og verdsatt.

Det meste av fjellområdene våre ligger enten i landskapsvernområde eller i nasjonalpark. Verneforskrift og allemannsretten sikrer i stor grad at det tradisjonelle friluftslivet kan utøves her, uten at dette vil bli truet av nedbygging. Det kan derfor være hensiktsmessig å kartlegge disse områdene i grov skala, uten å veie disse for mye opp mot hverandre.

Det er imidlertid noen områder som skiller seg ut i omfang av bruk. Dette er skiutfart ved Fjellvegen – Merrabotn og Myrin – Tor-løypa og området rundt Bjorli. Sommerstid er det mye ferdsel Skamsdalen-Lesjøen-Storskrynten-Åmotsdalshytta.

Resterende områder er det tilstrekkelig å kategoriseres som «store turområder uten/med tilrettelegging». Det ser ikke ut til at andre kommuner som har foretatt en tilsvarende kartlegging er konsekvente på hva som går under begrepet «med tilrettelegging». På bakgrunn av sti- og løypenettverket i kommunen kan følgende være en hensiktsmessig klassifisering:

Lordalen over tregrensa:	Store turområder uten tilrettelegging.
Dalsida Øst over tregrensa:	Store turområder uten tilrettelegging.
Dalsida Vest over tregrensa:	Store turområder med tilrettelegging.

FORSLAG TIL VEDTAK

Lesja fjellstyre har følgende innspill til kartlegging av friluftslivsområder i Lesja:

Følgende områder over tregrensa skiller seg ut fra resterende områder og bør ha en egen klassifisering basert på områdets egenskaper:

Fjellvegen – Merrabotn
Myrin – Tor-løypa
Området rundt Bjorli
Skamsdalen-Lesjøen-Storskrynten-Åmotsdalshytta.

Resterende områder kan klassifiseres som «store turområder uten/med tilrettelegging».

Forslag til klassifisering:

Lordalen over tregrensa:	Store turområder uten tilrettelegging.
Dalsida Øst over tregrensa:	Store turområder uten tilrettelegging.
Dalsida Vest over tregrensa:	Store turområder med tilrettelegging.

VEDTAK

Vedtaket som foreslått.

Vedtaket er enstemmig.

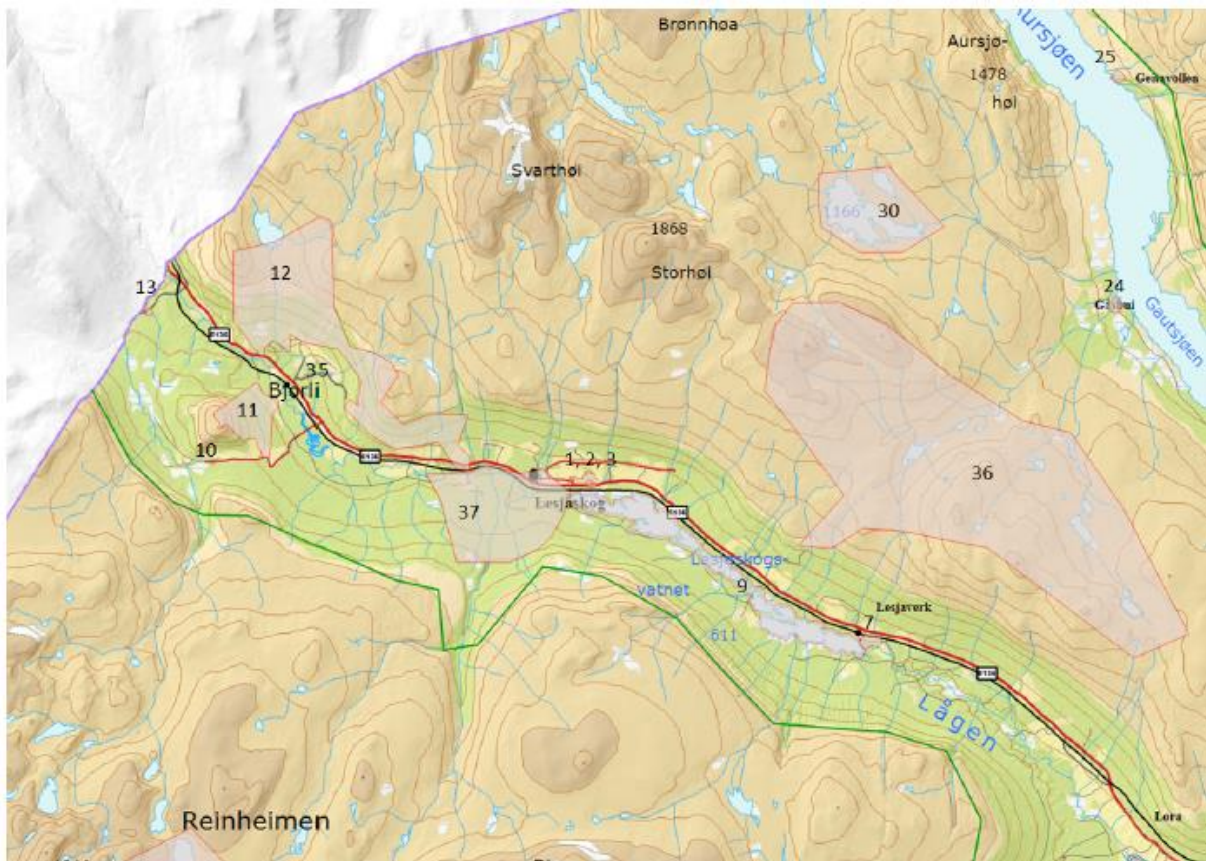
Vedtaket kan i henhold til forvaltningslovens § 28. påklages av alle med rettslig klageinteresse. Klagen må framsettes skriftlig og begrunnes. Den sendes Lesja fjellstyre, 2665 Lesja innen 3 uker fra kunngjøring av vedtaket.

Lesja, 29.10.2019

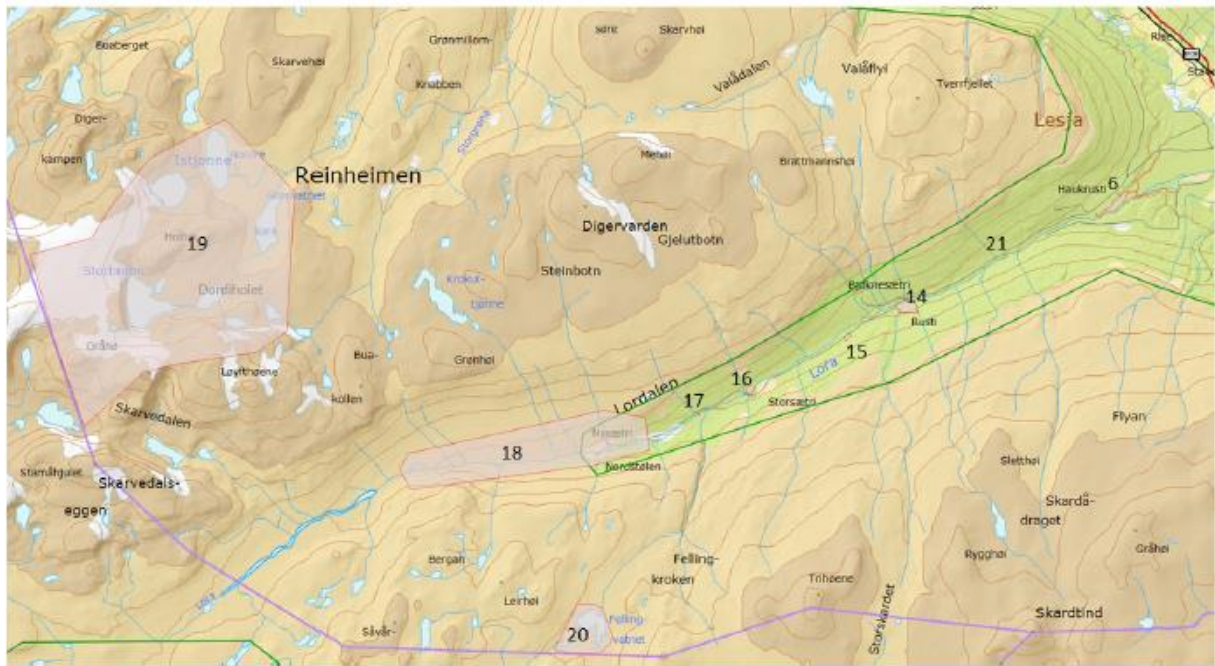
Elise Lyftingsmo
Daglig leder/fjelloppsyn

Rett utskrift: Lesja kommune

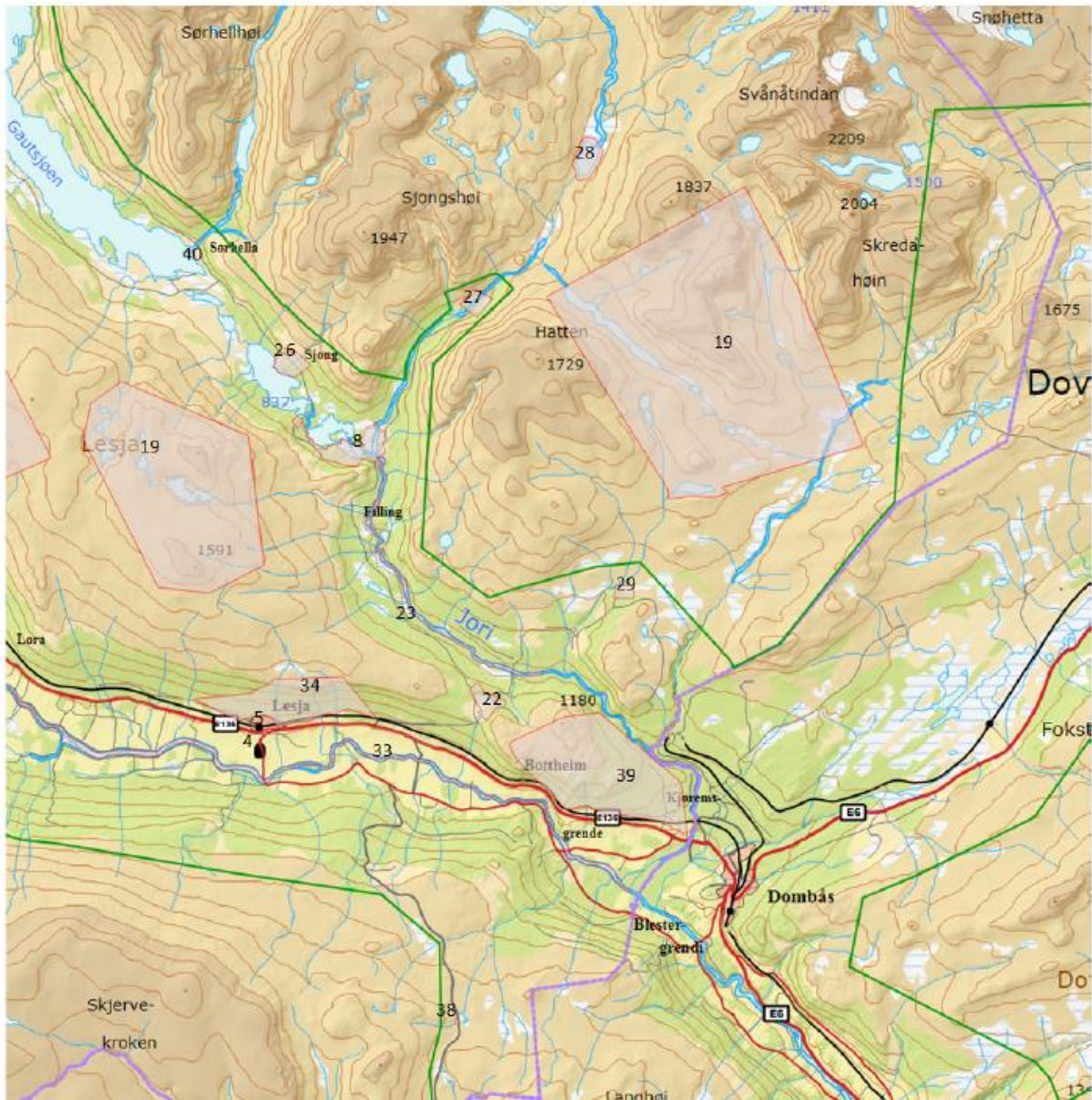
VEDLEGG – Kartutsnitt over foreslåtte friluftsområder, utarbeidet av Lesja kommune.



Figur 1. Friluftsområder Bjorli – Lesjaskog – Lesjaverk med fjellområder numrert etter nummer fra saken. Leke- og rekreasjonsområde ved Bjorli friluftspark (35), Lesjaskog skule (1) og Lesjaskog barnehage (2), samt lysløype med skiåkran (3). Strandsone på og rundt Lesjaskogsvatnet (9), Gåsbu (24), Naustvike (25). Nærturterreng Rånåkkollen (11) og Bjorli turterreng (12). Særlig kvalitetsområde ved kulturstigen ved Lesjaverk jernverk (7) og Sagelva vasskraftsenter (13). Store turområder med tilrettelegging: Vangsvatnet (30). Andre friluftsområder: parkeringsplass Rånå (10), Merrabotn (36), Grønfossen (37).



Figur 2. Friluftsområder Lora med fjellområder. Store turområder med tilrettelegging: Gråhø - Dordiholet (19), Nysetre – Bergebue (18). Andre friluftsområder: Skriubru (16), Lurva bru (17), Fellingvatnet (20), Slettmoan (21), Ruste (14), Kvannbekkmyre (15). Særlige kvalitetsområder: Lorkverna (6).



Figur 3. Friluftsområder Lesja – Bø – Kjøremgrenda med fjellområder. Strandsoner: Lågen (33), Strålsjøen- Mjogsjøen (32), Jori (23), Sletthella (40). Nærturterreng: Lesja nærrområde (34) og Joramo-Kjøremgrenda (39). Særlig kvalitetsområde: Natur- og kulturstig Dalsida (8). Andre friluftsområder; Parkering svartdalen (20), Skamsdalen (27), Sjong (26). Leke- og rekreasjonsområder: Lesja skule, Lesja barnehage, Myrin (22). Andre friluftsområder: Fauttjern (38). Store turterreng med tilrettelegging: Lesjøen (28).

MØTEBOK FOR LESJA FJELLSTYRE

MØTEDATO: MØTESTED: MEDLEMMER/VARAMEDLEMMER
TILSTEDE:

29.10.2019 Fjellstyrekontoret Jann-Erik Dalum (leder)
Marit Rolstad
Per Holseth
Einar Utgaard

SAK: 45/2019 ARK.NR: EDM SAKSBEHANDLER: Elise Lyftingsmo

REFERATSAKER

08	197	Felles landbruksforvaltning for Lesja og Dovre	24.06.2019	KOPI - Godkjenning av plan for dyrking på eiendommen Gnr. 156, Bnr 1, Fnr 385. Seterkve på nedre Reindøl.
109	199	Sekretariatet for Reinheimen nasjonalparkstyre	26.06.2019	KOPI - Lordalen LVO - Dispensasjon - Uttak av stein og grus i Gjelutåe og Gravåe - Lordalsvegen
110	200	Svend-Ola Hådi	27.06.2019	Fwd: Søknad om gjenoppføring av Stall og Geithus, Reindøl
111	201	Sekretariatet for Reinheimen nasjonalparkstyre	27.06.2019	KOPI - Reinheimen NP - Dispensasjon - Motorferdsel - 2019 - Landing med helikopter ved Ryggehøtjønne- Undersøking av landets vassressursar - NIVA
112	209	Lesja kommune, forvaltning og utvikling	01.07.2019	KOPI - NIVA - søknad om løyve til å lande med helikopter i perioden 15.september - 1.desember 2019
113	211	Forsvarsbygg	02.07.2019	Oppsummering av befaring ang tiltak langs Snøheimvegen 27.6.2019
114	213	Sekretariatet for Dovrefjell nasjonalparkstyre	04.07.2019	KOPI - Miljødirektoratet - Behandling av klage fra Fylkesmannen i Oppland på dispensasjon for Bjørn og Snefrid Ødegård til å rive nåværende bu ved Grisungvatna i Fokstugu
115	214	Sekretariatet for Dovrefjell nasjonalparkstyre	04.07.2019	Lesja fjellstyre - Søknad om å bygge ny bru over Stridåe - Dovrefjell-Sunnalsfjella nasjonalpark og Hjerkin landskapsvernområde med biotopvern
117	217	Sekretariatet for Reinheimen nasjonalparkstyre	06.07.2019	KOPI - Reinheimen NP - Dispensasjon - Bruk av drone til filming av fangstanlegg for villrein - Gudbrandsdalsmusea avdeling Lesja
118	219	Sekretær Reinheimen-Breheimen villreinutvalg	08.07.2019	Referat Reinheimen-Breheimen villreinutvalg 12.juni
119	221	Eikesdal sameige	14.07.2019	Jaktavtale Lesja fjellstyre Eresfjord og Vistdal statsallmenning og Eikesdal sameige
120	222	Lesja kommune, forvaltning og utvikling	23.07.2019	Høring av friluftsområder i Lesja
121	224	Lesja kommune, forvaltning og utvikling	01.08.2019	Oversending av tiltak, uthus gbnr. 156/1/188

122	228	Sekretariatet for Reinheimen nasjonalparkstyre	07.08.2019	KOPI - Reinheimen NP - Dispensasjon - 2019 - Bruk av drone til brearkeologisk feltarbeid - Bruk av hest til transport av feltutstyr - Oppland Fylkeskommune
123	231	Sekretariatet for Reinheimen nasjonalparkstyre	15.08.2019	Reinheimen NP - Dispensasjon - Motorferdsel - 2019 - 2022 - Fly - Helikopter- Lavtflyging - Vestsida beitelag
124	232	Statskog	19.08.2019	Merking av grense mellom Dalsida sa og Eresfjord og Vistdal sa ved Kongsvarden - Aursjøen
125	236	Sekretariatet for Reinheimen nasjonalparkstyre	23.08.2019	KOPI - Reinheimen nasjonalpark - Bruk av drone i registrering av villrein - 2019-2021 - Reinheimen-Breheimen villreinutvalg
126	237	Sekretariatet for Reinheimen nasjonalparkstyre	23.08.2019	KOPI - Reinheimen nasjonalpark - Bruk av helikopter til minimumsteljing av villrein - 2020-2024 - Reinheimen-
127	238	Sekretariatet for Reinheimen nasjonalparkstyre	27.08.2019	HØYRING - Lordalen landskapsvernområde - Skjøtselsplan for heilskaplege kulturlandskap i verneområdet.
128	246	Andreas Møllerløyken	11.09.2019	Merknad til kvoteforslag for rype 2019
129	247	Kai Ove Riise	11.09.2019	Merknader til kvoteforslag rypejakt
130	248	Nord-Gudbrandsdal jordskifterett	19.08.2019	Grensefastsetting og avslutning av sak - Tandsetra - GID 156/1/295 og 156/1/306
131	249	Nord-Gudbrandsdal jordskifterett	16.08.2019	Innkalling til rettsmøte - Forslag til midlertidig bruksordning Lordalsvegen
132	250	Nord-Gudbrandsdal jordskifterett	06.09.2019	Omberamming av rettsmøte - Forslag til midlertidig bruksordning Lordalsvegen
133	251	Nordre Vigga Veglag	21.06.2019	Søknad vedlikeholdsbidrag - Nordre Vigga Seterveg
134	252	Advokatfirmaet Thallaug ANS	12.08.2019	Utvidelse av Dovrefjell/Sunndalsfjella Nasjonalpark m.v.
135	253	Lesja kommune, forvaltning og utvikling	31.07.2019	Lesja fjellstyre - søknad om dispensasjon fra båndtvangbestemmelsene 2019-2023
136	254	Sørhella beitelag	21.08.2019	Søknad sankekve Geitåe
137	255	Statskog	22.08.2019	SV: Søknad sankekve Geitåe
138	257	Lesja og Lesjaskog IL	24.09.2019	Søknad om støtte - Ny kunstgressbane på Lesja, Lyftingsmo Arena
139	258	Statskog	26.09.2019	KOPI - Areal for kjøring til kve for opplasting av dyr på Bjøknesetra
140	261	Sekretariatet for Dovrefjell nasjonalparkstyre	07.10.2019	Ivar Andreas Hole - Videre opparbeiding av inngjerdet beiteareal ved seter på Filling i Jora landskapsvernområde og utviding av beitearealet
141	262	Sekretariatet for Dovrefjell nasjonalparkstyre	07.10.2019	KOPI - Erland Inge Borstad - Transport med bil på Vålåsjøhøvegen til bu ved Grisungvatna - Hjerkin landskapsvernområde med biotopvern - Fokstugu landskapsvernområde - 2019-2022
142	263	Sekretariatet for Dovrefjell nasjonalparkstyre	07.10.2019	KOPI - Erik Ulateig - Transport med snøskuter til bu i Veslsvartdalen - Dovrefjell-Sunndalsfjella nasjonalpark - 2020

143	264	Sekretariatet for Dovrefjell nasjonalparkstyre	07.10.2019	KOPI - Bjørn Smeby - Transport med snøskuter til og fra bu ved Korpehaugan - Dovrefjell-Sundalsfjella nasjonalpark - 2020-2024
144	266	Statskog	10.10.2019	VS: Merknader til retting av opplysninger i matrikkelen, gnr. 156 bnr. 1 fnr. 284 seter Skamsdalen
146	269	Lesja historielag	12.10.2019	Søknad om støtte - Bok om Rosemåling i Lesja

Lesja, 29.10.2019

Elise Lyftingsmo
Daglig leder/Fjelloppsyn