

MØTEBOK FOR LESJA FJELLSTYRE

MØTEDATO:	MØTESTED:	MEDLEMMER/VARAMEDLEMMER
TILSTEDE:		
4.4.2017	Fjellstyrekontoret	Jann-Erik Dalum (leder) Marit Rolstad Per Holseth Einar Utgaard Kristin Nyhagen (vara)

SAK:12/2017 ARK.NR: 411.0 SAKSBEHANDLER: Tommy Sønsterud

HØRING AV VERNEFORSLAG – HJERKINN SKYTEFELT

DOKUMENTER

SAK 44/2013 HØRING - OPPSTART AV VERNEPLANARBEID FOR HJERKINN SKYTEFELT

SAKSOPPLYSNINGER

Fylkesmannen i Oppland har sendt ut verneforslaget for tidligere Hjerkinnskytefelt på høring.

Sakspapirene ligger ute på: <https://www.fylkesmannen.no/Oppland/Miljo-og-klima/Hjerkinnskytefelt---nettside-om-verneplanprosessen/>

Det høres på to alternativer.

Vernealternativ 1:

- Utvidelse av Dovrefjell-Sunndalsfjella nasjonalpark med ca. 159 km² i Lesja og Dovre kommuner.
- Nytt Hjerkinnskytefelt på ca. 18 km² i Dovre kommune.
- En mindre utvidelse av Fokstugu landskapsvernområde med ca. 0,65 km² i Lesja kommune.

Alternativ 1 innebærer også at to mindre områder i Fokstugu landskapsvernområde, på til sammen ca. 2,2 km², inngår i forslaget til utvidelse av nasjonalparken.

Vernealternativ 2:

- Utvidelse av Dovrefjell-Sunndalsfjella nasjonalpark med ca. 122 km² i Lesja og Dovre kommuner.
- Nytt Snøheimvegen biotopvernområde på ca. 6,8 km² i Dovre kommune.
- Nytt Hjerkinnskytefelt på ca. 49 km² i Lesja og Dovre kommuner.
- En mindre utvidelse av Fokstugu landskapsvernområde med ca. 0,37 km² i Lesja kommune.

Begge forslagene er en utvidelse av eksisterende Nasjonalpark og et nytt Landskapsvernområde. I alternativ 2 inngår i tillegg et biotopvernområde langs Snøheimvegen.

I alternativ 1 er alle veiene tilbakeført og NP grensa er dratt ut i likanten mot E6. LV området er her begrenset til området fra Geitberget, HFK sletta og Storranden fremst i Svånådalen.

I alternativ 2 består Vålåsjøhøvegen, vegen til Veslie og Snøheim. Landskapsvernområdet er her utvidet slik at ingen veier blir i NP.

Fjellstyret avga følgende uttale til oppstarten av verneprosessen.

Fjellstyrets rolle i verneplanprosessen er å ivareta de bruksberettigedes interesser for å sikre framtida for jordbruket i statsallmenningen, samt handlerom for jakt, fiske og framtidig oppsynsvirksomhet.

Beitebruken står sterkt i området som skal vernes, dette kan dokumenteres gjennom nåværende bruk og alle sporene etter de tidligere fedriftene som var i området. Når forswarets bruk av området blir avsluttet vil området igjen kunne få stor betydning som beiteareal for de bruksberettigede bygdene. Det er viktig at det også i framtida finnes et handlingsrom som sikrer en framtidig utnytting av denne beiteressursen. Bevaring av store ringvei og veien inn til Vesllie (Rolstadsetre) vil ha stor betydning for utnytting av beiteressursene.

Ved valg av verneform bør det være tilstrekkelig med et landskapsvernområde i området øst for Grøna fram til til Svåne og herfra til Snøheim. Nasjonalpark vest for denne grensa inn mot eksisterende nasjonalpark. Dette vil kunne sikre bedre kår for landbruksdrift i området.

Høsttrekket for villrein inn i skytefeltet har i 2012 og 2013 uteblitt. Det er viktig at en også i framtida sikrer reinens trekkruter inn i skytefeltet. Ferdslen inn og ut av området må kunne reguleres for å sikre at dette trekket opprettholdes. Eksisterende grunnlagsmateriale om ferdslen til og fra Snøheim, samt ut fra Snøheim bygger på observasjoner fra kun en sommer (2012) etter åpning. Ferdslen bør fortsatt kartlegges for å se på hvilken innvirkning dette har på villreins trekk i forhold til årene før åpning av Snøheim. Det bør prioriteres og fortsatt merke villrein på Snøhetta øst for å overvåke endringer i trekkruter eller uteblivelse av trekk. Ut fra dette kunnskapsgrunnlaget kan en regulere framtidig ferdslen i området. Kunnskapsnivået om ferdslen i skytefeltet er ikke tilfredsstillende.

Skytefeltet utgjør en vesentlig del av moskusens leveområde. Moskusen bør og innlemmes i planarbeidet.

Forslaget til utvidelse av eksisterende nasjonalpark innebærer også en endring av eksisterende verneforskrift. Denne er ute på egen høring.

Det er gjennomført et felles møte med Dovre fjellstyre om høringen.

UTTALE

Prosessen har vært preget av at den grove skissen som ble bestemt for over 10 år siden med opphør av Hjerkinns skytefelt og tilbakeføring av dette til opprinnelig tilstand.

Arealene som nå skal vernes har vært forvaltet etter fjelloven fram til i dag. Forsvarets har gjennom sine bruk og avtaler lagt føringer for bruken av området. Dagens bruk av området ville ha vært annerledes hvis det ikke hadde vært skytefelt. Vernet vil legge føringer for framtidig utnyttelse av bruksretter. Størstedelen av Dalsida øst er vernet som NP og en ser at det medfører ekstra administrasjon for de minste ting. Fjellstyrenes forvaltning av området er

grunnlaget for det som i dag fremstår som verneverdig. En forsvarlig arealforvaltning har vært ført av hensyn til villrein. Fjellstyrenes viktigste inntektskilde er nettopp villrein, som bidrar med verdiskapning på fjellarealene. Verneforskriftene legger etter vårt syn unødvendige føringer for fjellstyrenes aktivitet og medfører unødvendig ekstra arbeid for egen administrasjon og vernemyndigheten. Dette kunne vært forenklet i forskriftene.

Høringen som er sendt ut er omfattende og uoversiktlig. Det høres på to forskjellige forslag, med og uten veier. Hadde en ventet til etter at veispørsmålet var avklart hadde verneforslaget vært mer konkret å forholde seg til uten så mange eventualiteter.

Generell uttale til forskriftene.

- Det må være en åpning i forskriftene for uttransport av syke/skadde dyr og mulighet for motorisert ferdsel ved funn av beitedyr etter 1. oktober for å ivareta dyrevelferden.
- Datoer for ferdsel bør ikke stå i forskriftene men forankres i forvaltningsplan. Forvaltningsplan skal rulleres, mens det er vanskeligere å endre på forskriftene. Villreins arealbruk endrer seg over tid og naturen er ikke statisk men i konstant endring. Det vil være behov for justere både bruksområder og tider for å ivareta hensynet til ferdsel og verneformål. Dagens bruksområder kan virke noe snever, og vil kunne føre til konsentrert bruk i ytterkant av et viktig vinterbeite areal. Også arealer utenfor verneforslaget burde ha vært med i vurderingene. Dette gjenspeiler utfordringene med verneplanen. Størstedelen av arealet er foreslått som en utvidelse for Dovrefjell Sunndalsfjella NP, mens alle vurderinger er gjort ut fra skytefeltet som utgjør et lite areal i den store sammenhengen. Den største barrieren for villreins bruk av skytefeltet ligger ikke i skytefeltet men på nordsiden. Dette er ikke tatt hensyn til i plan eller forslaget til endring av forskrift for nasjonalparken og med det så mister en helheten i vurderingen av arealet sett under et.
- Maribu har endret navn til Svånåbu. Tidligere Maribu ble flyttet fra området hvor OP hytta lå og fram til Grisungen. Denne bua har fortsatt navnet Maribu.
- Uttransport av felt elg og hjort med beltegående kjøretøy bør tillates etter søknad. Kan ikke se at dette er nevnt i utkast til forvaltningsplan. Dagens regler for nasjonalparken fører til at jakt på elg og hjort innenfor grensene er minimal. Spesielt området innover fra Grøndalen, Svånådalen og Grisungdalen har tilhold av elg og hjort under jakta. Etter første snøfall trekker det mye dyr innover på vierbeite. I Lesja har vi sett at hjortebestanden i høgfjellet øker. Denne blir lite beskattet i år med sent snøfall.
- Siden Moskusbestand på Dovrefjell har store deler av leveområdet sitt innenfor området og er en av de enkeltfaktorene som genererer mest trafikk utover DNT hyttene synes det fortsatt som noe spesielt at dette ikke er nevnt i forvaltningsplanen og hva som kan være tiltak i forhold til verneformålet med området.

Spesielle høringstema tema

- Veslie/Rolstadsetr: Bør bevares som et kulturminne. Hvis Dovre fjellstyre ønsker å ta over bygningsmassen bør de få det.
- Tilsynsbuer/oppsynsbuer: Fylkesmannen legger til grunn at det ikke er behov for nye buer i området, da dagens behov er dekt gjennom fjellstyrenes buer og private buer ved Grisungen. Det er her viktig å presisere at det er langt flere som har bruksrett i området enn Jora Beitelags medlemmer. Det har under forsvarets bruk av området vært ilagt begrensninger for beite med storfe. Hvis området kan tas i bruk for storfe igjen vil det være aktuelt og starte opp med fellesdrifter i området. Områdets

betydning for beite er godt dokumentert i konsekvensutredningen for landbruk og i form av kulturminner og naturtyper. Fjelloven regulerer adgang til oppføring av slike buer. Det bør være adgang til dette i verneforskriftene. Fjellstyrets buer brukes også av SNO i deres arbeid innenfor verneområdene.

- Snøheimvegen: Veien ligger utenfor Dalsida statsallmenning, men vil ha betydning for utnyttelse av bruksretter og jakt/fiske. Bussregimet vil kunne ivareta behovet i forhold til jakt/fiske, selv om det er en innskrenkning i forhold til tidligere bruk. Det må være adgang til å bruke veien i forbindelse med beitebruk i området. I reinsjakta bør det kunne åpnes for at reinsjegere kan kjøre inn til Svånålegret før kl 7 på morgen og etter kl 19 på kveld. Dette for å spre jegerne, i dag blir mye av jakta konsentrert ved Gardsenden/Nysetra
- Vålåsjøhøvegen: Bruken av veien bør reguleres gjennom egne vedtekter i et eventuelt veilag. Strekningen kan brukes i forbindelse med organiserte turer.
- Vålåsjøhøvegens ende ved Grisungen: Veien bør gå over på Buahø siden. Det vil forenkle adkomsten til eksisterende buer og sanking av beitedyr. Det vil være transport behov til buene på andre siden av myra og det vil trolig være bedre med en fast vei enn kjørespor over osen. Bedring av vannhusholdningen kan oppnås med flere stikkrenner som vil fordele vannet over et større område enn i dag.
- Ferdselsreguleringer:
 - Bruksområde: Vil dette området bli for lite og virke mot sin hensikt?
 - Indre området:
 - Organisert ferdsel: Organisert ferdsel kan styres og det kan stilles krav til utøverne. Ferdselen er styrbar. Tidsrom inn i forvaltningsplan.
 - Hundekjøring: Det kan være et behov for å regulere hundekjøring innenfor deler av nasjonalparken, spesielt under vårsesongen men ikke nødvendigvis innenfor planområdet. Sent i april og i mai forekommer det kjøring med hundespann inn i kalvingsområdene med utgangspunkt fra Sæterfjellet og Grønbakken, Oppdal. Ut fra Hjerkin er snøforholdene ofte for dårlige på våren. Fylkesmannen legger til grunn stilartene i Norges hundekjørerforbunds konkurranser som definisjon for hundekjøring. Det kan synes som at denne er i overkant i forhold til den gjennomsnittlige mann/kvinne som er på skitur med hund i området. En mer fornuftig definisjon kunne nok ha vært kjøring mer enn 3 hunder. Det er og usikkert om rekkevidden er vesentlig lenger enn en godt trent skiløper. Utfordringen med slike bestemmelser vil være håndheving og oppfølging. De vil være kjent for de som bor i området, men ukjent for tilreisende. Det er nok et større antall brukere av nasjonalparken som faller innenfor fylkesmannens nåværende definisjon enn hva som legges til grunn i utkastet til forvaltningsplan, men de bruker ikke planområdet.

Det er den systematiske ferdselen over tid som danner barrierer for villreins trekk og det er i beste fall usikkert om fylkesmannens forslag ivaretar det.

Forslag: Kjøring med hundespann er forbudt i nasjonalparken etter 20. april/3. påskedag (som for transport med snøskuter). Hundespann kan for eksempel defineres som 3 eller flere hunder som drar slede eller pulk. Organisert kjøring tillates etter søknad og styres til områder der konflikten med villrein vil bli små.

- Sykling: Utfordring med håndheving/oppfølging av datoer. Datoer bør inn i forvaltningsplan.

- Åpningstider Snøheim: Vil tidligere åpningstider ivareta hensynet til annet dyreliv i området? Det hekker for eksempel havelle i Stridåtjønna, samt rovfugl som er vare på ferdsel i området. Ut fra ei helhetlig tenkning burde og stenging av andre DNT hytter i perioden 1. mai til 15. juni eller 1. juli vært vurdert.
- Einøvlingsveien: Behovet for veien er lite, men det bør være mulig å bruke kjøresporet ved uttransport av syke/skadde beitedyr.
- Einøvlingsdammen: Fjerning av dammen vil redusere fisket. Det er dokumentert fangst av stor røye.
- Trekk framfor Kolla: For å sikre villreins bruk av trekket bør ferdsel reguleres på ettersommeren/høsten. Den største utfordringen for villrein er kryssing av Stropolsjødalen, noe som det ikke er tatt hensyn til i denne planen.

Grenser for verneområdene.

- Ut fra hensyn til utnyttelse av bruksrettigheter er alternativ 2 å foretrekke. Veiene har vært der i en årrekke og bruken av området har vært ut fra veiene. Fjerning av veisystemet vil føre til en stor omlegging for beitebruken som er i området i dag, samt framtidig bruk. Snøhetta vil ha stor tiltrekningskraft uavhengig av om det er vei eller ikke. Antall personer som kommer inn til Snøheim vil bli sterkt redusert hvis veien fjernes, men vil nok fortsatt være stor nok til å hindre villreintrekk.
- Hvis alternativ 1 blir valgt, eller en form der Vålåsjøhøvegen fjernes, bør det etableres en traktorvei fra Nysetra/Gardsenden til Grisungen som et avbøtende tiltak.
- Alle vann ved Grisungen bør ha samme verneform, samt forlengelse av landskapsvern opp på Buahøin.

VEDTAK

Vedtaket er enstemmig.

Vedtaket kan i henhold til forvaltningslovens § 28. påklages av alle med rettslig klageinteresse. Klagen må framsettes skriftlig og begrunnes. Den sendes Lesja fjellstyre, 2665 Lesja innen 3 uker fra kunngjøring av vedtaket.

Lesja, 4.4.2017



Tommy Sønsterud
Daglig leder/Fjelloppsyn

Rett utskrift: Fylkesmannen i Oppland

Kopi: Statskog SF
Lesja kommune

MØTEBOK FOR LESJA FJELLSTYRE

MØTEDATO:	MØTESTED:	MEDLEMMER/VARAMEDLEMMER
TILSTEDE:		
4.4.2017	Fjellstyrekontoret	Jann-Erik Dalum (leder) Marit Rolstad Per Holseth Einar Utgaard Kristin Nyhagen (vara)

SAK:13/2017 ARK.NR:411.0 SAKSBEHANDLER: Tommy Sønsterud

HØRING ENDRING AV VERNEFORSKRIFT FOR DOVREFJELL SUNNDALSFJELLA.

SAKSOPPLYSNINGER

Sammen med høring av verneforslag for Hjerkinnskytefelt har Fylkesmannen i Oppland lagt ut egen høring for endring av verneforskriften for Dovrefjell Sunndalsfjella nasjonalpark.

Forslaget finner dere her: <https://www.fylkesmannen.no/nb/Oppland/Miljo-og-klima/Hjerkinnskytefelt---nettside-om-verneplanprosessen/Ny-forskrift-for-Dovrefjell-Sunndalsfjella-nasjonalpark---horing/>

Forslaget består av en rekke mindre språkendringer og tilpasninger til nyere praksis. I tillegg så gjøres det tilpasninger til det området som parken skal utvides inn i, samt strengere ferdselsreguleringer.

UTTALE

Endringen av verneforskriften for Dovrefjell Sunndalsfjella er underkommunisert ut til berørte parter og brukere av nasjonalparken. Siden enkelte av forslagene innebærer innskrenket bruk av nasjonalparken burde denne prosessen vært bedre.

Verneplanarbeidet har hatt fokus på Hjerkinnskytefelt og det kan se ut til at det mangler en helhetlig vurdering av hele nasjonalparken under et. Et eksempel er regulering av ferdsel som er på et minimum i dag, men ingen regulering av den ferdselen som er et reelt problem for verneformålet, og da spesielt for villrein. Det er og områder i nasjonalparken der slik ferdsel ikke vil være et problem, men hvor den nå skal forbys. Prosessen virker forhastet og dårlig. Fylkesmannen kan heller ikke vise til noe datagrunnlag for dette.

Det ville vært mer naturlig å ha fastsatt de nye grensene for nasjonalparken først, for så innført endringer i en større prosess for hele parken, med revisjon av forvaltningsplan for å ivareta helheten.

Kommentarer

- 1.2: Nytt punkt: fjellstyrenes opplag av båter og garnkasser.
 - Fjellstyrene forvalter fiskerettighetene på statsallmenningene. For å ivareta dette er vi avhengig av å kunne ha båter i opplag ved vatn med behov for økt fiske eller prøvafiske under sommerensom en del av vår ressursforvaltning. Båtene kan bli flyttet fra vann til vann ved behov. Fjellstyrets båter er tilgjengelige for alle og reduserer behovet for private båter på statsallmenningene. Dette bør det kunne åpnes for uten søknad.
- 1.3: Nytt punkt: Naust/naustbuer i oppført av fjellstyrene for utnyttning av fiske.
- Hundekjøring: Det kan være et behov for å regulere hundekjøring innenfor deler av nasjonalparken, spesielt under vårsesongen men ikke nødvendigvis innenfor planområdet. Sent i april og i mai forekommer det kjøring med hundespann inn i kalvingsområdene med utgangspunkt fra Sæterfjellet og Grønbakken, Oppdal. Ut fra Hjerkinns er snøforholdene ofte for dårlige på våren. Fylkesmannen legger til grunn stilartene i Norges hundekjørerforbunds konkurranser som definisjon for hundekjøring. Det kan synes som at denne er i overkant i forhold til den gjennomsnittlige mann/kvinne som er på skitur med hund i området. En mer fornuftig definisjon kunne nok ha vært kjøring mer enn 3 hunder. Det er og usikkert om rekkevidden er vesentlig lenger enn en godt trent skiløper. Utfordringen med slike bestemmelser vil være håndheving og oppfølging. De vil være kjent for de som bor i området, men ukjent for tilreisende. Det er nok et større antall brukere av nasjonalparken som faller innenfor fylkesmannens nåværende definisjon enn hva som legges til grunn i utkastet til forvaltningsplan, men de bruker ikke planområdet.

Det er den systematiske ferdselen over tid som danner barrierer for villreins trekk og det er i beste fall usikkert om fylkesmannens forslag ivaretar det.

Forslag: Kjøring med hundespann er forbudt i nasjonalparken etter 20. april/3. påskedag (som for transport med snøskuter). Hundespann kan for eksempel defineres som 3 eller flere hunder som drar slede eller pulk. Organisert kjøring tillates etter søknad og styres til områder der konflikten med villrein vil bli små.

- Fylkesmannen velger og ikke skille på organisert og uorganisert ferdsel med hund med argumentet om at: *Dette er gjort fordi det ikke spiller noen rolle for villreinen (eller annet sårbart dyreliv) om hundekjøringen er organisert eller ikke.* Dette vil da og måtte gjelde all annen ferdsel. Dilemmaet er at det er annen uorganisert ferdsel som er like problemfylt for villrein uten at denne er nevnt. Men å regulere alminnelig ferdsel vil trolig bli langt mer konfliktskapende.
- Fra notatet: *Punkt 5.2 annet ledd gjelder kun foreslått nasjonalpark i tidligere Hjerkinns skytefelt.* Reglene bør være like innenfor og utenfor tidligere hjerkinns skytefelt. Slik det står i høringsnotatet er uklart. Hva gjelder?
- Det må være adgang til å oppføre nye tilsynsbuer/oppsynsbuer med hjemmel i fjelloven.

- Motorferdsel punkt 6.2
 - Forslag til nye punkt.
 - Det bør være mulighet for motorisert ferdsel ved funn av beitedyr etter 1. oktober for å ivareta dyrevelferden.
 - Fjellstyrenes drift og skjøtsel av egne hytter/buer og fiskevann.

Vedlegg: Vurdering fra Gresseth vedrørende fjelloppsynets hjemmel for motorferdsel.

VEDTAK

Vedtaket er enstemmig.

Vedtaket kan i henhold til forvaltningslovens § 28. påklages av alle med rettslig klageinteresse. Klagen må framsettes skriftlig og begrunnes. Den sendes Lesja fjellstyre, 2665 Lesja innen 3 uker fra kunngjøring av vedtaket.

Lesja, 4.4.2017



Tommy Sønsterud
Daglig leder/Fjelloppsyn

Rett utskrift: Fylkesmannen i Oppland

Kopi: Statskog SF
Lesja kommune

MØTEBOK FOR LESJA FJELLSTYRE

MØTEDATO:	MØTESTED:	MEDLEMMER/VARAMEDLEMMER
TILSTEDE:		
4.4.2017	Fjellstyrekontoret	Jann-Erik Dalum (leder) Marit Rølstad Per Holseth Einar Utgaard Kristin Nyhagen (vara)

SAK:14/2017 ARK.NR:612.2 SAKSBEHANDLER: Tommy Sønsterud

OPPLÆRINGSJAKT - VILLREIN

SAKSOPPLYSNINGER

Slik vi har organisert villreinjakt i dag, så må alle som skal være med i jaktlag på villrein ha fått tildelt eget kort. Også jegere under 18 år. Terskelen for å søke kan være høy.

§ 6. Opplæring i jakt og fangst

Den som i løpet av kalenderåret fyller 14 år og fram til fylte 16 år kan likevel delta i småviltjakt med våpen og delta i fangst av villmink, mår, rype, kråkefugl og måker i opplæringsøyemed når vedkommende

- a) har samtykke fra foreldre eller foresatte, og
- b) er under forsvarlig tilsyn av person som har fylt 20 år. Tilsynspersonen må ha utøvd jakt og betalt jegeravgiften i minst tre år. Tilsynspersonen skal også ha tillatelse fra rettighetshaver. Den som har tilsynet skal ha mulighet til å kontrollere og instruere vedkommende.

Den som i løpet av kalenderåret fyller 16 år og fram til fylte 18 år kan delta i storviltjakt, unntatt lisensfelling, med våpen i opplæringsøyemed når vilkårene i første ledd bokstav a og b er oppfylt, jf. dog lov 9. juni 1961 nr. 1 om skytevåpen og ammunisjon m.v. § 29. Det stilles i tillegg krav om bestått jegerprøve og skyteprøve for storviltjegere.

SAKSBEHANDLERS MERKNADER

Å tillate at jegere kan ha med seg yngre jegere på opplæringsjakt kan bidra positivt til rekruttering. For å jakte selvstendig på storvilt så må jegeren ha fylt 18 år. De under 18 år går i hovedsak på videregående og har begrenset med tid. Ve då kunne bli med på lag med foreldre eller andre kjente kan de allikevel få delta på jakt.

FORSLAG TIL VEDTAK

Det åpnes for at jegere under 18 år kan bli med i jaktlag uten å ha fått tildelt eget løyve.


VEDTAK

Vedtatt som foreslått.

Vedtaket er enstemmig.

Vedtaket kan i henhold til forvaltningslovens § 28. påklages av alle med rettslig klageinteresse. Klagen må framsettes skriftlig og begrunnes. Den sendes Lesja fjellstyre, 2665 Lesja innen 3 uker fra kunngjøring av vedtaket.

Lesja, 4.4.2017


Tommy Sønsterud
Daglig leder/Fjelloppsyn

Kopi: Lesja jeger og fiske forening

MØTEBOK FOR LESJA FJELLSTYRE

MØTEDATO:	MØTESTED:	MEDLEMMER/VARAMEDLEMMER
TILSTEDE:		
4.4.2017	Fjellstyrekontoret	Jann-Erik Dalum (leder) Marit Rolstad Per Holseth Einar Utgaard Kristin Nyhagen (vara)

SAK:15/2017 ARK.NR:035.2 SAKSBEHANDLER: Tommy Sønsterud

STENGE HYTTEUTLEIE I SNAUFJELLET OM VÅREN

SAKSOPPLYSNINGER

Det er ingen restriksjoner på bruk av fjellstyret hytter og buer, med unntak av Langtjønn som er stengt vinterstid da bua til tider blir borte under snøen.

Tidligere var det nærmest ingen bruk av buene om vinteren. Formålet med buene var utnytting av fiske og jakt. I dag så har bruken økt noe også om vinteren og en større del av brukerne har bruker de til ren rekreasjon. Noe som er positivt.

Det er en økende interesse for toppturer, og vi ser spesielt at Storskrymta har blitt et mål for mange.

Våren er en sårbar tid for vilt og fugleliv i høgfjellet og det er viktig at vi ikke legger opp til en bruk som er mer forstyrrende enn nødvendig.

SAKSBEHANDLERS MERKNADER

Våren er en sårbar tid, og ferdsel inn mot kalvings områder kan være uheldig. Annet dyreliv er og sårbart. Det kan være greit at fjellstyret går foran som et godt eksempel og stenger hyttene i snaufjellet for utleie i perioden fra 1. mai til 15. juni. Hyttene under tregrensa kan fortsatt leies ut.

FORSLAG TIL VEDTAK

Fjellstyrets buer over tregrensa stenges for utleie i perioden fra 1. mai til 15. juni.

VEDTAK

Vedtatt som foreslått.

Vedtaket er enstemmig.

Vedtaket kan i henhold til forvaltningslovens § 28. påklages av alle med rettslig klageinteresse. Klagen må framsettes skriftlig og begrunnes. Den sendes Lesja fjellstyre, 2665

Lesja innen 3 uker fra kunngjøring av vedtaket.

Lesja, 4.4.2017



Tommy Sønsterud
Daglig leder/Fjelloppsyn

Kopi: Statskog SF
 Lesja jeger og fiskeforening

MØTEBOK FOR LESJA FJELLSTYRE

MØTEDATO:	MØTESTED:	MEDLEMMER/VARAMEDLEMMER
TILSTEDE:		
4.4.2017	Fjellstyrekontoret	Jann-Erik Dalum (leder) Marit Rolstad Per Holseth Einar Utgaard Kristin Nyhagen (vara)

SAK:16/2017 ARK.NR:035.2 SAKSBEHANDLER: Tommy Sønsterud

ÅRSREGNSKAPET FOR 2016

VEDLEGG

Årsregnskapet for 2016.

SAKSOPPLYSNINGER

Snøhetta Regnskap AS har ført regnskapet for 2016, og framlagt det for godkjenning hos Nord-Gudbrandsdal Kommunerevisjonsdistrikt.

Årsregnskapet legges fram for Lesja fjellstyre for godkjenning.

FORSLAG TIL VEDTAK

Lesja fjellstyre finner å kunne godkjenne det framlagte årsregnskapet for 2016 under forutsetning av at revisjonsmeldingen er positiv.


VEDTAK

Vedtatt som foreslått.

Vedtaket er enstemmig.

Vedtaket kan i henhold til forvaltningslovens § 28. påklages av alle med rettslig klageinteresse. Klagen må framsettes skriftlig og begrunnes. Den sendes Lesja fjellstyre, 2665 Lesja innen 3 uker fra kunngjøring av vedtaket.

Lesja, 4.4.2017


Tommy Sønsterud
Daglig leder/Fjelloppsyn

Kopi: Statskog SF
 Lesja kommune

MØTEBOK FOR LESJA FJELLSTYRE

MØTEDATO: TILSTEDE: 4.4.2017	MØTESTED: Fjellstyrekontoret	MEDLEMMER/VARAMEDLEMMER Jann-Erik Dalum (leder) Marit Rolstad Per Holseth Einar Utgaard Kristin Nyhagen (vara)
------------------------------------	-------------------------------------	---

SAK:17/2017 ARK.NR:021.0 SAKSBEHANDLER: Tommy Sønsterud

ÅRSMELDING 2016

VEDLEGG

Forslag til årsmelding for 2016

SAKSOPPLYSNINGER

Administrasjonen har utarbeidet et forslag til årsmelding for 2016. Årsmeldinga følger malen fra tidligere.

FORSLAG TIL VEDTAK

Årsmelding for 2016 godkjennes med endringer gjort på møtet. Revidert regnskap legges ved.

VEDTAK

Vedtatt som foreslått.

Vedtaket er enstemmig.

Vedtaket kan i henhold til forvaltningslovens § 28. påklages av alle med rettslig klageinteresse. Klagen må framsettes skriftlig og begrunnes. Den sendes Lesja fjellstyre, 2665 Lesja innen 3 uker fra kunngjøring av vedtaket.

Lesja, 4.4.2017



Tommy Sønsterud
Daglig leder/Fjelloppsyn

Kopi: Statskog SF
 Lesja kommune

MØTEBOK FOR LESJA FJELLSTYRE

MØTEDATO:	MØTESTED:	MEDLEMMER/VARAMEDLEMMER
TILSTEDE:		
4.4.2017	Fjellstyrekontoret	Jann-Erik Dalum (leder) Marit Rolstad Per Holseth Einar Utgaard Kristin Nyhagen (vara)

SAK:18/2017 ARK.NR:642.0 SAKSBEHANDLER: Tommy Sønsterud

ENDRING AV FISKEREGLENE

DOKUMENTER

SAK 9/2017 HØRINGSFORSLAG TIL REVIDERING AV FISKEREGLER

SAKSOPPLYSNINGER

Følgende forslag til endringer har vært på høring:

6. FISKETIDER

Fiske med stang og håndsnøre er tillatt hele året. med unntak av bekker og elver i perioden fra 15. september til isen går på våren.
Oter og reiv/line er tillatt fra 1.6 til og med 15.9.

Garnfiske fra 10.6. kl.17.00, til 15.9. kl. 11.00 i Gautsjøen, Grynningen, Aursjøen, Trælen, Langtjønn, Trughamartjønn, Søre Miutjønn, Vangsvatnet, Vangstjønn (Horrtjønn), Veslstrålsjøen, Øvre Ylsbottvatn, Nedre Ylsbottvatn og Hundsjøen.

Når vannstanden i Gautsjøen, Grynningen og Aursjøen er lav, kan fisket stoppes midlertidig ved kunngjøring.

Garnfiske i øvrige vann fra 20.7. kl 17.00, til og med 15.9. kl.11.00.
Det er ikke tillatt å ha reiv og garn utsatt mellom kl.11.00 og kl. 17.00.

8. VESLSTRÅLSJØEN, TRÆLEN, HUNDSJØEN, ØVRE OG NEDRE YLSBOTTVATN
Minimum hvert andre garn skal ha maskevidde 21mm eller mindre. Resten av garna kan ha fri maskevidde.

9. VATN OG TJØNN HVOR UTENBYGDSBOENDE KAN FISKE MED GARN
Utenbygdsboende kan fiske med garn på lik linje med innenbygdsboende i alle vann med garnfiske unntatt: Aursjøen, Grynningen og Gautsjøen, Lesjøen, Langvatnet, Langvasstjønnene, Fillingtjønn, Flisarvatnet, Sjongsvatnet, Heimtjønnene, Veslguttjønn og Fauttjønn.

Utenbygdsboende kan fiske med inntil 3 garn pr. kort i Gautsjøen, Grynningen og Aursjøen. Fisketid som innenbygdsboende.

10. Isfiske er tillatt på alle vann, med unntak av Aursjøbassenget, Fillingtjønn, Stor Strålsjøen, Heimtjønnene, Veslguttjønn og Fauttjønn.

Med isfiske menes fiske med håndsnøre, med pilk eller agn. Det er tillatt å sette ut kroker for fangst over natta. Isfiskeredskap som er satt ut, skal ettersees minst 2 ganger om dagen.

HØRINGSINNSPILL

Per Oddvar Sæther: Ønsker begrunnelse for at ikke utenbygdsboende kan fiske på Lesjøen, Langvatnet, Langvasstjønnene, Fillingtjønn, Flisarvatnet, Sjongsvatnet, Heimtjønnene, Veslguttjønn og Fauttjønn. Ønsker like regler for utenbygdsboende som på Aursjøbassenget. Ønsker at utenbygdsboende hytteeiere skal kunne fiske på lik linje med innenbygdsboende.

Helge Tøndevoldshagen: Etterlyser resultat fra fangstopp-gaver som grunnlag for endringer. Foreslår å sette en grense for antall garn pr kort på Aursjøbassenget. Det kan fiskes med det antall garn som det er kort for i båten. Fisken blir løsere i kjøttet utover høsten og det kan medføre at fisk kastes.

Harry Gulbrandsen: Viser til at fisket på Aursjøen har blitt dårligere siste 2-3 årene og ber om reduksjon i antall garn og fisketid.

Rolf Sørungård: Innføre krav om finmaska garn på Mjogsjøen, eks minst hvert tredje garn.

Lesja kommune: Rådmannen har i sin innstilling til møte i forvaltningsstyre 5. april følgende innspill: Positivt med stangfiske hele året og justering av garnregler. Er det behov for utvidet garnfiske i alle vatn? Isfiske stor endring og en må ha fokus på sikkerhet og fiskebestand. Og kun åpne for isfiske der det er bærekraftige bestander. Bør det være krav om innlevering av fangstrapport? Ønsker fokus på mengde harr kontra aure i Aursjøen/Grynningen.

SAKSBEHANDLERS VURDERINGER

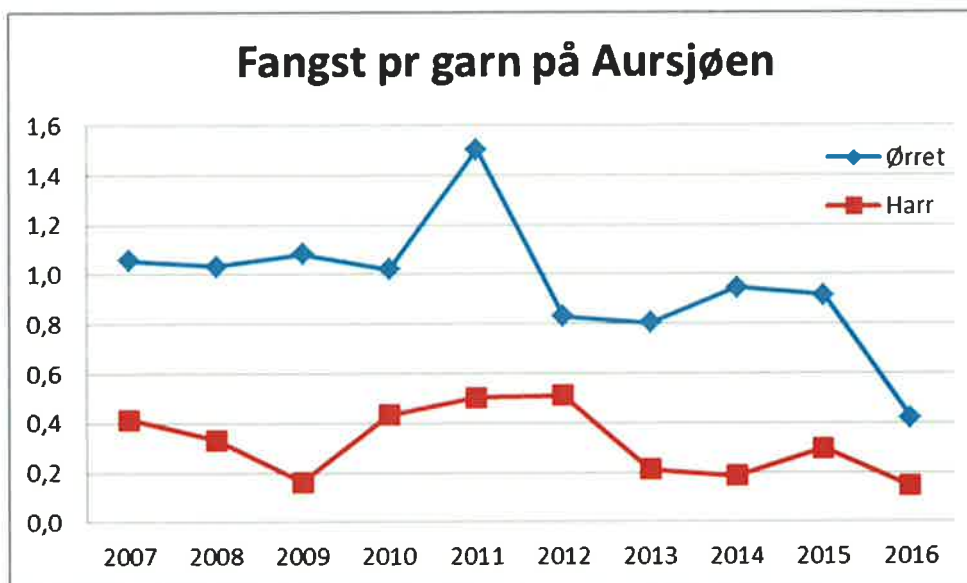
Kommentarer til innspill

Per Oddvar Sæther: Lesjøen, Langvatnet, Langvasstjønnene, Fillingtjønn, Flisarvatnet og Sjongsvatnet er alle vatn som er bra fisket i dag. De tre første blir det satt ut fisk på årlig og utsetting balansert mot uttak. Heimtjønnene, Veslguttjønn og Fauttjønn ligger på Lesja Heimrast (privat sameie) og er i hovedsak brukt til stangfiske. De to sistnevnte ligger og like ved Slådalsveien. Fjellstyret fikk innspill om at det kan slå uheldig ut med økt garnfiske på disse vatna for å ivareta fine stangfiskevatn med begrenset egenproduksjon.

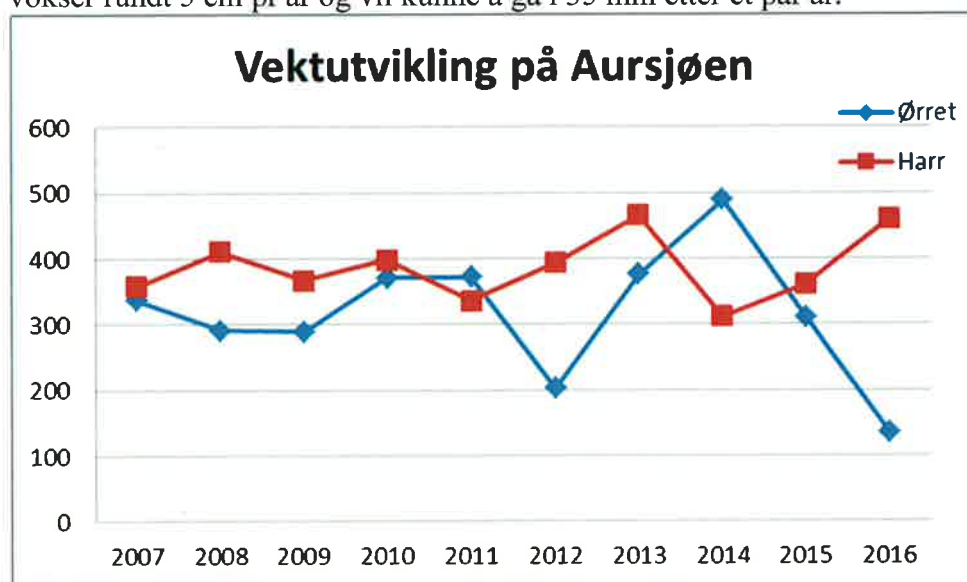
Fjellogen regulerer hvem som er innen og utenbygdsboende.

Helge Tøndevoldshagen: Bra innspill i forhold til Aursjøbassenget. Fangstene på Gautsjøen har blitt redusert de 3 siste årene og Aursjøen siste år i følge fangstrapportene.

Diagrammet under viser utviklingen siste 10 år på Aursjøen, basert på fangstopp-gaver. Som en ser så stuper fangsten i 2016 også her.



Snittvekta har og blitt redusert siste 2 år etter en bra økning. Det har ikke blitt satt ut fisk på Aursjøen i perioden fra 2008 – 2013. Sist år ble det satt ut 12 000 stk. Nedgang i fangstene kan forklares ut fra redusert fiskeutsetting over 5 år. Nedgang i vekt kommer trolig av at en del av den fisken som har blitt tatt siste 2 år er settefisk. Fisken er ca 20 cm ved utsetting og vokser rundt 5 cm pr år og vil kunne å gå i 35 mm etter et par år.



Ei annen utfordring ved Aursjøen er regulering av bassenget. Siste årene har bassenget ikke blitt fylt opp om høsten og hindrer gytefisk å gå opp i bekkene og yngel å vandre ut. Det vil bli gjennomført prøvefiske på Aursjøbassenget i 2017 i regi av statkraft. Dette vil kunne gi mer utfyllende kunnskap om fiskebestand.

Reduksjon i antall garn for noen år kan være fornuftig å innføre. Utfordringen kan bli å opprettholde stort nok fisketrykk for å opprettholde kvaliteten når settefisken vokser seg til.

En ser at det er enkelte garnlag som setter et stort antall garn på høsten. For å unngå overfiske kan det være fornuftig å sette et tak pr garnkort i 2 år for så å gjøre en ny vurdering.

Harry Gulbrandsen: Fisket har blitt redusert siste 3 år, men bør ta seg opp ettersom settefisken vokser seg til. Viser og til figurene og vurdering over.

Rolf Sørungård: Mjogsjøen er dessverre uteglemt i høringsforslaget. Prøvefisket her i 2016 viser tydelig behov for å innføre tynningsfiske med 21 mm.

Lesja kommune: Utvidet garnfiske på Aursjøen bør vurderes på nytt. Isfiske: Aursjøbassenget holdt utenfor pga. usikker is ved nedtapping. Heimtjønnene, Veslguttjønn og Fauttjønn, Fillingtjønn og Stor Strålsjøen åpnes ikke for isfiske pga. bestand. Vi har fangstrapporing i dag, men det er begrenset med rapporter som kommer inn dessverre. Det er lite trolig at isfiske vil få noe stort omfang i fjellet. Ut fra fangstrapporingene har ikke bestand av harr økt noe særlig siste årene. Etter som settefisken vokser seg til vil nok forholdet mellom harr og ørret i fangsten bedres.

Annet: Jørn Grothe tok skjellprøver av noe av fangsten på Horrungtjønn i 2016. Etter høring ble sendt ut kom resultatet og det viser at det har vært produksjon her de siste årene. For å unngå overbefolkning bør en tynne med 21 mm her og.

Fiskereglene bør endres som foreslått, med tillegg om krav til maks 20 garn pr kort på Aursjøbassenget, krav om bruk av 21 mm på Mjogsjøen og Horrungtjønnen. Antall garn på Aursjøen må revurderes når fangstene begynner å øke.

FORSLAG TIL VEDTAK

Med hjemmel i fjellovens § 28, 29 & 30 vedtas følgende endringer i fiskereglene for Dalsida statsallmenning og Lordalen statsallmenning:

6. FISKETIDER

Fiske med stang og håndsnøre er tillatt hele året. med unntak av bekker og elver i perioden fra 15. september til isen går på våren.

Oter og reiv/line er tillatt fra 1.6 til og med 15.9.

Garnfiske fra 10.6. kl.17.00, til 15.9. kl. 11.00 i Gautsjøen, Grynningen, Aursjøen, Trælen, Langtjønn, Trughamartjønn, Søre Miutjønn, Vangsvatnet, Vangstjønn (Horrjønn), Veslstrålsjøen, Øvre Ylsbottvatn, Nedre Ylsbottvatn og Hundsjøen.

Når vannstanden i Gautsjøen, Grynningen og Aursjøen er lav, kan fisket stoppes midlertidig ved kunngjøring.

Garnfiske i øvrige vann fra 20.7. kl 17.00, til og med 15.9. kl.11.00.

Det er ikke tillatt å ha reiv og garn utsatt mellom kl.11.00 og kl. 17.00.

8. MJOGSJØEN OG HÖRRUNGTJÖNNEN

Minst hvert tredje garn skal ha maskevidde 21 mm eller mindre.

VELSTRÅLSJØEN, TRÆLEN, HUNDSJØEN, ØVRE OG NEDRE YLSBOTTVATN

Minimum hvert andre garn skal ha maskevidde 21mm eller mindre. Resten av garna kan ha fri maskevidde.

AURSJØBASSENGET

Inntil 20 garn pr kort for innenbygdsboende. Inntil 3 garn pr kort for utenbygdsboende.

9. VATN OG TJØNN HVOR UTENBYGDSBOENDE KAN FISKE MED GARN
Utenbygdsboende kan fiske med garn på lik linje med innenbygdsboende i alle vann med garnfiske unntatt: Aursjøen, Grynningen og Gautsjøen, Lesjøen, Langvatnet, Langvasstjønnene, Fillingtjønn, Flisarvatnet, Sjongsvatnet, Heimtjønnene, Veslguttjønn og Fauttjønn.

Utenbygdsboende kan fiske med inntil 3 garn pr. kort i Aursjøbassenget (Gautsjøen, Grynningen og Aursjøen). Fisketid som innenbygdsboende.

10. Isfiske er tillatt på alle vann, med unntak av Aursjøbassenget, Fillingtjønn, Stor Strålsjøen, Heimtjønnene, Veslguttjønn og Fauttjønn.

Med isfiske menes fiske med håndsnøre, med pilk eller agn. Det er tillatt å sette ut kroker for fangst over natta. Isfiskeredskap som er satt ut, skal ettersees minst 2 ganger om dagen.

VEDTAK

Vedtatt som foreslått.

Vedtaket er enstemmig.

Vedtaket kan i henhold til forvaltningslovens § 28. påklages av alle med rettslig klageinteresse. Klagen må framsettes skriftlig og begrunnes. Den sendes Lesja fjellstyre, 2665 Lesja innen 3 uker fra kunngjøring av vedtaket.

Lesja, 4.4.2017


Tommy Sønsterud
Daglig leder/Fjelloppsyn

Kopi: Statskog SF
Lesja kommune
Lesja jeger og fiskeforening

MØTEBOK FOR LESJA FJELLSTYRE

MØTEDATO
04.04.2017

MØTESTED
Fjellstyrekontoret

MEDLEMMER/VARAMEDLEMMER
Jann Erik Dalum (leder)
Marit Rolstad (nestleder)
Einar Utgaard
Per Holseth
Kristin Nyhagen (vara)

SAK 19/2017

ARK.NR. e.m.

SAKSBEHANDLER: Kari Lothe

REFERATSAKER

DOKUMENT

Utdrag av postjournalen.

1	24	Trond Berger	06.03.	Referat fra møtet om veiene i Vålåsjøhø og Vesllie.
2	25	Pål Henriksen	06.03.	Kommentar til møtereferat om veiene i Vålåsjøhø og Vesllie
3	26	Geir Kornkveen m.fl	05.03.	Utviding av jakt i Ottadalen.
4	27	Jan Hageland	08.03.	Innkalling årsmøte Fjellstyrene i Opland.
5	30	Snøhetta Villreinutvalg	12.03.	Fagdag/årsmøte 06. og 07. april 2017.
6	31	Snøhetta Villreinutvalg	12.03.	Styremøte Snøhetta Villreinutvalg 07.03.2017.
7	32	Snøhetta Villreinutvalg	13.03.	Mimimumstillinger øst og vest
8	35	Forsvarsbygg; Nyhagen	17.03.	Sammendrag fra møte med Fjellstyrene ang ferdselsrestriksjoner under villreinjakta 2017
9	38	Statskog	22.03.	Hjerkinn skytefelt - uttale til verneforslag.
10	40	Grøna Grunneierlag SA	24.03.	Dannelse av Grøna Grunneierlag SA
11	42	Snøhetta Villreinutvalg	27.03.	Avstemninger i årsmøte Snøhetta Villreinutvalg.

VEDTAK

Referatsakene ble gjennomgått og medlemmene orientert.

Lesja 04.04.2017

Kari Lothe
Fjellstyresekretær

MØTEBOK FOR LESJA FJELLSTYRE

MØTEDATO: MØTESTED: MEDLEMMER/VARAMEDLEMMER
TILSTEDE: Fjellstyrekontoret Jann-Erik Dalum (leder)
4.4.2017 Marit Rolstad
Per Holseth
Einar Utgaard
Kristin Nyhagen (vara)

SAK:20/2017 ARK.NR:016.1 SAKSBEHANDLER: Tommy Sønsterud

VALG AV REPRESENTANTER TIL UTVALG, STYRER OG RÅD

SAKSOPPLYSNINGER

Lesja fjellstyre er representert i en del ulike utvalg, styrer og råd.

Lesja fjellstyre sitter i følgende styrer og utvalg:

Styre eller utvalg	Sittende representant
Snøhetta Villreinutvalg	Jann Erik Dalum, på valg i 2017
Villreinutvalget Reinheimen-Breheimen	Tommy Sønsterud. Vara: Per Holseth. 2016, 2017.
Lesja elgutvalg	Jann Erik Dalum og Tommy Sønsterud; 2016,2017,2018 2019
Samordningsgruppa Hjerkinn PRO	Marit Rolstad, vara: Tommy Sønsterud; 2016,2017,2018,2019
Dalsidevegene AS	Hanne Velure 2016,2017. Tommy Sønsterud på valg i 2017. Vara: Marit Rolstad på valg i 2017
Lordalsvegen	Jann Erik Dalum. Vara: Per Holseth
Arbeidsgiverutvalg	Per Holseth, Marit Rolstad, Kari Lothe (ansattes)
Faglig rådgivende utvalg Dovrefjell	Fjellstyreleder; nestleder vararepresentant
Referansegruppe verneplan Hjerkinn	Tommy Sønsterud, oppnevnt av FM; ikke valg
Faglig rådgivende utvalg Reinheimen	Einar Utgaard 2016,2017,2018,2019
Faggruppe regional plan for Dovrefjell	Jann Erik Dalum sitter for fjellstyrene i Snøhettaområde;ikke på valg

Villreinutvalget for Snøhetta.

Lesja fjellstyre, som største rettighetshaver i kommunen, har alltid hatt styrevervet. Jann Erik Dalum er valgt for Lesja fjellstyre. Han er på valg i år. Velges for 3 år. Lesja og Lesjaskog heimraster har annen hver gang hatt vervet som varamedlem for fjellstyrerepresentanten. Disse er valgt for perioden 2014-2017

Styret for Dalsidevegene AS.

Hanne Velure representerer Lesja fjellstyre i styret for Dalsidevegene AS for 2016, 2017. Tommy Sønsterud er valgt for 2 år, 2015 og 2016. Han er således på valg i år. Marit Rolstad er varamedlem. Hun er på valg.

FORSLAG TIL VEDTAK

Følgende representanter velges:

Styre eller utvalg	Representant
Snøhetta Villreinutvalg	Jann Erik Dalum 2017,2018 & 2019
	Medlem: Hanne Velure 2016 & 2017
	Medlem: Tommy Sønsterud 2017 & 2018
Dalsidevegene AS	Vara: Marit Rolstad 2017 & 2018


VEDTAK

Vedtatt som foreslått.

Vedtaket er enstemmig.

Vedtaket kan i henhold til forvaltningslovens § 28. påklages av alle med rettslig klageinteresse. Klagen må framsettes skriftlig og begrunnes. Den sendes Lesja fjellstyre, 2665 Lesja innen 3 uker fra kunngjøring av vedtaket.

Lesja, 4.4.2017


Tommy Sønsterud
Daglig leder/Fjelloppsyn

Kopi: Snøhetta villreinutvalg
Dalsidevegene AS